

# PODER LEGISLATIVO



PROVINCIA DE TIERRA DEL FUEGO,  
ANTÁRTIDA E ISLAS DEL ATLÁNTICO SUR  
REPÚBLICA ARGENTINA

## LEGISLADORES

Nº **415**

PERIODO LEGISLATIVO **2017**

EXTRACTO: P.E.P. NOTA Nº 210/17 ADJUNTANDO DECRETO PROVINCIAL Nº 2406/17 QUE RATIFICA EL ACUERDO DE PRORROGA DE LA CONCESIÓN HIDROCARBURÍFERA MAGALLANES REGISTRADO BAJO EL Nº 17990, SUSCRIPTA ENTRE LA PROVINCIA DE TIERRA DEL FUEGO Y LA EMPRESA Y.P.F. S.A.

---

---

---

---

---

---

---

---

---

---

**Entró en la Sesión de:**

---

---

**Girado a la Comisión Nº:**

---

---

**Orden del día Nº:**

---

---

PR

A. 415/17

Andrea E. RODRIGUEZ  
SECRETARIA LEGISLATIVA  
PODER LEGISLATIVO



12/01/17 Provincia de Tierra del Fuego, Antártida e Islas del Atlántico Sur  
República Argentina

Provincia de Tierra del Fuego Antártida e Islas del Atlántico Sur Poder Legislativo PRESIDENCIA		
REGISTRO N°	12 SEP 2017	HORA
252		13:22
Firma Patricia Elizabeth PULCO a/c Dirección Despacho Residencia Poder Legislativo		

NOTA N° 210  
GOB.



USHUAIA, 12 SET. 2017

SEÑOR PRESIDENTE:

Tengo el agrado de dirigirme a Ud., en mi carácter de Gobernadora de la Provincia de Tierra del Fuego, Antártida e Islas del Atlántico Sur, con el objeto de remitirle fotocopia autenticada del Decreto Provincial N° 2406/17, por el cual se ratifica el ACUERDO DE PRÓRROGA DE LA CONCESIÓN HIDROCARBURÍFERA MAGALLANES, registrado bajo el N° 17990, suscripta entre la Provincia de Tierra del Fuego, Antártida e Islas del Atlántico Sur y la Empresa YPF S.A., a los efectos establecidos por el artículo 84 y concordantes de la Constitución Provincial.

Sin otro particular, saludo a Ud., con atenta y distinguida consideración.

AGREGADO:  
Lo indicado en el texto.

9

Dra. Rocina Andrea BERTONE  
Gobernadora  
Provincia de Tierra del Fuego,  
Antártida e Islas del Atlántico Sur

Para Sec - Legislatura

Juan Carlos ARCANDO  
Vicegobernador  
Presidente del Poder Legislativo

AL SEÑOR  
PRESIDENTE DE LA  
LEGISLATURA PROVINCIAL  
Dn. Juan Carlos ARCANDO  
S/D.-

Provincia de Tierra del Fuego, Antártida  
e Islas del Atlántico Sur  
República Argentina  
Poder Ejecutivo

2406/17

USHUAIA, 05 SET. 2017



VISTO el Expediente N° 14096 SH/2016 del registro de esta Gobernación; y

CONSIDERANDO:

Que mediante el mismo tramita la ratificación del ACUERDO DE PRÓRROGA DE LA CONCESIÓN HIDROCARBURÍFERA del Área "MAGALLANES", y sus respectivos anexos, celebrado con fecha 25 de agosto de 2017, entre la Provincia de Tierra del Fuego, Antártida e Islas del Atlántico Sur, representada por la suscripta, y la empresa YPF S.A., representada por su Presidente Miguel Ángel GUTIÉRREZ.

Que en virtud de las modificaciones introducidas a la Constitución Nacional por la Convención Constituyente del año 1994, el artículo 124 reconoció a las Provincias el dominio originario de los recursos naturales existentes en sus territorios.

Que la Ley Nacional N° 26.197, modificatoria de la Ley Nacional N°17.319, otorgó a las Provincias el ejercicio del dominio originario y la administración sobre los yacimientos de hidrocarburos que se encuentren en su territorio, en el lecho y subsuelo del mar territorial del que fueren ribereñas; y transfirió de pleno derecho todos los permisos de exploración y concesión de explotación de hidrocarburos, así como cualquier otro tipo de contrato de exploración y/o explotación de hidrocarburos otorgados por el Estado Nacional en uso de sus facultades, sin que ello afecte los derechos y obligaciones contraídas por sus titulares.


Que en este marco legal, el Estado Provincial se encuentra facultado para extender los vencimientos de las concesiones de explotación, conforme lo establecido en el artículo 35 de la Ley Nacional N° 17.319.

Que mediante el Decreto Provincial N° 512/10 se creó el Registro de Renegociaciones de Áreas Hidrocarburíferas en el ámbito de la Secretaría de Hidrocarburos, hoy Secretaría de Energía e Hidrocarburos, con el objeto de que las empresas titulares de concesiones de explotación oportunamente otorgadas por el Estado Nacional en las áreas hidrocarburíferas de la Provincia, que estén interesadas en las prórrogas de sus respectivas concesiones, tengan la oportunidad de inscribirse a fin de manifestar su voluntad en tal sentido.

Que por la Resolución S.H. N° 59/10 de la ex Secretaría de Hidrocarburos, se convocó a las empresas titulares de derechos de concesión de explotación interesadas en prorrogar el plazo original, a realizar una presentación manifestando la voluntad de prorrogar sus derechos de concesión por un plazo de diez (10) años adicionales.

Que la empresa YPF S.A. es titular del cien por ciento (100%) de los derechos de

...//12



ES COPIA DEL ORIGINAL

"Las Islas Malvinas, Georgias y Sandwich del Sur son y serán Argentinas"

Domingo Enrique GONZÁLEZ  
Subdirector General de Despacho,  
Control y Registro - S.L. y T.

Provincia de Tierra del Fuego, Antártida  
e Islas del Atlántico Sur  
República Argentina  
Poder Ejecutivo

2406/17



///...2

concesión de explotación sobre el Área "MAGALLANES".

Que la empresa referenciada ha manifestado oportunamente su interés en acceder a la prórroga del plazo de concesión de las áreas según lo establecido en el artículo 35 de la Ley Nacional N° 17.319, formalizando su inscripción en el Registro de Renegociación de Áreas Hidrocarburíferas, adjuntando la información y documentación requerida en el artículo 2° de la Resolución S.H. N° 59/10 (fs. 5/135; 148/216; y 277/710).

Que el Secretario de Energía e Hidrocarburos ha dictado la Resolución S.E.H. N° 51/17.

Que ha tomado intervención la Comisión de Renegociación creada por la Resolución S.H. N° 8/11 y sus modificatorias, entendiendo que resulta propicia la firma del Acuerdo de prórroga conforme el modelo que acompañó (fs. 715/782).

Que en este marco, dable es señalar que es objetivo central y estratégico del Gobierno de la Provincia procurar decisiones conducentes a revertir la declinación de la producción y de las reservas en las concesiones de explotación vigentes, para garantizar el flujo de ingresos fiscales futuros.

Que la mayoría de las concesiones de explotación en nuestra Provincia contienen yacimientos maduros, que han sido sometidos a un periodo extenso de explotación y que, por lo tanto, requieren la aplicación de nuevas tecnologías y métodos de recuperación secundaria y asistida para incrementar los niveles de producción y reservas.

Que por lo precedentemente manifestado resulta imperioso extender el horizonte de operaciones para alentar mayores inversiones y permitir el sostenimiento de programas de exploración, explotación y desarrollo sostenible en las áreas concesionadas existentes.

Que mediante la presente prórroga se procura alcanzar el desarrollo integral y racional de los recursos hidrocarburíferos en el marco previsto en la Ley Nacional N° 17.319, propiciando el mantenimiento y recuperación de las reservas, el aumento de los niveles de producción con estricto cuidado del medio ambiente, así como garantizar estándares de actividad y niveles crecientes de utilización de mano de obra local que permitan contribuir sensiblemente al desarrollo económico de la Provincia.

Que asimismo, han sido contemplados otros aspectos fundamentales, tales como la protección del ambiente donde se desarrollan las actividades hidrocarburíferas; la contratación de

...///3



ES COPIA FIEL DEL ORIGINAL

"Las Islas Malvinas, Georgias y Sandwich del Sur son y serán Argentinas"  
Domingo Enrique GONZÁLEZ  
Subdirector General de Despacho,  
Control y Registro - S.L. y T.



*Provincia de Tierra del Fuego, Antártida  
e Islas del Atlántico Sur  
República Argentina  
Poder Ejecutivo*

///...3

mano de obra local y la inversión en acciones de Responsabilidad Social Empresarial.

Que obra el Dictamen D.G.L.y T. - SEH Nº 29/16.

Que el Acta Acuerdo referida ha sido registrada bajo el Nº 17990, resultando procedente la ratificación de la misma.

Que la presente se encuadra en lo previsto por el artículo 124 de la Constitución Nacional; artículos 11, 35, 95 y 98 de la Ley Nacional Nº 17.319; artículos 2º y 6º de la Ley Nacional Nº 26.197.

Que la suscripta se encuentra facultada para dictar el presente acto administrativo en virtud de lo dispuesto por el artículo 135 de la Constitución Provincial.

Por ello:

LA GOBERNADORA DE LA PROVINCIA DE TIERRA DEL FUEGO,  
ANTÁRTIDA E ISLAS DEL ATLÁNTICO SUR

DECRETA:

ARTÍCULO 1º- Ratificar en todos sus términos el ACUERDO DE PRÓRROGA DE LA CONCESIÓN HIDROCARBURÍFERA del Área "MAGALLANES", y sus respectivos anexos, suscripto el veinticinco (25) de agosto de 2017 entre la Provincia de Tierra del Fuego, Antártida e Islas del Atlántico Sur, representada por la suscripta, y la empresa YPF S.A., representada por su Presidente Miguel Ángel Gutiérrez, registrado bajo el Nº 17990 y cuya copia autenticada forma parte integrante del presente. Ello por los motivos expuestos en los considerandos.

ARTÍCULO 2º- Instruir a la Escribanía General de Gobierno a fin que proceda oportunamente a protocolizar los instrumentos pertinentes.

ARTÍCULO 3º- Remitir copia autenticada del presente a la Legislatura Provincial conforme a lo establecido por el artículo 84 y concordantes de la Constitución Provincial.

ARTÍCULO 4º- Notificar del dictado del presente acto a YPF S.A., de acuerdo con lo dispuesto en la reglamentación vigente.

ARTÍCULO 5º- Comunicar a los interesados. Dar al Boletín Oficial de la Provincia y archívese.

DECRETO Nº 2406/17



*[Signature]*  
Prof. Luis Alberto VAZQUEZ  
Ministro de Obras y Servicios Públicos  
Provincia de Tierra del Fuego, A. e I.A.S.

ES COPIA FIEL DEL ORIGINAL

*[Signature]*  
Dra. Rosana Andrea BERTONE  
Gobernadora  
Provincia de Tierra del Fuego,  
Antártida e Islas del Atlántico Sur

*"Las Islas Malvinas, Georgias y Sandwich del Sur son y serán Argentinas"*

Domingo Enrique GONZALEZ  
Subdirector General de Despacho,  
Control y Registro - S.L. y T.

G. T. F.  
CONVENIO REGISTRADO  
BAJO N° 17.990  
FECHA 01 SEP 2017

Domingo Enrique GONZALEZ  
Subdirector General de Despacho,  
Control y Registro - S.L. y T.



**ACUERDO DE PRORROGA DE LA CONCESIÓN HIDROCARBURÍFERA MAGALLANES**

En la Ciudad de Buenos Aires, a los 25 días del mes de Agosto del año 2017, se suscribe el presente Acuerdo de Prórroga de la Concesión Hidrocarburífera del Área Magallanes respecto de la jurisdicción que corresponde a la Provincia de Tierra de Fuego, Antártida e Islas del Atlántico Sur (en adelante, el "Acuerdo") entre, por un lado, la Provincia de Tierra de Fuego, Antártida e Islas del Atlántico Sur con domicilio San Martín 450 (Casa de Gobierno), Provincia de Tierra del Fuego, Antártida e Islas del Atlántico Sur, Ciudad de Ushuaia (en adelante, la "Provincia"), suscribiendo en este acto la Sra. Gobernadora Rosana Bertone; y por la otra, YPF S.A. (en adelante, "YPF"), con domicilio en Macacha Güemes 515 de la Ciudad de Buenos Aires, representada en este acto por su Presidente Miguel Angel Gutierrez, conforme documentación agregada al Anexo I.

**Y CONSIDERANDO:**

Que en virtud de las modificaciones introducidas a la Constitución Nacional por la Convención Constituyente del año 1994, el Artículo 124 reconoce en las Provincias el dominio originario de los recursos naturales existentes en sus territorios, lo que produjo el dictado de la Ley N° 26.197 que prescribe que las Provincias asumen en forma plena el ejercicio del dominio originario y la administración sobre los yacimientos de hidrocarburos que se encontraren en sus respectivos territorios, quedando transferidos de pleno derecho todos los permisos de exploración y concesiones de explotación de hidrocarburos, así como cualquier otro tipo de contrato de exploración y/o explotación de hidrocarburos otorgado o aprobado por el Estado Nacional en uso de sus facultades, sin que ello afecte los derechos y las obligaciones contraídas por sus titulares.

Que el Artículo 35 de la Ley N° 17.319 establece que los titulares de concesiones de explotación podrán solicitar prórrogas por un plazo de diez (10) años de duración cada una de ellas.

Que esta actividad representa una importante fuente directa e indirecta de recursos de la Provincia, en tanto aporta significativos recursos al presupuesto.

Que resulta necesario alentar mayores inversiones; extender el horizonte de reservas y permitir el sostenimiento de programas de explotación y desarrollo sustentable en las áreas concesionadas existentes.

ES COPIA FIEL DEL ORIGINAL

Domingo Enrique GONZALEZ  
Subdirector General de Despacho,  
Control y Registro - S.L. y T.

G. T. F.  
CONVENIO REGISTRADO  
BAJO N° 17990  
FECHA 01 SEP 2017



  
Domingo Enrique GONZALEZ  
Subdirector General de Despacho,  
Control y Registro - S.L. y T.

Que la mayoría de las concesiones de explotación contienen yacimientos maduros, que han sido sometidos a un período extenso de explotación y que, por lo tanto, requieren la aplicación de nuevas tecnologías, para incrementar los niveles de producción y reservas.

Que los cambios imperantes en la política hidrocarburífera nacional habilitan a una negociación en donde el autoabastecimiento nacional y la inversión puesta al servicio de la producción son requisitos indispensables para el desarrollo de las actividades hidrocarburíferas.

Que es objetivo central y estratégico del Gobierno de la Provincia lograr el desarrollo integral y racional de los recursos hidrocarburíferos en el marco previsto en la Ley N° 17.319, propiciando el mantenimiento y recuperación de las reservas y el aumento de los niveles de producción con estricto cuidado del medio ambiente.

Que con fundamento en la potestad que le otorga el Artículo 135 de la Constitución Provincial, el Poder Ejecutivo Provincial dictó el Decreto Provincial N° 512/2010 (en adelante, el "Decreto") y creó el Registro Público de Renegociación de Áreas Hidrocarburíferas en el ámbito de la actual Secretaría de Energía e Hidrocarburos (en adelante, la "Secretaría"), con el objeto de que las empresas titulares de concesiones de explotación oportunamente otorgadas por el Estado Nacional en las áreas hidrocarburíferas de la Provincia, que estén interesadas en la prórroga de sus respectivas concesiones, tuviesen la oportunidad de inscribirse a fin de manifestar su voluntad en tal sentido.

Que por las facultades que le otorga el Decreto, la Secretaría dictó la Resolución N° 59/10 (en adelante, la "Resolución") en virtud de la cual convocó a las empresas titulares de derechos de concesión de explotación interesadas en prorrogar el plazo original, a realizar una presentación manifestando la voluntad de prorrogar sus derechos de concesión por el plazo de 10 años adicionales.

Que YPF es titular del cien por ciento de los derechos de concesión de explotación sobre el Área Magallanes, ubicada en la Provincia, conforme se describe en el Anexo IV de este Acuerdo (en adelante, la "Concesión" y/o el "Área").


Que los antecedentes legales del Área se detallan en el Anexo II del presente.

Que cabe destacar que el yacimiento objeto de la Concesión se trata de una explotación de tipo indiviso que comprende tres jurisdicciones: Estado Nacional, Provincia de Santa Cruz y Provincia de Tierra del Fuego Antártida e Islas del Atlántico Sur; habiendo YPF obtenido a la fecha la extensión de concesión correspondiente a las jurisdicciones del Estado Nacional y la Provincia de Santa Cruz.

ES COPIA FIEL DEL ORIGINAL

  
Domingo Enrique GONZALEZ  
Subdirector General de Despacho,  
Control y Registro - S.L. y T.

G. T. F.  
CONVENIO REGISTRADO  
BAJO N° 17990  
FECHA 01 SEP 2017



Domingo Enrique GONZALEZ  
Subdirector General de Despacho,  
Control y Registro - S.L. y T.

Que la Provincia de Santa Cruz sancionó la Ley N° 3295 en virtud de la cual, se extendieron las concesiones de YPF en dicha provincia. La Ley N° 3295 incluyó la extensión del plazo de la Concesión del Área en la porción bajo su jurisdicción por el término de 25 años, operando por tanto el nuevo vencimiento de dicha superficie del área concesionada el 14 de noviembre de 2042.

Que, en este mismo sentido la Jefatura de Gabinete de Ministros de la Nación dictó la Decisión Administrativa N°1 de fecha 7 de enero de 2016 por la cual se extiende el plazo de la Concesión por el término de 10 años a partir del 14 de Noviembre de 2017, en la fracción correspondiente a la jurisdicción concesionada del Estado Nacional.

Que YPF efectuó mediante notas DAE 191-2016 y DAE 257-2016 la presentación correspondiente ante la Autoridad de Aplicación de la Provincia solicitando formalmente la extensión del plazo de vigencia de la Concesión sobre el Área Magallanes por el plazo de 10 años.

Que verificado que la presentación cumplía con los requerimientos normativos, la Comisión de Renegociación designada por la Provincia emitió el correspondiente Dictamen propiciando la firma del presente Acuerdo.

Que el presente Acuerdo se ajusta a lo dispuesto por el Artículo 124 de la Constitución Nacional, Artículo 135 de la Constitución de la Provincia, Artículos 35 y 98 de la Ley Nacional N° 17.319, Artículos 2 y 6 de la Ley Nacional N° 26.197, Ley Nacional N° 27.007, el Decreto, y la Resolución.

En consideración de todo lo antes expuesto la Provincia otorga a YPF la prórroga de sus derechos de concesión sobre el Área por el plazo adicional de 10 años, sujeto a los siguientes términos y condiciones:

#### **Artículo I - Objeto-Prórroga de los derechos de Concesión**

Por medio del presente, el Poder Ejecutivo de la Provincia otorga a partir de la fecha de vencimiento del período original de 25 años, la prórroga de 10 (diez) años de la Concesión, conforme lo previsto en el Artículo 35 de la Ley N° 17.319 (en adelante, la "Prórroga").

El plazo de vigencia de los derechos sobre el Área en la porción ubicada dentro de la jurisdicción de la Provincia será hasta el 14 de noviembre de 2027.


#### **Artículo II - Condición de Vigencia del Acuerdo / Protocolización**

ES COPIA FIEL DEL ORIGINAL

Domingo Enrique GONZALEZ  
Subdirector General de Despacho,  
Control y Registro - S.L. y T.



G. T. F.  
CONVENIO REGISTRADO  
BAJO N° 17.990  
FECHA 0.1 SEP 2017



Domingo Enrique GONZALEZ  
Subdirector General de Despacho,  
Control y Registro - S.L. y T.

La efectiva vigencia del presente Acuerdo, únicamente se encuentra sujeta al cumplimiento de la condición suspensiva de que el presente Acuerdo sea aprobado mediante una Ley sancionada por la Legislatura de la Provincia, promulgada y publicada (en adelante, la "Condición").

### Artículo III – Bono de Prórroga

En virtud del otorgamiento de la Prórroga descrita en el Artículo I, y sujeto al cumplimiento de la Condición, YPF abonará a la Provincia en concepto de Bono de Prórroga, calculado de conformidad a lo establecido en el Artículo 58 bis de la Ley de Hidrocarburos, la suma de dólares estadounidenses siete millones novecientos ochenta y ocho mil trescientos doce (U\$S 7.988.312.-) (en adelante, el "Bono de Prórroga").

El pago del Bono de Prórroga será por única vez, y deberá ser pagado por YPF dentro de los 10 (diez) días hábiles del cumplimiento de la Condición. En caso de mora, se aplicará un interés resarcitorio igual al que rija para las operaciones de descuento general que perciba el Banco de la Nación Argentina que se encuentre vigente al momento de entrar en mora.

Dichos montos serán depositados por YPF en pesos al tipo de cambio billete vendedor publicado por el Banco Nación de la República Argentina, correspondiente al día hábil anterior de la fecha de pago, en las cuentas bancarias del Banco de Tierra del Fuego, cuyos datos identificatorios la Provincia notificará por medio fehaciente a YPF dentro de las 48 (cuarenta y ocho) horas de acaecida la Condición. Cualquier retardo en la notificación de los datos bancarios para realizar el pago, será adicionado al plazo para el pago.

### Artículo IV – Nivel de Inversión

A consecuencia del otorgamiento de la Prórroga descrita en el Artículo I, y sujeto al cumplimiento de la Condición, YPF se compromete a desembolsar en concepto de gastos e inversiones un monto de cuatrocientos trece millones ochocientos ochenta mil trescientos treinta y nueve dólares (U\$S 413.880.339) hasta el fin del plazo de Prórroga. Las erogaciones se vienen realizando considerando las pautas, programa y cronograma de inversiones que se detallan en el Anexo III del presente bajo el título "Caso Mixto", y teniendo en mira el incremento de las reservas hidrocarbúferas del Área conforme los lineamientos de la Ley Nacional N° 17.319. Todo ello teniendo en cuenta el carácter indiviso del Área y de la Concesión, por lo cual el monto podrá ser erogado en cualquiera de las jurisdicciones que la comprenden, de acuerdo a los criterios técnicos aplicables.

ES COPIA FIEL DEL ORIGINAL

Domingo Enrique GONZALEZ  
Subdirector General de Despacho,  
Control y Registro - S.L. y T.

G. T. F.  
CONVENIO REGISTRADO  
BAJO Nº 17990  
FECHA 01 SEP 2017

Domingo Enrique GONZÁLEZ  
Subdirector General de Despacho,  
Control y Registro - S.L. y T.



El seguimiento de los trabajos, erogaciones e inversiones a realizar dentro del Área, serán informados por escrito, inspeccionados y certificados por la Autoridad de Aplicación, a los fines de tutelar la correcta explotación de los recursos hidrocarburíferos y el control de los volúmenes de producción; siempre contemplando los lineamientos y directrices del art.31 de la Ley Nº 17.319.-

#### Artículo V – Regalías

Como consecuencia del otorgamiento de la Prórroga descrita en el Artículo I, a partir del cumplimiento de la Condición, YPF abonará mensualmente a la Provincia en concepto de Regalías establecidas por el artículo 59 de la Ley Nacional Nº 17.319 y hasta finalizar su plazo en fecha 14 de noviembre de 2027, el monto en pesos argentinos equivalente al 15 % (quince por ciento) de la producción computable de Petróleo Crudo y Gas Natural proveniente del Área (en adelante, las "Regalías").

La alícuota de regalías prevista en el presente artículo será el único mecanismo de ingreso sobre la producción de hidrocarburos que percibirá la Provincia durante este período, conforme el Artículo 59 in fine de la Ley Nº 17.319 y demás normativa aplicable.

#### Artículo VI- Acuerdo Transaccional

##### VI. 1 Acuerdo Transaccional y Monto

En virtud de ciertas discrepancias entre las Partes respecto de la procedencia de conceptos pretendidos por la Provincia, éstas acordaron un monto único y final a ser pagado por YPF como única y total compensación, sin reconocer hechos ni derechos y sólo al efecto de poner fin a la controversia, de US\$ 6.000.000 (dólares estadounidenses seis millones).

La suma de US\$ 6.000.000.- (dólares estadounidenses seis millones) será abonada por YPF dentro de los 10 (diez) días hábiles del cumplimiento de la Condición.

Dichos montos serán depositados por YPF en pesos al tipo de cambio billete vendedor publicado por el Banco Nación de la República Argentina correspondiente al día hábil anterior de la fecha de pago, en las cuentas bancarias del Banco de Tierra del Fuego, cuyos datos identificatorios la Provincia notificará por medio fehaciente a YPF dentro de las 48 (cuarenta y ocho) horas de acaecida la Condición. Cualquier retardo en la notificación de los datos bancarios para realizar el pago, será adicionado al plazo para el pago.

##### VI.2 Contribución Extraordinaria

ES COPIA FIEL DEL ORIGINAL

Domingo Enrique GONZÁLEZ  
Subdirector General de Despacho,  
Control y Registro - S.L. y T.

G. T. F.  
CONVENIO REGISTRADO  
BAJO N° 17990  
FECHA 01 SEP 2017



Domingo Enrique GONZALEZ  
Subdirector General de Despacho,  
Control y Registro - S.L. y T.

Con relación al "Programa de Estímulo para la Inyección Excedente de Gas Natural aprobado por Resolución N° 1/2013" y el "Programa de Estímulo a la Inyección de Gas Natural para Empresas con Inyección Reducida aprobado por la Resolución 60/2013", ambas de la ex Comisión de Planificación y Coordinación Estratégica del Plan Nacional de Inversiones Hidrocarburíferas ("los programas"), YPF se compromete a abonar y sólo en la medida en que sean percibidos los fondos del Estado Nacional correspondientes a los programas, la Contribución Extraordinaria correspondiente al año 2017 y las que correspondan en caso de prórroga del Programa de Estímulo, de la forma y bajo el mecanismo que se describe en el Anexo V del presente acuerdo.

### VI.3 Libre deuda

La Provincia, sujeto al pago establecido en el punto VI. 1 anterior, otorga libre deuda en forma irrevocable, completa y definitiva respecto de cualquier eventual reclamo de origen anterior a la fecha del presente Acuerdo que tuviera contra YPF y/o cualquiera de sus afiliadas y antecesoras, declarando que nada tiene que reclamar por ningún concepto derivado de Regalías hidrocarburíferas, Canon Diferencial Fijo y Variable y Canon de Superficie.


### Artículo VII – Compre Fuegoño

YPF priorizará la contratación de Mano de Obra, Proveedores y Servicios radicados en la Provincia de Tierra del Fuego, Antártida e Islas del Atlántico Sur de conformidad con los presupuestos mínimos establecidos en la legislación provincial, con el objeto de propender al sostenimiento de fuentes de trabajo permanentes dependientes de la industria petrolera y consolidar un mercado local y regional competitivo, a través del fortalecimiento de micro, pequeñas y medianas empresas fueguinas y el crecimiento de una oferta de productos, bienes y servicios, que vincule al espectro de trabajadores petroleros, productores, industriales, profesionales, comerciantes, empresas de obras y servicios, de todos los rubros radicados en la Provincia. No obstante ello, para el caso en que, por la especificidad y/o por las características particulares de las tareas a realizar no resulte técnica, comercialmente factible (a simple modo ejemplificativo, por falta de disponibilidad del producto o servicio, imposibilidad de entrega o conclusión de obra en los plazos requeridos por la operación, falta de garantía de la seguridad para las personas e instalaciones requeridas por la operación y los estándares habituales de la industria, etc.) YPF quedará liberada de la obligación estipulada en el presente artículo. En igual sentido, no resultará de aplicación esta obligación en aquellos casos en que la contratación de Mano de Obra, Proveedores y Servicios radicados en la Provincia de Tierra del Fuego, Antártida e Islas del Atlántico Sur resulte excesivamente más onerosa que aquella proveniente de otras jurisdicciones.

ES COPIA FIEL DEL ORIGINAL

Domingo Enrique GONZALEZ  
Subdirector General de Despacho,  
Control y Registro - S.L. y T.

G. T. F.  
CONVENIO REGISTRADO  
BAJO N° 17990  
FECHA 01 SEP 2017



Domingo Enrique GONZALEZ  
Subdirector General de Despacho,  
Control y Registro - S.L. y T.

#### Artículo VIII – Medio Ambiente

A los efectos del desarrollo sustentable, protección y conservación del ambiente, YPF realizará sus operaciones actuando de manera responsable, bajo el marco de las Constituciones Nacional y Provincial y las leyes y normas vigentes en la materia.

#### Artículo IX – Certificación de reservas

YPF presentará anualmente la certificación de reservas exigida por la Resolución de la Secretaría de Energía de la Nación N° 324/06 actualizada por Resolución 69 –E/2016 del Ministerio de Energía y Minería de la Nación, discriminada por las que correspondan a la jurisdicción de la Provincia de Tierra del Fuego, Antártida e Islas del Atlántico Sur.

#### Artículo X - Auditoría y Control

Las inversiones detalladas en el Artículo IV de este Acuerdo quedan sujetas a la auditoría y contralor de la Secretaría aplicando las normas y procedimientos que se indican en las Resoluciones N° 319/93 y N° 2057/05 de la Secretaría de Energía de la Nación y/o las que las reemplacen o modifiquen en el futuro y siempre teniendo en cuenta el carácter indiviso de la Concesión y del plan de trabajo detallado en Anexo III bajo el título "Caso Mixto".

La Provincia se reserva el derecho de informarse, toda vez que considere necesario, el estado de las reservas de hidrocarburos de las Áreas, los avances exploratorios y la producción de petróleo, gasolina, gas natural y gas licuado de petróleo.

En materia de control y fiscalización de las Regalías acordadas en el Artículo V de este Acuerdo, su control y fiscalización queda a cargo de la Agencia de Recaudación Fueguina (AREF), conforme lo dispone el Decreto Provincial N° 1292/17.

#### Artículo XI. Fuerza Mayor.

Para los propósitos del presente, los términos caso fortuito y/o fuerza mayor son equivalentes y tienen el significado y los efectos previstos en los artículos 1730 y concordantes del Código Civil y Comercial de la Nación Argentina (en adelante, según resulte aplicable, "Caso Fortuito y/o Fuerza Mayor"). Incluyen, de manera enunciativa y no limitativa, los incendios, guerras, o acción beligerante, disturbios o conmociones, actos de la naturaleza, acciones de cualquier gobierno u otra causa fuera del control de las respectivas Partes.

Si como consecuencia de un evento de Caso Fortuito y/o Fuerza Mayor, YPF se encontrara impedida de llevar a cabo sus operaciones en forma regular en el Área, durante un periodo superior a 30 (treinta)

ES COPIA FIEL DEL ORIGINAL

Domingo Enrique GONZALEZ  
Subdirector General de Despacho,  
Control y Registro - S.L. y T.

G. T. F.  
CONVENIO REGISTRADO  
BAJO N° 17990  
FECHA 01 SEP 2017



Domingo Enrique GONZALEZ  
Subdirector General de Despacho,  
Control y Registro - S.L. y T.

días, o se viera impedida de cumplir con sus obligaciones bajo este Acuerdo por el idéntico tiempo, el plazo para cumplir con las obligaciones asumidas se extenderá en la misma medida, como asimismo los plazos de las Concesiones.

En caso de Fuerza Mayor, la Parte afectada deberá notificar por escrito a la otra empleando el medio de comunicación más rápido a su disposición, especificando las circunstancias que considera constituyen causa de Fuerza Mayor e Informando la duración estimada de las mismas y haciendo uso de la mayor diligencia a fin de remover las causas que provocaron la Fuerza Mayor.

Cualquier incumplimiento del presente por cualquiera de las Partes será dispensado en caso de derivarse de cualquier supuesto de Fuerza Mayor o Caso Fortuito, por el tiempo de duración de la Fuerza Mayor o Caso Fortuito.

No podrá invocarse Fuerza Mayor como causal de justificación de incumplimiento de las obligaciones de pago.

#### Artículo XII – Impuesto de Sellos.

Para el cálculo del impuesto de sellos que deberá ser abonado por YPF y la Provincia en partes iguales, la Provincia dispone como base imponible única, total y definitiva la suma de dólares estadounidenses siete millones novecientos ochenta y ocho mil trescientos doce (US\$ 7.988.312.-) correspondiente al Bono de Prórroga.

#### Artículo XIII – Legislación Aplicable y Resolución de Conflictos

XIII.1 El presente Acuerdo se registrará y será interpretado conforme a las leyes de la República Argentina y en especial a las disposiciones de las Leyes N° 17.319, 27.007 y 26.197 vigentes a la fecha de suscripción del presente, que integran el título de las respectivas concesiones; sin perjuicio de la plena aplicación de los preceptos constitucionales nacionales y provinciales, y demás normativa federal, nacional y local.

XIII.2 Cualquier disputa, controversia o reclamo que surja en relación con el presente Acuerdo, incluyendo pero sin limitarse a cualquier disputa relativa a la existencia, redacción, validez, interpretación, exigibilidad o incumplimiento (en adelante, la "Disputa") serán exclusiva y definitivamente resueltos conforme a lo indicado a continuación.

En caso de Disputa, se deberá intentar resolver la misma en primera instancia mediante negociaciones amigables y de buena fe entre YPF y la Provincia.

Si la Disputa no pudiese resolverse mediante negociaciones directas dentro de los noventa (90) días corridos contados a partir del momento en que alguna de las Partes notificare a la otra la existencia de alguna Disputa, cualquiera de las Partes quedará liberada para someterla al conocimiento y jurisdicción

ES COPIA FIEL DEL ORIGINAL

Domingo Enrique GONZALEZ  
Subdirector General de Despacho,  
Control y Registro - S.L. y T.

G. T. F.  
CONVENIO REGISTRADO  
BAJO N° 17990  
FECHA 01 SEP 2017

  
Domingo Enrique GONZÁLEZ  
Subdirector General de Despacho,  
Control y Registro - S.L. y T.



de los Tribunales Federales con asiento en la Provincia de Tierra del Fuego, Antártida e Islas del Atlántico Sur, con exclusión de cualquier otro fuero o jurisdicción.

Se fijan domicilios especiales en los indicados al inicio, donde se tendrán por válidas todas las intimaciones y/o interpretaciones que las partes intercambien con relación al presente

#### Artículo XIV – Incumplimientos.

Sin perjuicio de lo previsto por la Ley Nacional N° 17.319, la Provincia podrá disponer la caducidad de la prórroga de la concesión si YPF incurre en incumplimiento, en los términos expuestos en este Artículo XIV, y siempre y cuando dicho incumplimiento no haya sido subsanado.

Se considerará incumplimiento de las obligaciones de YPF, la sustancial e injustificada:

- (a) Falta de pago del Bono de Prórroga previsto en el Artículo III de este Acuerdo diez (10) días hábiles después de vencido el plazo para abonarlo;
- (b) Falta de pago de las Regalías previstas en el Artículo V de este Acuerdo, tres (3) meses después de vencido el plazo para abonarlas, conforme lo previsto en el inciso b) del Artículo 30 de la Ley N° 17.319;

Previamente a la declaración de caducidad la Provincia intimará a YPF para que subsane esos incumplimientos en un plazo razonable y no menor a 30 (treinta) días contados a partir de la recepción de la correspondiente intimación. Las sanciones establecidas serán dispuestas por la autoridad de aplicación provincial. El incumplimiento de los compromisos asumidos en el artículo VIII del presente hará a YPF pasible de la aplicación de las sanciones previstas por la normativa ambiental que mejor ampare los derechos de la Provincia. Respecto del resto de las obligaciones y compromisos asumidos por YPF en este Acuerdo no implicarán la aplicación de las sanciones enunciadas, sino que su cumplimiento podrá ser exigido por las vías administrativas o judiciales competentes.

#### Artículo XV. Varios

XV.1 El presente Acuerdo, sus Anexos y los instrumentos que constituyan su condición precedente, establecen la totalidad de los derechos y obligaciones de las Partes y conforman el acuerdo total, único y definitivo entre las Partes. En consecuencia sus términos prevalecerán respecto de otros acuerdos, requerimientos y/o norma previa con relación a la renegociación y la consecuente extensión de la concesión objeto del presente.

Con excepción de lo expresamente establecido en este Acuerdo y sus Anexos, ninguno de sus términos habrá de ser interpretado como renuncia o modificación de los derechos de la Provincia como

ES COPIA FIEL DEL ORIGINAL

  
Domingo Enrique GONZÁLEZ  
Subdirector General de Despacho,  
Control y Registro - S.L. y T.

Concedente y de YPF como concesionario, respectivamente, conforme a las Leyes Nacionales N° 17.319, 23.696, 24.145, 26.197 y 27.007, entre otros que fueran incluidos en los actos administrativos que otorgaron la Concesión.

XV.2 Toda referencia a leyes, decretos y/o resoluciones efectuadas en el marco del presente Acuerdo incluyen a las normas que eventualmente las puedan modificar en el futuro.

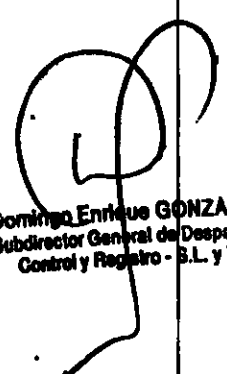
XV. 3 Las condiciones acordadas por la Provincia con YPF en el presente han tenido en cuenta las particularidades técnicas, geológicas y económicas de la explotación del Área.

La Sra. Gobernadora de la Provincia de Tierra de Fuego, Antártida e Islas del Atlántico Sur Rosana Bertone y el Sr. Miguel Ángel Gutiérrez en su carácter de Presidente de YPF S.A., suscriben este Acuerdo en el lugar y fecha indicados en el encabezado del presente.


  
Rosana Bertone  
Gobernadora  
Provincia de Tierra de Fuego, Antártida e Islas del Atlántico Sur

  
Miguel Ángel Gutiérrez  
Presidente  
YPF S.A.

G. T. F.  
CONVENIO REGISTRADO  
BAJO N° 17990  
FECHA 01 SEP 2017


  
Domingo Enrique GONZALEZ  
Subdirector General de Despacho,  
Control y Registro - S.L. y T.

ES COPIA FIEL DEL ORIGINAL

  
Domingo Enrique GONZALEZ  
Subdirector General de Despacho,  
Control y Registro - S.L. y T.

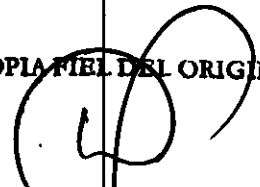


G. T. F.  
CONVENIO REGISTRADO  
BAJO N° 17990  
FECHA 01 SEP 2017

  
Domingo Enrique GONZALEZ  
Subdirector General de Despacho,  
Control y Registro - S.L. y T.

**ANEXO I**  
**ACREDITACION DE PERSONERIA DE YPF S.A.**

ES COPIA FIEL DEL ORIGINAL

  
Domingo Enrique GONZALEZ  
Subdirector General de Despacho,  
Control y Registro - S.L. y T.



G. T. F.

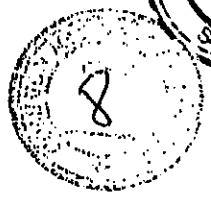
CONVENIO REGISTRADO

BAJO N° 17990

FECHA 01 SEP 2017



Domingo Enrique GONZALEZ  
Subdirector General de Despacho,  
Control y Registro - S.L. y T.



ASAMBLEA GENERAL ORDINARIA Y EXTRAORDINARIA N°44. En la Ciudad Autónoma de Buenos Aires, a los veintiocho días del mes de abril de 2017, a las 10:56 horas se reúnen los Accionistas de YPF S.A. en su sede social de Macacha Güemes, en el acto bajo la presidencia del Presidente de la Sociedad, Sr. Miguel Ángel Rodríguez, quien agradece la presencia de los Sres. Accionistas, Señores Directores, miembros de la Comisión Fiscalizadora, del Señor Representante de la Comisión Nacional de Valores y del Señor Representante de la Bolsa de Comercio de Buenos Aires, la bienvenida a la Cuadragésimo Cuarta Asamblea General Ordinaria y Extraordinaria de Accionistas de YPF S.A., a la cual se da comienzo a continuación. Informa que por Secretaría se dará lectura a los datos de convocatoria, asistencia y desarrollo de la Asamblea... Toma la palabra la Secretaria, Sra. Lorena Sánchez, quien informa que la convocatoria a la Asamblea fue publicada por el término de cinco (5) días en el Boletín Oficial de la República Argentina y en el diario "El Cronista" durante los días 3, 4, 5, 6 y 7 de abril de 2017, inclusive, de acuerdo con lo establecido por el art. 237 de la Ley General de Sociedades 19.550. Informa que se encuentran presentes 12 accionistas, de los cuales 8 concurren por sí y 4 por representación, quienes totalizan 372.641.471 acciones con derecho a igual cantidad de votos, de las cuales 1.000 acciones corresponden a la clase A y 372.640.471 a la clase D. En relación con el desarrollo de la Asamblea, hace presente que se pondrán a consideración los puntos del Orden del Día en forma sucesiva, procediéndose luego a su deliberación y votación. Solicita que una vez que se someta a consideración cada punto, los señores accionistas que deseen hacer uso de la palabra hagan conocer su voluntad y les será alcanzado un micrófono por los auxiliares que se encuentran en la sala. Así también solicita que al hacer uso de la palabra, previamente, se identifiquen. Con respecto a la votación, informa que en el momento de votar los accionistas, en su caso, serán nombrados por Secretaría al efecto de poder emitir su voto. Recuerda que al considerar el Orden del Día, los señores Accionistas de todas las clases de acciones ejercerán sus derechos votando conjuntamente, excepto al tratar los puntos 11, 12, 14 y 15 en los que la Asamblea sesionará como especial de clase según corresponda. Asimismo, para el tratamiento de los puntos 2, 17, 18, 19 y 20 del Orden del Día, la Asamblea revestirá el carácter de Extraordinaria... Toma la palabra el Presidente e informa que, en consecuencia y, habiéndose realizado las publicaciones que exige la legislación vigente y el Estatuto de la Sociedad y existiendo quórum legal para sesionar, siendo las 11 y 44 horas corresponde -y así lo hace- declarar constituida la Asamblea General Ordinaria y Extraordinaria de Accionistas en primera convocatoria. A continuación, se somete a consideración el decimotercer punto del Orden del Día: Fijación del número de miembros titulares y suplentes del Directorio. Toma la palabra el Presidente quien informa que, tal como se hizo saber a los señores Accionistas a través de la información relevante puesta a su disposición en virtud del art. 70 de la Ley de Mercado de Capitales 26.831, el Directorio, en su reunión del pasado 6 de abril resolvió proponer a la Asamblea de Accionistas, de acuerdo con la práctica habitual en los mercados internacionales de capitales como en la que cotiza la Sociedad, lo siguiente: fixar en quince (15) el número de miembros titulares y en doce (12) el número de miembros suplentes del Directorio. Se hace saber que dicha propuesta ha sido comunicada a los accionistas a fin de garantizar el ejercicio de sus derechos. Toma la palabra el representante del el Estado Nacional - Ministerio de Energía y Minería - Certificados N°280 y 281, quien mociona y vota que se apruebe la propuesta realizada por el Directorio y se fije en 15 el número de miembros titulares y en 12 el número de miembros suplentes del Directorio... Puesta la moción del accionista Estado Nacional a votación, la misma es aprobada por mayoría absoluta de acciones con derecho a voto presentes por 371.506.231 votos a favor; 1.089.013 en contra y; 46.127 abstenciones. Seguidamente, se pone a consideración el decimocuarto punto del Orden del Día: Elección de un miembro titular y un suplente de Directorio por la Clase A y fijación del mandato. Toma la palabra el Presidente quien recuerda que, en particular para este punto, la Asamblea sesionará como especial de Clase "A". Toma la palabra el representante del Estado Nacional - Ministerio de Energía y Minería - Certificados N°280, quien mociona y vota que se designe al Sr. Emilio José Apud, DNI N°4.532.965 como director titular por las acciones Clase "A" y se fije en un ejercicio su mandato. Asimismo, informa que el candidato reviste la condición de independiente conforme resulta de las Normas de la Comisión Nacional de Valores (T.O.2013). Toma la palabra el Presidente quien informa que se toma nota de lo resuelto por el accionista de la Clase A. Seguidamente, se somete a consideración el decimoquinto punto del Orden del Día: Elección de miembros titulares y suplentes del Directorio por la Clase D y fijación del mandato. En forma previa a tratar el punto del orden del día, la Secretaria informa que resulta necesario realizar una serie de consideraciones. En primer lugar, recuerda que para el tratamiento de este punto la Asamblea sesionará como especial de la Clase "D". En segundo lugar, tal como se hizo saber a los señores Accionistas a través de la información relevante puesta a su disposición en virtud del art. 70 de la Ley de Mercado de Capitales 26.831, el Directorio, en su reunión del pasado 6 de

ES COPIA

Domingo Enrique GONZALEZ  
Subdirector General de Despacho,  
Control y Registro - S.L. y T.



G. T. F.

CONVENIO REGISTRADO  
BAJO N° 17990  
FECHA 01 SEP 2017



abril, resolvió proponer a la Asamblea de Accionistas, de acuerdo con la práctica habitual en los mercados internacionales de capitales, como aquellos en los que cotiza la sociedad y de conformidad con lo dispuesto en los artículos 11, inciso f) y 22, inciso b) del Estatuto de YPF, lo siguiente: (i) Designar como Directores Titulares por la Clase D a los señores Miguel Ángel Gutiérrez, Roberto Luis Monti, Norberto Alfredo Bruno, Néstor José Di Pierro, Juan Franco Donnini, Gabriel Alejandro Fidel, Juan Carlos Abud, Carlos Alberto Felices, Daniel Gustavo Montamat, Fabián Jorge Rodríguez Simón, Inés María Leopoldo, Daniel Alberto Kokogian, Octavio Oscar Frigerio y Luis Augusto Domenech, todos ellos con mandato por un ejercicio. (ii) Designar como Directores Suplentes por la Clase D a los señores Gerardo Damián Canseco, Alejandro Rodrigo Monteiro, Luis Gustavo Villegas, Lucio Mario Tamburo, Miguel Lisandro Nieri, Daniel Cristian González Casartelli, Carlos Alberto Alfonsi, Fernando Raúl Dasso, Fernando Pablo Giliberti, Santiago Martínez Tanoira y Marcos Miguel Browne, todos ellos con mandato por un ejercicio. (iii) En caso de reemplazo temporal o definitivo de los directores titulares Roberto Luis Monti, Norberto Alfredo Bruno, Néstor José Di Pierro, Juan Franco Donnini y Gabriel Alejandro Fidel, fijar el siguiente orden de sustitución de cada uno de ellos, respectivamente: Gerardo Damián Canseco, Alejandro Rodrigo Monteiro, Luis Gustavo Villegas, Lucio Mario Tamburo y Miguel Lisandro Nieri. Los señores Daniel Cristian González Casartelli, Carlos Alberto Alfonsi, Fernando Raúl Dasso, Fernando Pablo Giliberti, Santiago Martínez Tanoira y Marcos Miguel Browne podrán reemplazar a cualquiera del resto de los directores por la Clase D aquí propuestos. Asimismo, se informa que, de acuerdo con la información recibida a la fecha por la compañía, los señores Miguel Ángel Gutiérrez, Roberto Luis Monti, Norberto Alfredo Bruno, Néstor José Di Pierro, Juan Franco Donnini, Gabriel Alejandro Fidel, Juan Carlos Abud, Carlos Alberto Felices, Daniel Gustavo Montamat, Fabián Jorge Rodríguez Simón, Inés María Leopoldo, Octavio Oscar Frigerio y Luis Augusto Domenech, revisten la condición de independientes; y Daniel Alberto Kokogian reviste la condición de no independiente, de conformidad con las Normas de la Comisión Nacional de Valores. Asimismo, se informa que, de acuerdo con la información recibida a la fecha por la compañía, los señores Alejandro Rodrigo Monteiro, Luis Gustavo Villegas, Lucio Mario Tamburo y Miguel Lisandro Nieri, revisten la condición de independientes; y Gerardo Damián Canseco, Daniel Cristian González Casartelli, Carlos Alberto Alfonsi, Fernando Raúl Dasso, Fernando Pablo Giliberti, Santiago Martínez Tanoira y Marcos Miguel Browne, revisten la condición de no independientes, de conformidad con las Normas de la Comisión Nacional de Valores. Se informa que se cuenta con las aceptaciones de cargos de todos los candidatos propuestos. Toma la palabra el representante del Estado Nacional - Ministerio de Energía y Minería Certificado N°281, quien mociona y vota que se apruebe la propuesta del Directorio... Puesta la moción del accionista Estado Nacional a votación, la misma es aprobada por mayoría absoluta de acciones con derecho a voto presentes, con 368.454.798 votos a favor; 3.225.017 votos en contra; y 960.556 abstenciones. La Secretaría informa que, en vista del resultado de la votación, han sido designados como Directores por la Clase D con mandato por un ejercicio, los siguientes: Directores Titulares: Miguel Ángel Gutiérrez, Roberto Luis Monti, Norberto Alfredo Bruno, Néstor José Di Pierro, Juan Franco Donnini, Gabriel Alejandro Fidel, Juan Carlos Abud, Carlos Alberto Felices, Daniel Gustavo Montamat, Fabián Jorge Rodríguez Simón, Inés María Leopoldo, Daniel Alberto Kokogian, Octavio Oscar Frigerio, y Luis Augusto Domenech; y, como Directores Suplentes, Gerardo Damián Canseco, Alejandro Rodrigo Monteiro, Luis Gustavo Villegas, Lucio Mario Tamburo, Miguel Lisandro Nieri, Daniel Cristian González Casartelli, Carlos Alberto Alfonsi, Fernando Raúl Dasso, Fernando Pablo Giliberti, Santiago Martínez Tanoira y Marcos Miguel Browne, con el orden de reemplazo propuesto por el Directorio... El Presidente informa que, no habiendo otros puntos en el Orden del Día para tratar, se levanta la Asamblea siendo las 13:10 horas, previo agradecimiento por su presencia a los señores Accionistas, Directores, Síndicos y a los representantes de la Comisión Nacional de Valores y de la Bolsa de Comercio de Buenos Aires. Asimismo agradece el acompañamiento recibido durante el año 2016, renovando las expectativas para que este año 2017 lo sigan acompañando.

José María Tenallon - Juan Manuel Carassale - Miguel Ángel Gutiérrez."

La presente acta obra a fs. 106 a 129 del Libro de Actas de Asamblea de YPF S.A. N°4, rubricado bajo el N°59591-12 el 10 de septiembre de 2012 por la Inspección General de Justicia.

"Acta N°399. En la Ciudad Autónoma de Buenos Aires, a los 28 días del mes de abril de 2017, en la sede social sita en Macacha Güemes 515, se reúne el Directorio de YPF, con la presencia de los directores titulares Sr. Miguel Ángel GUTIÉRREZ, Roberto MONTI, Norberto Alfredo BRUNO, Néstor José DI PIERRO, Juan Franco DONNINI, Gabriel Alejandro FIDEL, Juan Carlos ABUD, Carlos Alberto FELICES, Daniel Gustavo

ES COPIA

Domingo Enrique GONZALEZ  
Subdirector General de Despacho,  
Control y Registro - S.L. y T.



Domingo Enrique GONZALEZ  
Subdirector General de Despacho,  
Control y Registro - S.L. y T.

MONTAMAT, Fabián Jorge RODRIGUEZ SIMON, Inés María LEOPOLDO, Octavio Oscar FRIGERIO, Daniel KOKOGIAN, Luis Augusto DOMENECH y Emilio José APUD, y de los Síndicos Sres. Alejandro DÍAZ, Dolores PUJOL y Raquel Inés OROZCO. Asimismo, se encuentran presentes el CEO, Ricardo Darré, el CFO Daniel González, y la Secretaria del Directorio, Lorena Sánchez. Toma la palabra la Secretaria del Directorio, Sra. Lorena Sánchez quien informa que el señor Luis Augusto Domenech quien asiste por videoconferencia desde la ciudad de Orlando, Estados Unidos, ha delegado su firma en el acta en el presidente. Siendo las 14:05 horas y habiendo quórum, se declara abierta la sesión... A continuación, se somete a consideración el PRIMER PUNTO DEL ORDEN DEL DÍA: "Integración del Directorio. Designación del Presidente." Continuando con el uso de la palabra, la Sra. Secretaria expresa que con motivo de la elección de directores titulares por la Clase D, efectuada por la Asamblea General Ordinaria y Extraordinaria celebrada en el día de la fecha, corresponde, de acuerdo con lo dispuesto por el artículo 18 del Estatuto Social, que el Directorio distribuya los cargos del Directorio entre sus miembros. Toma la palabra el Sr. Carlos Felices, quien mociona que se designe como Presidente del Directorio al Sr. Miguel Ángel Gutiérrez. Seguidamente, el Sr. Miguel Ángel Gutiérrez agradece y propone a la Señora Lorena Sánchez para desempeñarse como Secretaria del Directorio... Luego de un intercambio de opiniones EL DIRECTORIO RESUELVE POR MAYORÍA, con la abstención del director propuesto: 1°) Designar al Sr. Miguel Ángel Gutiérrez como Presidente del Directorio de YPF S.A., con mandato por un ejercicio. 2°) Designar a la Sra. Lorena Sánchez como Secretaria del Directorio de la Sociedad. Seguidamente el Presidente acepta el cargo para el cual ha sido designado. Asimismo, se deja constancia de que todos los señores Directores y Síndicos designados, tanto titulares como suplentes, han aceptado expresamente su cargo mediante nota presentada a la Sociedad. A continuación la Sra. Secretaria manifiesta que el Directorio de YPF S.A. ha quedado así conformado:

Presidente	Miguel Ángel Gutiérrez
Directores Titulares:	<p>Roberto Luis Monti Norberto Alfredo Bruno Néstor José Di Pierro Juan Franco Donnini Gabriel Alejandro Fidel Juan Carlos Abud Carlos Alberto Felices Daniel Gustavo Montamat Fabián Jorge Rodríguez Simón Inés María Leopoldo Daniel Alberto Kokogian Octavio Oscar Frigerio Luis Augusto Domenech Emilio José Apud</p>
Directores Suplentes:	<p>Gerardo Damián Canseco Alejandro Rodrigo Monteiro Luis Gustavo Villegas Lucio Mario Tamburo Miguel Lisandro Nieri Daniel Cristián González Casartelli Carlos Alberto Alfonsi Fernando Raúl Dasso Fernando Pablo Giliberti Santiago Martínez Tanoria Marcos Miguel Browne</p>
<u>Comisión Fiscalizadora</u>	
Miembros Titulares:	<p>Alejandro Fabián Díaz María Dolores Pujol Raquel Inés Orozco</p>
Miembros Suplentes:	<p>Guillermo Stok Carlos Manuel Vidal María Rosa Eckard</p>

ES COPIA

Domingo Enrique GONZALEZ  
Subdirector General de Despacho,  
Control y Registro - S.L. y T.

G. T.F.


CONVENIO REGISTRADO

BAJO N° 17990

FECHA 01 SEP 2017



Domingo Enrique GONZALEZ  
Subdirector General de Despacho,  
Control y Registro - S.L. y T.




Seguidamente, los miembros de la Comisión Fiscalizadora dejan constancia de la regularidad de las decisiones adoptadas por el Directorio. Se deja constancia de que los Señores Directores Roberto Monti, Norberto Bruno, Néstor Di Pierro, Juan Franco Donnini, Gabriel Alejandro Fidel y Juan Carlos Abud, quienes deben retirarse, en conocimiento del acta, delegan su firma en la misma en el señor Presidente.

Miguel Ángel Gutiérrez - Miguel Ángel Gutiérrez por Roberto Luis Monti - Miguel Ángel Gutiérrez por Norberto Alfredo Bruno - Miguel Ángel Gutiérrez por Néstor José Di Pierro - Miguel Ángel Gutiérrez por Juan Franco Donnini - Miguel Ángel Gutiérrez por Gabriel Alejandro Fidel - Miguel Ángel Gutiérrez por Juan Carlos Abud - Carlos Alberto Felices - Daniel Gustavo Montamat - Fabián Jorge Rodríguez Simón - Inés María Leopoldo - Daniel Alberto Kokogian - Octavio Oscar Frigerio - Miguel Ángel Gutiérrez por Luis Augusto Domenech - Emilio José Apud - Alejandro Fabián Díaz - Dolores Pujol y Raquel Inés Orozco."

La presente acta obra a fs. 74 a 77 del Libro de Actas de Directorio de YPF S.A. N°12, rubricado bajo el N°10702-17 el 20 de febrero de 2017 por la Inspección General de Justicia.

ES COPIA

Domingo Enrique GONZALEZ  
Subdirector General de Despacho,  
Control y Registro - S.L. y T.



CERTIFICACION DE REPRODUCCIONES

000658443

1 CERTIFICACION NOTARIAL.- En mi carácter de Escribano Subrogante del  
 2 Registro Notarial N° 80 de la Capital Federal CERTIFICO que la reproducción  
 3 anexa, extendida en cuatro fojas útiles, que sello y rubico, son TRANS-  
 4 CRIPCIONES FIELES DE LAS PARTES PERTINENTES de sus originales  
 5 consistentes en: 1) Acta de Asamblea General Ordinaria y Extraordinaria  
 6 número 44, de fecha 28 de abril de 2017, obrante de fojas 106 a la 129 inclu-  
 7 sive del Libro de Actas de Asamblea número 4, rubricado por la Inspección  
 8 General de Justicia de esta ciudad, bajo el número 59591-12, el 10 de sep-  
 9 tiembre de 2012.- 2) Acta de Directorio número 399, de fecha 28 de abril de  
 10 2017, obrante a fojas 74 a 77 inclusive del libro de Actas de Directorio N° 12,  
 11 rubricado por la Inspección General de Justicia de esta ciudad, bajo el núme-  
 12 ro 10702-17, el 20 de febrero de 2017, que se tienen a la vista para este ac-  
 13 to, doy fe, ambas pertenecientes a la sociedad "YPF SOCIEDAD ANONI-  
 14 MA".- En la Ciudad de Buenos Aires, a los doce días del mes de mayo del  
 15 año dos mil diecisiete.-



ES COPIA

Domingo Enrique GONZALEZ  
Subdirector General de Despacho,  
Control y Registro - S.L. y T.



16  
17  
18  
19  
20  
21  
22  
23  
24  
25



G. T. F.



CONVENIO REGISTRADO  
BAJO N° 17990  
FECHA 01 SEP 2017

Ministerio de Justicia y Derechos Humanos  
Inspección General de Justicia

2017 - Año de las energías renovables

Domingo Enrique GONZALEZ  
Subdirector General de Despacho,  
Control y Registro - S.L. y T.

Hoja: 1

ES COPIA

Domingo Enrique GONZALEZ  
Subdirector General de Despacho,  
Control y Registro - S.L. y T.

Número Correlativo I.G.J.: 153240

SOC. ANONIMA

Razón Social:

PF

(antes):

Número de Trámite: 7747678

C. Trám. Descripción

02201 ARTICULO 60 TRAM. PRECALIFICADO

Escritura/s

y/o instrumentos privados: 28/04/2017

Inscrito en este Registro bajo el numero: 13849

del libro: 85 tomo: -

de: SOCIEDADES POR ACCIONES

C.C.: 1

Buenos Aires, 13 de Julio de 2017

SILVIA M. BURGOS  
JEFA  
DEPARTAMENTO REGISTRAL  
INSPECCION GENERAL DE JUSTICIA

CERTIFICACION en foja Actua-  
ción Notarial N° T018633966.-

IGJ



IGJ



Handwritten signature and large scribble at the bottom of the page.



G. T. F.  
**CONVENIO REGISTRADO**  
 BAJO N° **17990**  
 FECHA **01 SEP 2017**

Domingo Enrique GONZALEZ  
 Subdirector General de Despacho,  
 Control y Registro - S.L. y T.  
**018633966**

Buenos Aires, 24 de agosto de 2017

En mi carácter de escribano Titular del Registro Notarial N° 342.-

CERTIFICO que la reproducción anexa, extendida en

Seis

foja/s, que sello y firmo, es COPIA FIEL de su original, que tengo a la vista, doy fe.

El documento portante consiste en fotocopia de Acta de Asamblea Ordinaria y Extraordinaria N° 44, de fecha 28 de abril de 2017.-



*[Handwritten signature]*

ES COPIA FIEL DEL ORIGINAL

Domingo Enrique GONZALEZ  
 Subdirector General de Despacho,  
 Control y Registro - S.L. y T.

*[Handwritten signature]*




**LEGALIZACION**  
LEY 1824



G. T. F.  
CONVENIO REGISTRADO  
BAJO N° 17.990  
FECHA 01 SEP 2017

Domingo Enrique GONZALEZ 014030964  
Subdirector General de Despacho,  
Control y Registro - S.L. y T.

EL COLEGIO DE ESCRIBANOS de la Ciudad de Buenos Aires, Capital Federal de la República Argentina, en virtud de las facultades que le confiere la ley orgánica vigente, LEGALIZA la firma y sello del escribano **ROBERTO JORGE PARRAL** obrantes en el documento anexo, presentado en el día de la fecha bajo el N° **170824406840/0**. La presente legalización no juzga sobre el contenido y forma del documento.



Buenos Aires, Jueves 24 de agosto de 2017

ESQ. NORMA HAYDEE PADOVANI  
COLEGIO DE ESCRIBANOS  
CONSEJERA

ES COPIA FIEL DEL ORIGINAL

Domingo Enrique GONZALEZ  
Subdirector General de Despacho,  
Control y Registro - S.L. y T.





G. T. F.  
CONVENIO REGISTRADO  
BAJO Nº 17.990  
FECHA 01 SEP 2017

Domingo Enrique GONZALEZ  
Subdirector General de Despacho,  
Control y Registro - S.L. y T.

## ANEXO II ANTECEDENTES DEL AREA

La Empresa YPF S.A. es la titular de la concesión de explotación de hidrocarburos del Área costa afuera denominada MAGALLANES, perteneciente a la Cuenca Austral, en virtud de lo dispuesto por el Artículo 4° de la Ley N° 24.145.

La referida concesión tiene una vigencia de VEINTICINCO (25) años, cuyo vencimiento opera con fecha 14 de noviembre de 2017, pudiendo ser prorrogada por plazos sucesivos de DIEZ (10) años, según se establece en el Artículo 35 de la Ley N° 17.319 y sus modificatorias.

Si bien YPF S.A. es la titular de la concesión de explotación, la operación integral del Área MAGALLANES está a cargo de la Empresa ENAP SIPETROL ARGENTINA SOCIEDAD S.A, de acuerdo con lo previsto en el contrato de UNIÓN TRANSITORIA DE EMPRESAS suscripto entre las empresas que las antecedieron: YACIMIENTOS PETROLÍFEROS FISCALES SOCIEDAD DEL ESTADO y SOCIEDAD INTERNACIONAL PETROLERA SOCIEDAD ANÓNIMA, y en el Acuerdo Ratificatorio de fecha 25 de abril de 1991, que fueran aprobados por Decreto N° 1.460 de fecha 1° de agosto de 1991, teniendo cada una de ellas una participación del CINCUENTA POR CIENTO (50%) sobre la producción obtenida.

El área en cuestión, ubicada en la boca oriental del ESTRECHO DE MAGALLANES, tiene la particularidad de asentarse sobre TRES (3) jurisdicciones concedentes: la del ESTADO NACIONAL y las de las provincias de SANTA CRUZ y TIERRA DEL FUEGO, ANTÁRTIDA E ISLAS DEL ATLÁNTICO SUR, abarcando una superficie total de TRESCIENTOS SESENTA Y NUEVE KILÓMETROS CUADRADOS CON DIECINUEVE HECTÓMETROS CUADRADOS (369,19 km<sup>2</sup>).

La Provincia de Santa Cruz sancionó la Ley N° 3295 en virtud de la cual, se extendieron las concesiones de YPF S.A. en dicha provincia. La Ley N° 3295 incluyó la extensión del plazo de la Concesión del Área en la porción bajo su jurisdicción por el término de 25 años, operando por tanto el nuevo vencimiento de dicha superficie del área concesionada el 14 de noviembre de 2042.

Por su parte, la Jefatura de Gabinete de Ministros de la Nación dictó la Decisión Administrativa N°1 de fecha 7 de enero de 2016 por la cual se extiende el plazo de la Concesión por el término de 10 años a partir del 14 de Noviembre de 2017, en la fracción correspondiente a la jurisdicción concesionada del Estado Nacional.

MPA

ES COPIA FIEL DEL ORIGINAL

Domingo Enrique GONZALEZ  
Subdirector General de Despacho,  
Control y Registro - S.L. y T.

G. T. F.

CONVENIO REGISTRADO

BAJO N° 17990

FECHA 01 SEP 2017



Domingo Enrique GONZALEZ  
Subdirector General de Despacho,  
Control y Registro - S.L. y T.  
36-1401

## HIDROCARBUROS

Ley N° 24.148

Federalización de Hidrocarburos. Transformación Empresarial y Privatización del Capital de Y.P.F. Sociedad Anónima. Privatización de Activos y Acciones de Y.P.F. Sociedad Anónima. Disposiciones Complementarias.

Sancionada: Setiembre 24 de 1992.  
Promulgada parcialmente: Octubre 13 de 1992.

El Senado y Cámara de Diputados de la Nación Argentina reunidos en Congreso, etc., sancionan con fuerza de Ley:

### TITULO I -- FEDERALIZACION DE HIDROCARBUROS

**ARTICULO 1°** -- Transfírese el dominio público de los yacimientos de hidrocarburos del ESTADO NACIONAL a las Provincias en cuyos territorios se encuentren, incluyendo los sitios en el mar adyacente a sus costas hasta una distancia de DOCE (12) millas marítimas medidas desde las líneas de base reconocidas por la legislación vigente. Dicha transferencia tendrá lugar cuando se haya cumplido lo establecido en el Artículo 22 de la presente, salvo en los casos que se consignan a continuación, en los que ella tendrá lugar a partir del vencimiento de los respectivos plazos legales y/o contractuales:

a) las áreas actualmente asignadas a YPF SOCIEDAD ANONIMA para sus actividades de exploración y/o explotación por sí, por terceros o asociada a terceros, que se consignan en el ANEXO I y III de esta ley;

b) las concesiones de explotación de hidrocarburos otorgadas a empresas privadas de conformidad a las disposiciones de las Leyes Nros. 17.319 y 23.696 y los Decretos Nros. 1055/89, 1212/89 y 1689/89, vigentes a la fecha de entrada en vigor de la presente ley y que se detallan en el ANEXO II; y

c) los permisos de exploración y concesiones de explotación que se otorguen en el futuro, como consecuencia de la reconversión de contratos celebrados con respecto a áreas asignadas a YPF SOCIEDAD ANONIMA, que se consignan en los ANEXOS I y III de esta ley.

En el caso de las áreas que, en el marco de la Ley N° 17.319, se encuentren comprendidas en concursos en trámite al momento de promulgarse la presente, convocados con la finalidad de otorgar permisos de exploración o concesiones de explotación, detalladas en el ANEXO IV, y que no hayan sido adjudicadas, la transferencia de dominio se efectivizará al cumplirse con lo establecido en el Artículo 22 de esta ley.

El Poder Ejecutivo Nacional podrá efectuar las correcciones que correspondan en la delimitación de las áreas incluidas en los ANEXOS I a IV, provenientes de diferencias que pudieren surgir entre las coordenadas consignadas en dichos anexos y las que resulten de la documentación antecedente de las mismas,

Continuarán perteneciendo al ESTADO NACIONAL los yacimientos de hidrocarburos que se encontraren en el territorio de la Capital Federal o en su jurisdicción sobre el lecho argentino del Río de la Plata, como así también aquellos que se hallaren a partir del límite exterior del mar territorial, en la plataforma continental o bien hasta una distancia de DOSCIENTAS (200) millas marítimas medidas a partir de las líneas de base.

**ARTICULO 2°** -- En lo que concierne a las áreas referidas en el segundo párrafo del artículo precedente, en las que en el trámite de su respectivo concurso aún no se hubieren presentado ofertas a la fecha de entrada en vigencia de esta ley y hasta que se cumpla lo establecido en el Artículo 22, las Provincias en cuyos territorios se encuentren, tendrán participación necesaria en:

a) la determinación del porcentaje de las regalías que, dentro de lo establecido por la legislación vigente, corresponda fijar; y

b) el análisis y evaluación de las ofertas que se formulen y en la adjudicación que se efectúe.

Dicha participación deberá efectivizarse dentro de los plazos y modalidades que determine la Autoridad de Aplicación de la Ley de Hidrocarburos N° 17.319. Si se tratare de áreas compartidas entre dos o más Provincias y no existiere acuerdo, la decisión será tomada por la Autoridad de Aplicación antes aludida.

**ARTICULO 3°** -- Otórgase a YPF SOCIEDAD ANONIMA permiso de exploración sobre la totalidad de las áreas que tiene asignadas para tal fin y que se detallan en el ANEXO I-A y III de la presente, las que se regirán por los Artículos 16 y siguientes de la Ley N° 17.319 y sus normas complementarias y reglamentarias, sin que resulte aplicable lo dispuesto en el Artículo 25 de dicha ley.

VIERNES 6 DE NOVIEMBRE DE 1992

ES COPIA

Domingo Enrique GONZALEZ  
Subdirector General de Despacho,  
Control y Registro - S.L. y T.

36 - 14 02

G. T. F.

CONVENIO REGISTRADO

BAJO Nº 17.990

FECHA 01 SEP 2017

Domingo Enrique GONZALEZ  
Subdirector General de Despacho,  
Control y Registro - S.L. y T.

**ARTICULO 4º** -- Transformarse en concesiones de explotación regidas por los Artículos 27 y siguientes de la Ley Nº 17.319 y sus normas complementarias y reglamentarias, las áreas que YPF SOCIEDAD ANONIMA tiene actualmente en explotación, consignadas en el ANEXO I-B de la presente, sin que resulte aplicable a dichas concesiones lo dispuesto en el Artículo 34 de dicha ley.

Otórganse a YPF SOCIEDAD ANONIMA concesiones de transporte sobre los oleoductos, poliductos y demás instalaciones conexas fijas y permanentes que actualmente tiene en explotación, las que se regirán por los Artículos 39 y siguientes de la Ley Nº 17.319 y sus normas complementarias y reglamentarias.

**ARTICULO 5º** -- El PODER EJECUTIVO NACIONAL constituirá, dentro de los TREINTA (30) días de promulgada esta ley, una Comisión de Provincialización de Hidrocarburos que estará integrada por CUATRO (4) representantes del PODER LEGISLATIVO NACIONAL, en forma igualitaria para ambas Cámaras, por DOS (2) representantes designados por las Provincias productoras de hidrocarburos y por CUATRO (4) miembros que designará el PODER EJECUTIVO NACIONAL, la que tendrá a su cargo redactar un proyecto de ley que, exclusivamente, contenga las modificaciones que permitan ordenar, adaptar y perfeccionar el régimen de la Ley Nº 17.319 con relación a las disposiciones del presente Título. La Comisión deberá expedirse y presentar el proyecto de ley a consideración del PODER LEGISLATIVO NACIONAL antes del 31 de diciembre de 1992.

**TITULO II -- TRANSFORMACION EMPRESARIA Y PRIVATIZACION DEL CAPITAL DE YPF SOCIEDAD ANONIMA**

**ARTICULO 6º** -- En todo lo que no sea modificado por la presente ley y su ANEXO V, y sin perjuicio de las reformas estatutarias que, mediante los mecanismos y procedimientos societarios se dispongan, apruébase lo dispuesto por el Decreto Nº 2778 del PODER EJECUTIVO NACIONAL

de fecha 31 de diciembre de 1990 que transformó a YACIMIENTOS PETROLIFEROS FISCALES SOCIEDAD DEL ESTADO en YPF SOCIEDAD ANONIMA, regida por la Ley Nº 19.850, Capítulo II, Sección V, Artículos 163 a 307 (texto ordenado en 1984), con la finalidad de que sea una empresa de hidrocarburos integrada, económica y financieramente equilibrada, rentable y con una estructura de capital abierto.

Mientras la participación del ESTADO NACIONAL y de las Provincias en el capital social de YPF SOCIEDAD ANONIMA sea mayoritaria, no le será aplicable a esta empresa legislación o normativa administrativa alguna, dictada o a dictarse, que reglamente la administración, gestión y control de las empresas en las que el ESTADO NACIONAL tenga participación.

**ARTICULO 7º** -- Ampliase el listado que figura en el Anexo I de la Ley Nº 23.696 respecto de YPF SOCIEDAD ANONIMA, autorizándola a efectuar los actos jurídicos que se mencionan en el Anexo V que integra la presente ley.

**ARTICULO 8º** -- El capital social de YPF SOCIEDAD ANONIMA estará representado por acciones, cuyas Clases serán atribuidas del modo que a continuación se señala:

a) Clase "A": Las acciones pertenecientes al ESTADO NACIONAL, equivalentes al CINCUENTA Y UNO POR CIENTO (51 %) del Capital Social, con el derecho de acrecer que se contempla en el tercer párrafo "in fine" del presente. Las acciones de esta Clase a vender al capital privado se convertirán en Clase "D";

b) Clase "B": Las acciones que adquieran las Provincias en cuyo territorio se hallen ubicados yacimientos de hidrocarburos o, en su caso, por las Provincias no productoras de hidrocarburos, hasta un TREINTA Y NUEVE POR CIENTO (39 %) del Capital Social, distribuidas entre ellas. Las acciones de esta Clase a vender al capital privado se convertirán en Clase "D";

ES COPIA

Domingo Enrique GONZALEZ  
Subdirector General de Despacho,  
Control y Registro - S.L. y T.



G. T. F.

CONVENIO REGISTRADO

BAJO N° 17990

FECHA 01 SEP 2017

Domingo Enrique GONZALEZ  
Subdirector General de Despacho,  
Control y Registro - S.L. y T.

36 - 14 03

c) Clase "C": Las acciones que adquiere el personal de la empresa, hasta el DIEZ POR CIENTO (10 %) del Capital Social, bajo el régimen de Propiedad Participada de la Ley N° 23.606; y

d) Clase "D": Las acciones que el ESTADO NACIONAL y las Provincias vendan al capital privado.

La distribución de acciones se llevará a cabo una vez que se hayan cumplido los requisitos establecidos en los Artículos 19, 20 y 21 de la presente ley.

En caso que el monto que, de acuerdo con el procedimiento establecido en la presente ley, se determinare en concepto de deuda por regalías de gas y petróleo en favor de las Provincias que desearan recibir o adquirir acciones Clase "B", fuere superior al precio de colocación en bolsa del treinta y nueve por ciento (39 %) del capital social de YPF SOCIEDAD ANONIMA dichas Provincias recibirán o adquirirán esas acciones en proporción a sus respectivas acreencias por regalías hidrocarburíferas determinadas según el Artículo 19 de esta ley. Si las acciones que recibieran o adquirieran las Provincias en cuyo territorio se hallen ubicados yacimientos de hidrocarburos, no alcanzaren el treinta y nueve por ciento (39 %) del Capital Social de YPF SOCIEDAD ANONIMA, el ESTADO NACIONAL podrá otorgar una prioridad de compra de dichas acciones a los ESTADOS PROVINCIALES. En caso que los ESTADOS PROVINCIALES no adquirieren parte o todas las acciones de la Clase "B" y/o en caso que el personal no adquiriere parte o todas las acciones de la Clase "C", el ESTADO NACIONAL tendrá el derecho de acrecer con relación a las acciones no adquiridas, convirtiéndose tales acciones en Clase "A".

Mientras las acciones Clase "A" representen, como mínimo, un VEINTE POR CIENTO (20 %) del Capital Social, se requerirá ineludiblemente su voto afirmativo para:

1. — Decidir su fusión con otra u otras Sociedades.

2. — Aceptar que YPF SOCIEDAD ANONIMA, a través de la cotización de sus acciones en Bolsas de Comercio o Mercados de Valores, sufriendo una situación de copamiento accionario consentido u hostil que represente la posesión del CINCUENTA Y UNO POR CIENTO (51 %) del Capital Social de YPF SOCIEDAD ANONIMA.

3. — Transferir a terceros, la totalidad de los derechos de explotación concedidos en el marco de la Ley N° 17.319, sus normas complementarias y reglamentarias, y la presente, de modo tal que ello determine el cese total de la actividad exploratoria y de explotación de YPF SOCIEDAD ANONIMA.

4. — La disolución voluntaria de YPF SOCIEDAD ANONIMA.

Para tomar las decisiones referidas en los incisos 3 y 4 del presente artículo se requerirá, además del voto afirmativo de las acciones Clase "A" referido al inicio del párrafo precedente, la previa aprobación por ley.

La reducción de la tenencia del paquete accionario de la Clase "A" por debajo del VEINTE POR CIENTO (20 %) del capital social de YPF SOCIEDAD ANONIMA, requerirá la previa aprobación por ley.

### TITULO III - PRIVATIZACION DE ACTIVOS Y ACCIONES DE YPF SOCIEDAD ANONIMA

ARTICULO 6° — Apruébase la declaración de "sujeto a privatización" del Capital Social de YPF SOCIEDAD ANONIMA.

Ejecutados los actos mencionados en el Anexo I de la Ley N° 23.606, con la cumplación dispuesta en el Artículo 7° de la presente y cumplido lo dispuesto en el artículo precedente, las acciones Clase "D" representativas del Capital Social de YPF SOCIEDAD ANONIMA, serán vendidas en bolsas y mercados bursátiles nacionales y/o internacionales.

ES COPIA

Domingo Enrique GONZALEZ  
Subdirector General de Despacho,  
Control y Registro - S.L. y T.

G. T. F.

CONVENIO REGISTRADO

BAJO N° 17990

FECHA 01 SEP 2017

Domingo Enrique GONZALEZ  
Subdirector General de Despacho,  
Control y Registro - S.L. y T.



36 - 14 04

El ESTADO NACIONAL asumirá todos los créditos y deudas originadas en causa, título o compensación existentes al 31 de diciembre de 1990, que no se encuentren reconocidos como tales en los estados contables de YACIMIENTOS PETROLIFEROS FISCALES SOCIEDAD DEL ESTADO a dicha fecha, que fueran auditados por la SINDICATURA GENERAL DE EMPRESAS PUBLICAS, como también toda contingencia, reconocida o no en dichos estados contables, generada por hechos ocurridos y/o en operaciones celebradas a dicha fecha, siempre que exista decisión firme de autoridad jurisdiccional competente, debiendo mantener indemne a YPF SOCIEDAD ANONIMA de todo reclamo que se realice por estas cuestiones.

Por su parte, YPF SOCIEDAD ANONIMA deberá absorber los resultados acumulados negativos de los Estados Contables de YACIMIENTOS PETROLIFEROS FISCALES SOCIEDAD DEL ESTADO al 31 de diciembre de 1990 en los estados contables al 31 de diciembre de 1991, en moneda de dicha fecha hasta agotar el saldo de ajuste de capital existente a la fecha precitada.

**ARTICULO 10.** — El ESTADO NACIONAL y las Provincias enajenarán conjuntamente, mediante los procedimientos establecidos en el Artículo 9° de esta ley y en proporción a sus respectivas tenencias, las acciones de las que resultasen titulares en un porcentaje no inferior al CINCUENTA POR CIENTO (50 %) del capital social de YPF SOCIEDAD ANONIMA. La enajenación se efectuará en un plazo máximo de TRES (3) años a partir de la distribución prevista en el Artículo 8° de la presente ley.

La primera oferta representará un mínimo del VEINTE POR CIENTO (20 %) del capital social.

El Poder Ejecutivo Nacional establecerá las condiciones y los volúmenes más propicios para cada licitación de acciones. Determinará o no, para cada una de ellas, los porcentajes máximos para ser adquiridos por grandes inversores nacionales o extranjeros, debiendo reservar un porcentaje de la oferta para pequeños inversores argentinos.

El Directorio estará compuesto por un mínimo de SIETE (7) miembros. Mientras el ESTADO NACIONAL conserve por lo menos un VEINTE POR CIENTO (20 %) del capital social, las acciones Clase "A" elegirán DOS (2) Directores, que serán designados por el Poder Ejecutivo Nacional a propuesta del Honorable Congreso de la Nación.

Las Provincias podrán enajenar anticipadamente sus tenencias accionarias.

**ARTICULO 11.** — La valorización de los activos y actividades y derechos incluidos en el Anexo I de la Ley N° 23.096 con la ampliación dispuesta por el Artículo 7° de la presente, será efectuada, en cada caso, por las Entidades Públicas o Privadas, Nacionales o Internacionales que se considere apropiado convocar a esos efectos.

**ARTICULO 12.** — Créase la Comisión de Privatización de los activos de YPF SOCIEDAD ANONIMA, que tendrá por función supervisar el cumplimiento de la presente ley, quedando facultada para requerir todo tipo de información y que estará integrada por NUEVE (9) miembros: TRES (3) representantes designados por el Poder Ejecutivo Nacional, DOS (2) diputados en representación de la Honorable Cámara de Diputados de la Nación, DOS (2) senadores en representación de la Honorable Cámara de Senadores y DOS (2) jubilados por las entidades más representativas del sector.

**ARTICULO 13.** — Exclusivamente en las ventas previstas en el ANEXO V de esta ley, YPF SOCIEDAD ANONIMA considerará al personal que, al momento de la transferencia, se encuentre afectado directamente a cada una de las privatizaciones, hasta el DIEZ POR CIENTO (10 %) del producido de la operación de que se trate, de conformidad a las condiciones que se establezcan en la reglamentación respectiva.

ES COPIA

Domingo Enrique GONZALEZ  
Subdirector General de Despacho,  
Control y Registro - S.L. y T.

G. T. F.

CONVENIO REGISTRADO

BAJO Nº 17990

FECHA 01 SEP 2017



Domingo Enrique GONZALEZ  
Subdirector General de Despacho,  
Control y Registro - S.L. y T.

36 - 14 05

**ARTICULO 14.** — Transfórese a YPF SOCIEDAD ANONIMA el dominio de los inmuebles de propiedad del ESTADO NACIONAL, o de las Provincias, estos últimos una vez cumplidos los requisitos establecidos por el Artículo 21 de la presente, donde se encuentren asentadas plantas, depósitos u otras instalaciones fijas productivas o fabriles de la citada Sociedad Anónima, en cualquiera de sus denominaciones, actualmente ocupados por aquélla.

**ARTICULO 15.** — Establécese que no resultará aplicable la Ley Nº 11.867 de "Transmisión de Establecimientos Comerciales e Industriales", a las enajenaciones de establecimientos comerciales o industriales, ni a la transmisión de activos y actividades, ni a las asociaciones y concesiones de derechos que, en cumplimiento de lo dispuesto por esta ley, efectuará YPF SOCIEDAD ANONIMA, siempre que ésta o el ESTADO NACIONAL se hagan cargo de los pasivos existentes a la fecha de la enajenación, transmisión, asociación o concesión de la que se trate.

**ARTICULO 16.** — Deberá ser condición de venta de los activos comprendidos en el ANEXO V de la presente ley, cualquiera sea la metodología a emplear, que el comprador, de acuerdo a lo prescripto por la Ley Nº 22.262 y según se establezca en las Bases y Condiciones respectivas, no adquiera a través del activo objeto de la operación una posición controlante en el mercado, de modo que pueda resultar perjudicial para el interés económico general.

**ARTICULO 17.** — La Comisión Bicameral de Seguimiento de las Privatizaciones prevista en la Ley Nº 23.696, conforme las atribuciones establecidas en dicha norma, deberá verificar que las transferencias accionarias así como la realización de activos que se efectúen cumplan con los requisitos de esta ley y lo establecido en el Decreto Nº 1055 del 10 de octubre de 1989.

En tales casos deberá obligatoriamente emitir dictamen respecto de:

- a) Pliego de Bases y Condiciones y sus modificaciones;
- b) Evaluación y adjudicación de ofertas; y
- c) Contrato definitivo de privatización con todos sus anexos y documentación complementaria.

**ARTICULO 18.** — Sin perjuicio de las competencias privativas atribuidas al PODER EJECUTIVO NACIONAL POR LA Ley Nº 17.319 y sus normas complementarias y reglamentarias, el MINISTERIO DE ECONOMIA Y OBRAS Y SERVICIOS PUBLICOS DE LA NACION será la Autoridad de Aplicación de los Títulos II y III de la presente ley, quedando facultado para realizar y aprobar todos los actos jurídicos contemplados en el Capítulo II de la Ley Nº 23.696, que resulten necesarios para el cumplimiento de lo dispuesto en la presente.

#### TITULO IV — DISPOSICIONES COMPLEMENTARIAS

**ARTICULO 19.** — El ESTADO NACIONAL determinará, a través del MINISTERIO DE ECONOMIA Y OBRAS Y SERVICIOS PUBLICOS DE LA NACION y de acuerdo con las Provincias afectadas, el monto de la deuda reclamada por éstas en concepto de regalías de petróleo y gas. En caso de determinarse una acreencia en favor de las Provincias, la misma será cancelada mediante la entrega de Acciones Clase "B" de YPF SOCIEDAD ANONIMA y/o de Bonos de Consolidación de Regalías de Hidrocarburos. Estos Bonos podrán ser empleados por las Provincias, a su valor nominal, para la adquisición de las acciones Clase "B" de YPF SOCIEDAD ANONIMA, para cancelar deudas con el ESTADO NACIONAL, para adquirir otros activos del ESTADO NACIONAL que éste enajene (total o parcialmente, o bien a su valor de mercado para otras aplicaciones. En el caso de recibir las Provincias acciones Clase "B" de YPF SOCIEDAD ANONIMA o de optar por aplicar los Bonos de Consolidación de Regalías de Hidrocarburos a la adquisición de las mismas, el precio de éstas será el que resulte de la primera colocación de las acciones de dicha sociedad en el mercado, la que se realizará de acuerdo con lo establecido en el Artículo 10 de esta ley.

ES COPIA

Domingo Enrique GONZALEZ  
Subdirector General de Despacho,  
Control y Registro - S.L. y T.

G. T. F.  
CONVENIO REGISTRADO  
BAJO N° 17990  
FECHA 01 SEP 2017

Domingo Enrique GONZALEZ  
Subdirector General de Despacho,  
Control y Registro - S.L. y T.



36 - 14 06

Facúltase al MINISTERIO DE ECONOMIA Y OBRAS Y SERVICIOS PUBLICOS DE LA NACION a disponer la emisión de los Bonos de Consolidación de Regalias de Hidrocarburos, por intermedio del BANCO CENTRAL DE LA REPUBLICA ARGENTINA en su carácter de agente financiero del Gobierno Nacional y con las características que fije el Ministerio, tendientes a cancelar la deuda que por tal concepto se determinare.

Los Bonos serán entregados a las Provincias dentro de los SESENTA (60) días de cumplido el Artículo 21 de la presente.

Establécense que, en el caso específico de reclamaciones y demandas que se funden en la aplicación de la Escala de Conversión prescripta por el Decreto N° 1098 del PODER EJECUTIVO NACIONAL del 14 de junio de 1988 a la liquidación de regalias de petróleo o gas, o que se motiven en la mora en el pago de ellas, su monto se determinará mediante el procedimiento establecido en el primer párrafo de este artículo y su pago podrá efectuarse en especie.

**ARTICULO 20.** — El ESTADO NACIONAL reconocerá a las Provincias en cuyo territorio se encuentren, a título de participación, el diez por ciento (10 %) sobre el derecho de asociación percibido y, en su caso, a percibir, por las denominadas Areas Centrales de YPF SOCIEDAD ANONIMA y por las áreas de las Cuencas Austral y Noroeste. Este reconocimiento se efectuará, en efectivo, dentro de los TREINTA (30) días de haberse percibido el o los pagos de los que se tratare o, si ya se hubieren percibido, dentro de los TREINTA (30) días de la promulgación de la presente ley. En caso que se tratare de yacimientos que se encontraren situados en el territorio de dos o más Provincias, la participación precedentemente referida se llevará a cabo en proporción a las reservas existentes en el área.

**ARTICULO 21.** — La adhesión de las Provincias a lo establecido en la presente, se hará por ley que disponga la aceptación sin reservas de la determinación de la Consolidación Total de Regalias de Hidrocarburos efectuada y la forma de pago prevista en el Artículo 19 y la participación dispuesta en el Artículo 20, así como la transferencia de los Inmuebles de propiedad de las Provincias, de acuerdo a lo establecido en el Artículo 14 de la presente.

**ARTICULO 22.** — La transferencia del dominio dispuesta por el Artículo 1° de esta ley, se perfeccionará después de sancionada y promulgada la ley cuya elaboración se encomienda a la Comisión de Provincialización de Hidrocarburos por el Artículo 5°.

En las áreas cedidas a las Provincias en virtud de lo establecido en el Artículo 20 del Decreto N° 1085 del 10 de octubre de 1989, la transferencia establecida en el Artículo 1° de la presente, se perfeccionará al momento de promulgarse esta ley.

**ARTICULO 23.** — Destínase al Régimen Nacional de Previsión Social el CIENTO POR CIENTO (100 %) de los recursos que obtenga el Estado Nacional por la venta de las Acciones Clase "A" de YPF SOCIEDAD ANONIMA, sin perjuicio de la aplicación de lo dispuesto en el Artículo 31 de la Ley 23.966, respecto de los fondos provenientes de los derechos de asociación de las áreas de la Cuenca Noroeste y de la privatización de los demás activos incluidos en el ANEXO V de la presente ley. Los recursos mencionados en el presente artículo deberán aplicarse exclusivamente al aumento de los haberes previsionales.

**ARTICULO 24.** — Comuníquese al Poder Ejecutivo Nacional. — ALBERTO R. PIERRI. — EDUARDO MENEM. — Esther H. Pereyra Arandía de Pérez Pardo. — Edgardo Piuze.

DADA EN LA SALA DE SESIONES DEL CONGRESO ARGENTINO, EN BUENOS AIRES, A LOS VEINTICUATRO DIAS DEL MES DE SEPTIEMBRE DEL AÑO MIL NOVECIENTOS NOVENTA Y DOS.

ES COPIA

Domingo Enrique GONZALEZ  
Subdirector General de Despacho,  
Control y Registro - S.L. y T.





G. T. F.  
**CONVENIO REGISTRADO,**  
**BAJO N° 17990**  
**FECHA 01 SEP 2017**

Domingo Enrique GONZALEZ  
 Subdirector General de Despacho,  
 Control y Registro - S.L. y T.



36-1408

**2. AREA YACIMIENTO NORTE 3. FRACCION A**  
 (Pcia. de Salta)

Coordenadas Gauss-Kruger

Eq.	X	Y
1	7.822.800	LIM. INT. ARG-PARAQ.
CONT. POR LIM. INT. HASTA EQ. 2		
2	LIM. INT. ARG-PARAQ.	4.368.800
3	7.488.000	4.390.800
4	7.488.000	4.367.800
5	7.478.000	4.366.810
6	7.478.000	4.368.000
7	7.478.000	4.368.000
8	7.478.000	4.368.000
9	7.483.000	4.368.000
10	7.483.000	4.368.000
11	7.478.000	4.402.000
12	7.478.000	4.418.000
13	7.508.328	4.418.181
14	7.523.000	4.417.800

Superficie aproximada: 6.182,9 ha

**2. AREA YACIMIENTO NORTE 3. FRACCION B**  
 (Pcia. de Formosa)

Coordenadas Gauss-Kruger

Eq.	X	Y
1	7.430.800	LIM. INT. ARG-PARAQUAYO
CONTINUA POR LIM. INT. ARG-PARAQ. HASTA BARRUENGO 2		
2	LIM. INT. ARG-PARAQUAYO	5.378.000
3	7.388.000	5.378.000
4	7.388.000	5.348.000
5	7.348.000	5.348.000
6	7.348.187	4.888.000
7	7.388.000	4.888.000
8	7.388.000	4.887.800
CONTINUA POR LIMITE INTERPROVINCIAL SALTA-POROSOSA HASTA EQ. 9		
9	7.430.000	4.887.781
10	7.430.000	4.888.000
11	7.408.000	4.888.000
12	7.408.000	4.887.000
13	7.438.000	4.887.000

Superficie aproximada: 7.827,8 ha

**6. Areas de Explotación**

**1. AREA RIO PISCADO**  
 (Pcia. de Salta)

Coordenadas Gauss-Kruger

Eq.	X	Y
1	7.471.300	4.387.848
2	7.488.000	4.388.100
3	7.488.000	4.348.880
4	7.478.000	4.384.880

Superficie aproximada: 88,4 ha

**8. AREA SIERRA DE AGUARAOZ**  
 (Pcia. de Salta)

Coordenadas Gauss-Kruger

Eq.	X	Y
1	7.883.808	4.417.817
2	7.833.000	4.417.800
3	7.888.338	4.418.181
4	7.478.000	4.418.000
5	7.488.000	4.418.000
6	7.488.000	4.388.800
7	7.508.000	4.408.800
8	7.523.000	4.408.800

Superficie aproximada: 807,8 ha

**3. AREA CAMPO DURAN-MADREJONES**  
 (Pcia. de Salta)

Coordenadas Gauss-Kruger

Eq.	X	Y
1	LIM. INT. ARG-BOLIVIANO	4.418.388
2	7.838.000	4.428.188
3	7.838.000	4.431.848
4	HITO LIM. INT. COM. BOLIVIA VI 2-4 CONTINUA POR LIMITE INTERNACIONAL HASTA BARRUENGO 1	

Superficie aproximada: 888,0 ha

**4. AREA LA BOLSA**  
 (Pcia. de Salta)

Coordenadas Gauss-Kruger

Eq.	X	Y
1	7.402.000	4.480.000
2	7.378.000	4.480.000
3	7.378.000	4.428.000
4	7.402.000	4.428.000

Superficie aproximada: 948,0 ha

**5. AREA BALBUENA ESTE**  
 (Pcia. de Salta)

Coordenadas Gauss-Kruger

Eq.	X	Y
1	7.482.000	4.308.000
2	7.478.000	4.308.000
3	7.478.000	4.402.000
4	7.488.000	4.402.000

Superficie aproximada: 161,0 ha

**6. AREA PALMAR LARGO**  
 (Pcia. de Formosa)

Coordenadas Gauss-Kruger

Eq.	X	Y
1	7.488.000	4.888.888
2	7.488.000	4.888.888
3	7.488.000	LIM. INT. ARG-PARAQ.
CONTINUA POR LIMITE INTERNACIONAL ARGENTINO-PARAQUAYO HASTA BARRUENGO 4		
4	7.438.000	LIM. INT. ARG-PARAQ.
5	7.438.000	4.887.800
6	7.438.000	4.887.800
7	7.438.000	4.888.000
8	7.488.000	4.888.000
9	7.488.000	4.878.000
10	7.438.000	4.878.000
11	7.438.000	4.888.800
12	7.488.000	4.887.781
13	7.488.000	4.887.800
14	7.438.000	4.888.000
15	7.438.000	4.888.400
16	7.438.000	4.888.400
17	7.438.000	4.887.888
18	7.488.000	4.887.888

Superficie aproximada: 1.881,1 ha

**7. CUERCA CUYANA**

**6. Areas de Explotación**

**1. AREA RIO MENDOZA**  
 (Pcia. de Mendoza)

Coordenadas Gauss-Kruger

Eq.	X	Y
1	8.348.700	2.484.800
2	8.341.700	2.488.800
3	8.337.200	2.477.788
4	8.337.800	2.477.488

Superficie aproximada: 88,4 ha

**2. AREA BARRANCAS**  
 (Pcia. de Mendoza)

Coordenadas Gauss-Kruger

Eq.	X	Y
1	8.388.800	2.518.888
2	8.388.800	2.528.888
3	8.388.000	2.528.888
4	8.388.000	2.527.800
5	8.377.800	2.523.888
6	8.377.800	2.517.888
7	8.377.800	2.517.800
8	8.377.800	2.518.178
9	8.377.800	2.518.888
10	8.377.800	2.501.888
11	8.377.800	2.508.888
12	8.388.000	2.508.888
13	8.388.000	2.518.778
14	8.388.700	2.518.888

Superficie aproximada: 618,2 ha

ES COPIA

Domingo Enrique GONZALEZ  
 Subdirector General de Despacho,  
 Control y Registro - S.L. y T.



G. T. F.  
**CONVENIO REGISTRADO**  
 BAJO N° **17990**  
 FECHA **01 SEP 2017**

36 - 14 09

Domingo Enrique GONZALEZ,  
 Subdirector General de Despacho,  
 Control y Registro - S.L. y T.

**c. Asociaciones**

**I. AREA VIZCACHERAS**  
 (Pcia. de Mendosa)

Coordenadas Gauss-Krüger

Eq.	X	Y
1	6.300.000	2.552.714
2	6.372.000	2.571.000
3	6.372.000	2.544.000

Superficie aproximada: 400,00 km²

**4. Contratos de explotación**

**1. AREA LA VENTANA**  
 (Pcia. de Mendosa)

Eq.	X	Y
1	6.318.000	2.524.000
2	6.318.000	2.436.000
3	6.300.000	2.536.000
4	6.300.000	2.644.000
5	6.284.000	2.644.000
6	6.284.000	2.538.000
7	6.292.000	2.528.000
8	6.292.000	2.524.000

Superficie aproximada: 480,0 km²

**2. AREA CHAJARES HERRADOS**  
 (Pcia. de Mendosa)

Eq.	X	Y
1	6.314.800	2.606.000
2	6.304.000	2.601.000
3	6.307.700	2.496.800
4	6.314.800	2.601.200

Superficie aproximada: 41,0 km²

**C. CUERCA INYUGURIA**

**a. Contratos de Explotación**

**1. AREA CN-I**  
 (Pcia. de Mendosa)

Coordenadas Gauss-Krüger

Eq.	X	Y
1	6.308.000	2.480.000
2	6.188.000	2.480.000
3	6.188.000	2.478.000
4	6.083.000	2.478.000
5	6.083.000	2.487.000
6	6.123.400	2.487.000
7	6.123.400	2.448.000
8	6.130.800	2.448.000
9	6.130.800	INTERSEC. RIO ATUEL
10	6.118.300	CONTINUA POR RIO ATUEL HASTA ESQUINERO 10
11	6.118.300	INTERSEC. RIO ATUEL
12	6.110.000	2.440.000
13	6.110.000	2.434.000
14	6.084.100	2.434.000
15	6.094.100	2.414.929
16	6.113.800	2.414.929
17	6.113.800	2.429.300
18	6.148.000	2.429.300
19	6.148.000	2.428.000
20	6.188.800	2.428.000
21	6.188.800	2.441.300
22	6.171.800	2.441.300
23	6.171.800	2.428.200
24	6.300.000	2.428.200

Superficie aproximada: 2.740,8 km²

**2. AREA CN-II**  
 (Pcia. de Mendosa)

Eq.	X	Y
1	6.093.000	2.480.000
2	6.080.000	2.480.000
3	6.080.000	2.440.000
4	6.093.000	2.440.000

Superficie aproximada: 280,0 km²

**3. AREA CN-III**  
 (Pcia. de Mendosa)

Coordenadas Gauss-Krüger

Eq.	X	Y
1	6.080.000	2.500.000
2	6.000.000	2.500.000
3	6.000.000	2.486.000
4	6.035.400	2.486.000
5	6.000.000	2.448.000
6	6.020.000	2.470.000
7	6.020.000	2.480.000
8	6.025.000	2.480.000
9	6.025.000	2.442.400
10	6.025.000	2.442.400
11	6.000.000	2.448.000
12	6.007.000	2.448.000
13	6.047.000	2.438.000
14	6.088.000	2.488.000
15	6.082.000	2.488.000
16	6.070.800	2.488.000
17	6.070.800	2.480.000
18	6.075.800	2.480.000
19	6.075.800	2.428.400
20	6.000.000	2.482.400
21	6.007.000	2.480.800
22	6.041.000	2.480.800
23	6.041.000	2.472.800
24	6.041.000	2.472.800

Superficie aproximada: 2.486,6 km²

**4. AREA CN-IV**  
 (Pcia. de Mendosa)

Eq.	X	Y
1	6.000.000	2.422.888
2	6.000.000	2.432.000
3	6.000.000	2.414.000
4	6.000.000	2.414.928

Superficie aproximada: 229,1 km²

**5. AREA CN-V**  
 (Pcia. de Mendosa)

Eq.	X	Y
1	6.024.800	2.426.000
2	6.014.300	2.426.000
3	6.014.300	2.424.000
4	6.000.000	2.424.000
5	6.000.000	2.422.400
6	6.000.000	2.422.400
7	6.000.000	2.417.000
8	6.000.000	2.411.000
9	6.000.000	2.418.000
10	6.000.000	2.414.078
11	6.025.800	INTERSEC. RIO GRANDE
		CONTINUA POR RIO GRANDE HASTA ESQUINERO 11
		INTERSEC. RIO GRANDE

Superficie aproximada: 880,0 km²

**6. AREA CN-VI**  
 (Pcia. de Mendosa y del Nequepén)

Eq.	X	Y
1	6.000.000	2.800.000
2	6.078.700	2.800.000
3	6.078.700	2.488.800
4	6.078.700	2.489.800
5	6.078.700	2.489.800
6	6.000.000	2.482.000
7	6.000.000	2.488.000
8	6.000.000	2.488.000

Superficie aproximada: 987,0 km²

**7. AREA CN-VII**  
 (Pcia. de Mendosa y del Nequepén)

Eq.	X	Y
1	6.000.041	2.489.488
2	6.000.000	2.489.800
3	6.000.000	2.488.000
4	6.000.000	2.488.000
5	6.000.000	2.488.000
6	6.000.000	2.488.000
7	6.000.000	2.488.000
8	6.000.000	2.488.000
9	6.000.000	2.488.000
10	6.000.497	2.448.000
11	6.000.800	2.448.000
12	6.000.800	2.480.000
13	6.000.800	2.480.000

Superficie aproximada: 610,8 km²

ES COPIA

Domingo Enrique GONZALEZ  
 Subdirector General de Despacho,  
 Control y Registro - S.L. y T.

G. T. F.  
**CONVENIO REGISTRADO**  
 BAJO N° **17990**  
 FECHA **01 SEP 2017**



**Domingo Enrique GONZALEZ**  
 Subdirector General de Despacho,  
 Control y Registro - S.L. y T.

**36 - 14 10**

**8. AREA CN-VIII**  
 (Pais. del Nequeén)

Coordenadas Geoco-Krüger

Seq.	X	Y
1	MARDEN ESQUERDA DEL RIO COLORADO	2.849.000
2		2.848.000
3		2.844.000
4		2.844.000
5		2.840.000
6		2.838.000
7		2.834.400
8		2.831.000
9		2.827.000
10		2.823.000
11		2.819.000
12		2.815.000
13		2.811.000
14		2.807.000
15		2.803.000
16		2.799.000
17		2.795.000
18		2.791.000
19		2.787.000
20		2.783.000
21	MARDEN ESQUERDA RIO COLORADO CONTINUA POR RIO COLORADO HASTA EQUINOCCIO I	2.779.000
22		2.775.000
23		2.771.000
24		2.767.000
25		2.763.000

Superficie aproximada: 2.813,2 km²

**9. AREA CN-IX**  
 (Pais. del Nequeén)

Seq.	X	Y
1	INTERSECCION RIO NEGUEN	2.488.000
2	CONTINUA POR MARDEN EQ. RIO NEGUEN HASTA SEQ. 3	2.485.000
3	INTERSECCION RIO NEGUEN	2.482.000
4		2.478.000
5		2.474.000
6	CONTINUA POR MARDEN EQ. RIO NEGUEN HASTA SEQ. 8	2.471.000
7		2.467.000
8		2.463.000
9		2.459.000
10		2.455.000
11		2.451.000
12		2.447.000
13		2.443.000
14	INTERSECC. RIO NEGUEN	2.439.000

Superficie aproximada: 1.730,6 km²

**10. AREA CN-X**  
 (Pais. del Nequeén)

Seq.	X	Y
1	2.990.000	2.473.000
2	2.977.000	2.473.000
3	2.977.000	2.473.000
4	2.968.000	2.473.000
5	2.958.000	2.469.000
6	2.948.000	2.465.000
7	2.938.000	2.461.000
8	2.927.000	2.457.000
9	2.917.000	2.453.000
10	2.906.000	2.449.000
11	2.894.000	2.445.000
12	2.882.000	2.441.000
13	2.870.000	2.437.000
14	2.858.000	2.433.000
15	2.846.000	2.429.000
16	2.834.000	2.425.000

Superficie aproximada: 489,1 km²

**11. AREA CN-XI**  
 (Pais. del Rio Negro)

Seq.	X	Y
1	2.682.000	2.863.000
2	2.678.751	2.863.000
3	2.678.750	2.859.000
4	2.680.000	2.859.000
5	2.680.000	MARDEN EQ. R. MEJIA
6	2.680.000	CONTINUA POR MARDEN OCCIDENTAL EMBALESE BANCOS MEJIA HASTA EQUINOCCIO S
7	2.680.000	INT. MARDEN EQ. R. LIMAY

Superficie aproximada: 2.266,1 km²

**1. AREA LA BREA**  
 (Pais. de Mendoza)

Seq.	X	Y
1	4.098.000	2.442.000
2	4.092.000	2.438.000
3	4.086.000	2.434.000
4	4.080.000	2.430.000

Superficie aproximada: 144,0 km²

**2. AREA VALLS DEL RIO GRANDE**  
 (Pais. de Mendoza)

Seq.	X	Y
1	4.028.000	2.442.400
2	4.022.000	2.442.400
3	4.016.000	2.442.400
4	4.010.000	2.442.400
5	4.004.000	2.442.400
6	3.998.000	2.442.400
7	3.992.000	2.437.900
8	3.986.000	2.437.900
9	3.980.000	2.437.900
10	3.974.000	2.437.900

Superficie aproximada: 694,1 km²

**3. AREA CERRO FORTUOSO**  
 (Pais. de Mendoza)

Seq.	X	Y
1	5.008.000	2.473.000
2	5.001.000	2.473.000
3	5.001.000	2.469.000
4	5.000.000	2.469.000

Superficie aproximada: 204,0 km²

**4. AREA FILO MORADO**  
 (Pais. del Nequeén)

Seq.	X	Y
1	5.004.000	2.446.000
2	5.005.000	2.446.000
3	5.006.000	2.436.000
4	5.004.000	2.436.000

Superficie aproximada: 168,52 km²

**5. AREA CHIHUIDO DE LA SIERRA NEWA**  
 (Pais. del Nequeén y Mendoza)

Seq.	X	Y
1	5.008.700	2.493.000
2	5.078.300	2.493.000
3	5.078.300	2.482.000
4	5.078.300	2.482.000
5	5.078.300	2.482.000
6	5.084.300	2.488.400
7	5.084.300	2.488.400
8	5.073.000	2.489.000
9	5.073.000	2.489.000
10	5.070.700	2.489.000
11	5.070.700	2.485.000
12	MARDEN ESQUERDA RIO COLORADO	2.805.000
13	CONTINUA POR MARDEN ESQUERDA RIO COLORADO HASTA EQUINOCCIO S	2.812.000
14	MARDEN ESQUERDA RIO COLORADO	2.812.000
15		2.807.000
16		2.807.000
17		2.803.000
18		2.803.000
19		2.804.000
20		2.804.000
21		2.804.000

Superficie aproximada: 610,7 km²

**6. AREA SIERRA CERRO BAYO**  
 (Pais. del Nequeén)

Seq.	X	Y
1	5.840.000	2.829.000
2	5.832.000	2.829.000
3	5.824.000	2.829.000
4	5.816.000	2.829.000

Superficie aproximada: 73,0 km²

**ES COPIA**

**Domingo Enrique GONZALEZ**  
 Subdirector General de Despacho,  
 Control y Registro - S.L. y T.



G. T. F.  
**CONVENIO REGISTRADO**  
 BAJO N° **17990**  
 FECHA **01 SEP 2017**

**Domingo Enrique GONZALEZ**  
 Subdirector General de Despacho,  
 Control y Registro - S.L. y T.

36-14 11

**7. AREA SEÑAL PICADA - PUNTA BANDA**  
 (Pta. del Neaquin y Rio Negro)

Coordenadas Gauss-Kruger

Eq.	X	Y
1	MARGEN IZQUIERDA RIO COLORADO 2.548.000	
2	CONTINUA POR MARGEN IZQUIERDA RIO COLORADO HASTA ESQUINERO 3	
3	INTERSECCION LIMITE AREA CENTRO ESTE CON MARGEN IZQUIERDA RIO COLORADO	2.580.000
4		2.660.000
5		2.841.150
6		2.891.150
7		2.891.508
8		2.875.200
9		2.875.200
10		2.875.200
11		2.858.000
12		2.846.400
13		2.846.400
14		2.848.000

Superficie aproximada: 638,4 km²

**8. AREA BARRANCA DE LOS LOROS**  
 (Pta. de Rio Negro)

Eq.	X	Y
1	5.890.000	MARGEN IZQ. R. COLORADO
2	5.890.000	CONTINUA POR MARGEN IZQ. RIO COLORADO HASTA EQ. 1
3	5.890.000	MARGEN IZQ. R. COLORADO
4	5.890.000	CONTINUA POR MARGEN IZQ. RIO COLORADO HASTA EQ. 3
5	5.890.000	MARGEN IZQ. R. COLORADO
6	5.890.000	2.897.800
7	5.890.000	2.897.800
8	5.890.000	2.898.000
9	5.890.000	2.898.000
10	5.890.000	2.898.000
11	5.890.000	2.898.000

Superficie aproximada: 180,1 km²

**9. AREA SAN ROGUE**  
 (Pta. de Neaquin)

Eq.	X	Y
1	6.817.000	2.817.000
2	6.801.000	2.817.000
3	6.801.000	2.830.000
4	6.800.000	2.830.000
5	6.790.000	2.817.000
6	6.787.000	2.817.000
7	6.787.000	2.490.000
8	6.817.000	2.490.000

Superficie aproximada: 888,5 km²

**10. AREA EL MEDANTO**  
 (Pta. de Rio Negro)

Eq.	X	Y
1	5.790.000	2.898.875
2	5.790.300	2.894.300
3	5.790.000	2.894.300
4	5.790.000	2.894.000
5	5.788.000	2.894.000
6	5.788.000	2.896.500
7	5.790.000	2.898.500

Superficie aproximada: 104,2 km²

**11. AREA BAJO DEL PCHIE**  
 (Pta. de Rio Negro)

Eq.	X	Y
1	5.700.200	2.690.000
2	5.705.500	2.690.000
3	5.700.200	2.692.000
4	5.705.400	2.690.000
5	5.700.200	2.690.000
6	5.700.200	2.690.000
7	5.700.200	2.690.000

Superficie aproximada: 73,8 km²

**12. AREA AGUADA PICHANA**  
 (Pta. del Neaquin)

Coordenadas Gauss-Kruger

Eq.	X	Y
1	5.774.000	2.485.000
2	5.768.000	2.485.000
3	5.768.000	2.493.000
4	5.748.000	2.493.000
5	5.748.000	2.495.000
6	5.737.000	2.495.000
7	5.737.000	2.479.000
8	5.736.000	2.479.000
9	5.735.000	2.485.000
10	CONTINUA POR RIO NEUQUEN HASTA ESQUINERO 10	INTERSEC. RIO NEUQUEN
11	INTERSECCION RIO NEUQUEN	2.485.000
12	5.774.000	2.485.000

Superficie aproximada: 1.271,0 km²

**13. AREA LOMA LA LATA-SIERRA BARRONSA**  
 (Pta. del Neaquin)

Eq.	X	Y
1	5.782.000	2.828.000
2	5.745.000	2.843.000
3	INTERSEC. MARGEN DER. RIO NEUQUEN	2.843.000
4	CONTINUA POR MARGEN DER. RIO NEUQUEN HASTA EQ. 4	INT. MARG. DER. R. NEUQUEN
5	5.752.000	2.835.700
6	5.718.000	2.838.800
7	5.708.400	2.890.000
8	5.708.500	2.842.800
9	5.708.500	2.830.000
10	5.707.000	2.498.400
11	5.707.000	2.498.400
12	5.704.800	2.494.300
13	5.718.000	2.494.300
14	5.718.000	2.509.000
15	5.718.000	2.508.000
16	5.724.000	2.501.000
17	5.724.000	2.501.000
18	5.720.000	2.501.000
19	5.720.000	2.503.000
20	5.748.000	2.503.000
21	5.748.000	2.504.000
22	5.768.000	2.506.000

Superficie aproximada: 1.986,0 km²

**14. AREA RIO NEUQUEN**  
 (Pta. del Neaquin y Rio Negro)

Eq.	X	Y
1	5.754.000	2.879.000
2	5.898.121	2.879.000
3	5.898.750	2.841.000
4	5.898.750	2.883.300
5	5.888.800	2.893.300
6	5.898.300	2.899.300
7	5.878.750	2.899.300
8	5.878.750	2.899.300
9	5.883.800	2.893.000
10	5.883.800	2.893.000
11	CONTINUA POR MARGEN IZQUIERDA RIO LIMAY HASTA ESQUINERO 11	INTERSECCION MARGEN IZQUIERDA RIO LIMAY
12	5.898.107	2.870.000
13	5.898.107	2.880.000
14	5.898.107	2.880.000
15	5.898.107	2.874.300
16	5.702.600	2.874.300
17	5.708.400	2.880.000
18	5.704.800	2.883.800
19	5.710.000	2.883.800
20	5.734.000	2.883.800

Superficie aproximada: 796,8 km²

**15. AREA CERRO BANDERA**  
 (Pta. del Neaquin)

Eq.	X	Y
1	5.705.536	2.480.000
2	5.697.800	2.480.000
3	5.697.800	2.481.000
4	5.692.000	2.481.000
5	5.692.000	2.487.000
6	5.698.000	2.487.000
7	5.698.000	2.448.000
8	5.692.000	2.448.000
9	5.692.000	2.451.000

Superficie aproximada: 240,7 km²

ES COPIA

**Domingo Enrique GONZALEZ**  
 Subdirector General de Despacho,  
 Control y Registro - S.L. y T.

G. T. F.  
**CONVENIO REGISTRADO**  
 BAJO Nº **17.990**  
 FECHA **01 SEP 2017**

Domingo Enrique GONZALEZ  
 Subdirector General de Despacho,  
 Control y Registro - S.L. y T.

36 - 14 12

**16. AREA OCTOONDO**  
(Pais. del Neuguén)

Seq.	X	Y
1	5.007.911	2.494.875
2	5.008.076	2.498.008
3	5.002.362	2.490.187
4	5.008.072	2.496.022
5	5.007.114	2.495.000
6	5.000.000	2.478.250
7	5.000.000	2.478.250
8	5.001.727	2.479.318
9	5.002.328	2.479.818
10	5.000.000	2.481.183
11	5.000.000	2.481.183

Superficie aproximada: 78,2 km²

**3. AREA BARRALES COLORADOS**  
(Pais. de Méndez)

Seq.	X	Y
1	5.935.800	2.458.200
2	5.933.000	2.454.200
3	5.933.000	2.454.200
4	5.936.500	2.454.200

Superficie aproximada: 5,0 km²

**4. AREA PUERTO FLORES-ESTANCIA VIEJA**  
(Pais. de Río Negro)

Seq.	X	Y
1	5.728.000	3.383.200
2	5.724.000	3.383.200
3	5.724.000	3.386.100
4	5.721.000	3.386.100
5	5.721.000	3.387.850
6	5.720.250	3.387.850
7	5.720.250	3.390.100
8	5.718.425	3.390.100
9	5.718.425	3.392.100
10	5.718.425	3.392.100
11	5.714.950	3.392.100
12	5.714.950	3.399.500
13	5.714.950	3.399.500
14	5.713.450	3.399.500
15	5.718.425	3.400.800
16	5.711.850	3.400.800
17	5.711.850	3.402.825
18	5.708.450	3.402.825
19	5.708.450	3.397.525
20	5.708.950	3.397.525
21	5.708.950	3.399.000
22	5.708.950	3.399.000
23	5.705.200	3.391.150
24	5.707.450	3.391.150
25	5.707.450	3.389.000
26	5.710.700	3.389.000
27	5.710.700	3.386.025
28	5.713.225	3.386.025
29	5.713.225	3.388.025
30	5.715.225	3.388.025
31	5.716.925	3.384.150
32	5.716.925	3.384.150
33	5.716.925	3.386.000
34	5.718.450	3.386.000
35	5.716.925	3.378.050
36	5.711.125	3.378.050
37	5.711.125	3.374.825
38	5.708.950	3.374.825
39	5.708.950	3.369.200
40	5.712.975	3.369.200
41	5.712.975	3.362.800
42	5.718.450	3.362.800
43	5.718.450	3.364.225
44	5.717.325	3.364.225
45	5.717.325	3.366.975
46	5.719.025	3.366.975
47	5.719.025	3.371.250
48	5.720.000	3.371.250
49	5.720.000	3.370.150
50	5.723.225	3.370.150
51	5.723.225	3.368.200
52	5.726.000	3.368.200

Superficie aproximada: 299,81 km²

**a. Aislamiento**

**1. AREA EL PORTON**  
(Pais. del Neuguén y Méndez)

Seq.	X	Y
1	5.008.070	2.442.950
2	5.004.000	2.442.950
3	5.004.000	2.440.250
4	5.008.070	2.440.250

Superficie aproximada: 37,41 km²

**2. AREA PUERTO HERNANDEZ**  
(Pais. del Neuguén y Méndez)

Seq.	X	Y
1	5.079.200	2.488.200
2	5.073.200	2.488.200
3	5.068.200	2.486.400
4	5.068.200	2.486.400
5	5.076.200	2.488.600
6	5.076.200	2.487.600
7	5.079.200	2.487.600

Superficie aproximada: 147,28 km²

**a1. Aislamiento de Estación**

**1. AREA BUITA RANGUL**  
(Pais. de Méndez y del Neuguén)

Seq.	X	Y
1	5.056.000	2.428.000
2	5.042.000	2.428.000
3	5.042.000	2.426.000
4	5.040.000	2.426.000
5	5.040.000	2.428.000
6	5.040.000	2.428.000
7	5.041.500	2.426.000
8	5.041.500	2.442.250
9	5.041.500	2.442.250
10	5.041.500	2.440.250
11	5.041.500	2.440.250
12	5.041.500	2.438.000
13	5.041.500	2.438.000
14	5.041.500	2.438.000
15	5.041.500	2.430.000
16	5.041.500	2.430.000
17	5.041.500	2.428.000

Superficie aproximada: 1.000,0 km²

**4. Cordon de Estación**

**1. AREA LLANCARTEL**  
(Pais. de Méndez)

Seq.	X	Y
1	5.007.000	2.490.500
2	5.041.000	2.490.500
3	5.041.000	2.472.500
4	5.007.000	2.472.500

Superficie aproximada: 442,0 km²

**2. AREA CALMUCO**  
(Pais. de Méndez)

Seq.	X	Y
1	5.988.000	2.428.220
2	5.982.000	2.428.220
3	5.982.000	2.428.220
4	5.988.000	2.428.220

Superficie aproximada: 86,28 km²

**5. AREA PUERTO PRADO**  
(Pais. de Río Negro)

Seq.	X	Y
1	5.732.225	3.361.700
2	5.728.000	3.361.700
3	5.728.000	3.360.200
4	5.723.250	3.360.200
5	5.723.250	3.377.000
6	5.726.000	3.377.000
7	5.726.000	3.374.850
8	5.726.100	3.374.850
9	5.728.100	3.370.000
10	5.728.000	3.370.000
11	5.728.000	3.368.200
12	5.732.100	3.368.200

Superficie aproximada: 83,43 km²

**6. GUERCA GOLFO SAN JORGE**

**a. Cordon de Estación**

**1. CUEL - I**  
(Pais. de Chubut y Santa Cruz)

Seq.	X	Y
1	4.967.000	1.420.000
2	4.974.000	1.420.000

ES COPIA

Domingo Enrique GONZALEZ  
 Subdirector General de Despacho,  
 Control y Registro - S.L. y T.

G. T. F.  
 CONVENIO REGISTRADO  
 BAJO N° 17990  
 FECHA 01 SEP 2017

Domingo Enrique GONZALEZ  
 Subdirector General de Despacho,  
 Control y Registro - S.L. y T.

36 - 14 13

Coordenadas Gauss-Kruger

Eq.	x	y
3	4.874.000	2.404.000
4	4.858.800	2.404.000
5	4.855.500	2.430.000
6	Rio Mayo	2.420.000
Continúa por Rio Mayo hasta eq. 7		
7	RIO MAYO	2.417.000
8	4.884.000	2.417.000
9	4.884.000	2.441.400
10	4.871.800	2.441.400
11	4.871.800	2.474.000
12	4.835.600	2.474.000
13	4.836.000	2.470.000
14	4.858.000	2.420.000
15	4.886.500	2.400.000
16	4.880.000	2.400.000
17	4.880.000	2.390.000
18	4.868.000	2.390.000
19	4.908.812	2.373.487
20	4.972.572	2.371.090
21	4.973.500	2.387.000
22	4.973.500	2.387.000
23	4.868.000	2.436.800
24	4.859.400	2.438.600
25	4.846.000	2.438.600
26	4.846.000	2.428.000
27	4.866.000	2.428.000
28	4.886.000	2.462.500
29	4.843.000	2.462.500
30	4.843.000	2.460.000
31	4.863.000	2.480.000
32	4.863.000	2.483.000
33	4.888.000	2.483.000

Superficie aproximada: 6.712 km²

2. COMJ - II (Pobl. de Chubut y Santa Cruz)

Eq.	x	y
1	4.808.144	2.870.888
2	4.808.621	2.870.888
3	4.808.488	2.850.000
4	4.868.800	2.880.000
5	4.873.800	2.868.181
6	4.892.410	2.808.800
7	4.892.377	2.818.999
8	4.808.778	2.818.999
9	4.808.828	2.832.800
10	4.892.127	2.832.800
11	4.861.877	2.831.988
12	4.808.878	2.831.878

Superficie aproximada: 1.352,9 km²

2. COMJ - III (Pobl. de Chubut)

Eq.	x	y
1	RIO MAYO	2.417.000
Continúa por Rio Mayo hasta eq. 2		
2	4.817.400	Interse. R. Benguet
3	4.817.400	2.417.000

Superficie aproximada: 968 km²

4. COMJ - IV (Pobl. de Santa Cruz)

Eq.	x	y
1	4.708.800	2.887.000
2	4.887.000	2.885.000
3	4.887.000	2.885.000
4	4.708.000	2.885.000

Superficie aproximada: 5.824,0 km²

b. Areas de Emulación

1. AREA SAUVIMENTO (Pobl. de Chubut)

Eq.	x	y
1	4.861.800	2.500.000
2	4.831.178	2.800.000
3	4.831.328	2.481.328
4	4.823.800	Linea Area Ant.
Linea Oronda - Cerro Dragon		
5	4.823.800	2.485.410
6	4.888.000	2.485.800

Superficie aproximada: 360 km²

2. AREA CHULENCO (Pobl. de Chubut y Santa Cruz)

Coordenadas Gauss-Kruger

Eq.	x	y
1	4.928.300	2.521.900
2	4.918.300	2.521.900
3	4.918.300	2.508.402
4	4.896.500	2.508.402
5	4.826.800	2.501.200
6	4.826.300	2.501.200
7	4.928.300	2.504.000
8	4.928.300	2.604.000

Superficie aproximada: 306 km²

3. AREA CERRO TORTUGA - LAS FLORES (Pobl. de Chubut)

Eq.	x	y
1	4.900.000	2.888.000
2	4.841.343	2.888.000
3	4.842.237	2.817.973
4	4.842.815	2.818.462
5	4.842.310	2.823.633
6	4.845.370	2.826.510
7	4.846.274	2.833.624
8	4.847.633	2.837.384
9	4.847.788	2.843.888
10	4.848.469	2.848.512
11	4.848.845	2.855.018
12	4.848.940	2.861.528
13	4.847.872	2.868.987
14	4.848.000	2.883.648

Superficie aproximada: 319,9 km²

4. AREA ESCALANTE - EL TRESOL (Pobl. de Chubut)

Eq.	x	y
1	4.828.800	2.888.280
2	4.828.878	2.888.280
3	4.828.078	2.888.628
4	4.828.078	2.880.172
5	4.828.038	2.880.172
6	4.828.878	2.884.287
7	4.828.323	2.884.287
8	4.828.308	2.887.812
9	4.828.120	2.888.947
10	4.828.144	2.892.688
11	4.828.863	2.895.681
12	4.828.800	2.895.800
13	4.828.800	2.898.400
14	4.818.000	2.898.400
15	4.818.000	2.898.300
16	4.828.000	2.898.900
17	4.828.970	2.893.950
18	4.828.050	2.893.950
19	4.828.100	2.891.850
20	4.828.400	2.887.728
21	4.828.620	2.878.840
22	4.828.800	2.879.950
23	4.828.800	2.879.950

Superficie aproximada: 289,9 km²

Nota: Los valores de las coordenadas de los puntos 3 al 11, se deberán ajustar conforme a antiguos levantamientos.

5. AREA CAMPAMENTO CENTRAL - CAÑADON PERDIDO (Pobl. de Chubut)

Eq.	x	y
1	4.828.950	2.804.800
2	4.828.281	2.808.326
3	4.828.241	2.810.333
4	4.828.440	2.810.041
5	4.828.308	2.813.848
6	4.824.903	2.813.826
7	4.824.863	2.812.824
8	4.824.815	2.814.880
9	4.821.821	2.814.798
10	4.828.647	2.814.887
11	4.828.478	2.820.182
12	4.828.280	2.819.880
13	4.828.280	2.822.800
Linea de costa		
Continúa por línea de costa hasta eq. 14		
14	4.820.000	Linea de costa
15	4.820.000	2.816.000
16	4.818.800	2.816.000
17	4.818.800	2.810.000
18	4.820.000	2.810.000
19	4.820.000	2.808.300
20	4.828.800	2.803.800
21	4.827.980	2.806.841
22	4.827.570	2.803.848
23	4.828.180	2.803.848

ES COPIA

Domingo Enrique GONZALEZ  
 Subdirector General de Despacho,  
 Control y Registro - S.L. y T.

G. T. F.  
**CONVENIO REGISTRADO**  
 BAJO N° **17990**  
 FECHA **01 SEP 2017**

**36-14 14**

**Domingo Enrique GONZALEZ**  
 Subdirector General de Despacho,  
 Control y Registro - S.L. y T.

**Coordenadas Gauss-Kruger**

Esg	X	Y
24	4.928.155	2.804.123
25	4.928.075	2.804.100
26	4.928.035	2.807.900
27	4.929.200	2.807.925
28	4.929.200	2.808.225
29	4.930.500	2.808.300
30	4.930.543	2.808.194
31	4.935.537	2.808.162
32	4.935.547	2.804.569
33	4.935.543	2.804.947
34	4.935.541	2.805.043
35	4.935.519	2.805.080

Superficie aproximada: 300 Km²

Nota: Incluye los parcelos número José Saganda, Don Alberto y Don Ernesto.  
 Los valores de coordenadas de empuestos 5 al 8 12 al 13 y 31 al 35 se deberán ajustar conforme antiguos croquis.

**6. AREA LOS MONOS**  
 (Pcia. de Santa Cruz)

Esg	X	Y
1	Límite Interprovincial Chubut - Santa Cruz	2.480.000
2	4.888.400	2.450.000
3	4.888.400	2.432.000
4	4.885.200	2.432.000
5	4.888.200	2.430.800
6	4.888.000	2.430.800
7	4.888.000	2.428.000
8	4.905.000	2.428.000
9	4.905.000	2.429.800
10	Límite Interprovincial Chubut - Santa Cruz	2.429.800

Continúa por límite interprovincial hasta esq. 1

Superficie aproximada: 397,5 km²

**7. AREA LOS PERALES - LAS MEDETAS**  
 (Pcia. de Santa Cruz)

Esg	X	Y
1	Intersección límite interprovincial con límite Area Antioñal Grande - Cerro Dragón	
2	4.882.745	2.480.800
3	4.882.410	2.508.808
4	4.884.800	2.508.400
5	4.884.800	2.500.000
6	4.889.000	2.500.000
7	4.889.000	2.483.088
8	4.870.000	2.483.088
9	4.870.000	2.474.000
10	4.871.500	2.474.000
11	4.871.500	2.482.000
12	4.883.500	2.482.000
13	4.883.500	2.482.000
14	4.900.000	2.482.000
15	4.900.000	2.486.421
16	Límite Interprovincial	2.486.421

Superficie aproximada: 1.198 km²

**8. AREA CAÑADON TATEL**  
 (Pcia. de Santa Cruz)

Esg	X	Y
1	4.888.000	2.482.500
2	4.843.000	2.482.500
3	4.843.000	2.480.000
4	4.882.000	2.480.000
5	4.888.000	2.482.000
6	4.888.000	2.483.000

Superficie aproximada: 200 km²

**9. AREA EL GUADAL - LOMAS DEL CUY**  
 (Pcia. de Santa Cruz)

Esg	X	Y
1	4.889.000	2.800.000
2	4.840.000	2.800.000
3	4.840.000	2.484.830
4	4.848.000	2.484.830
5	4.848.000	2.474.000
6	4.870.000	2.474.000
7	4.870.000	2.482.999
8	4.889.000	2.482.999

Superficie aproximada: 522,3 km²

**10. AREA CAÑADON VASCO**  
 (Pcia. de Santa Cruz)

Esg	X	Y
1	4.848.000	2.484.925
2	4.828.500	2.484.925
3	4.828.500	2.474.000
4	4.848.000	2.474.000

Superficie aproximada: 211,5 Km²

**11. AREA CAÑADON DE LA SEGONDA - LAS NEGRAS**  
 (Pcia. de Santa Cruz)

Esg	X	Y
1	4.888.900	2.800.000
2	4.888.900	2.800.000
3	4.888.000	2.583.500
4	4.881.800	2.583.500
5	4.881.800	2.588.000
6	4.850.000	2.588.000
7	4.850.000	2.808.900
8	4.846.100	2.588.900
9	4.848.200	2.810.880
10	4.840.200	2.810.880
11	4.840.200	2.813.400
12	4.838.200	2.813.400
13	4.878.900	2.813.900
14	4.838.900	2.810.000
15	INTERSECCION RIO DESEADO	2.810.000
16	CONTINUA POR RIO DESEADO HASTA ESQ. INTERSECCION RIO DESEADO	2.800.000
17	4.884.800	2.500.000
18	4.884.800	2.509.400
19	4.872.500	2.509.181

Superficie aproximada: 1.402,8 km²

**12. AREA CAÑADON LEON - MESITA ESPINOSA**  
 (Pcia. de Santa Cruz)

Esg	X	Y
1	4.848.200	2.818.900
2	4.827.900	2.812.700
3	4.827.900	2.818.208
4	4.828.958	2.818.793
5	4.828.958	2.802.000
6	4.828.000	2.802.000
7	4.828.000	2.800.880
8	4.827.600	2.800.980
9	4.827.600	2.808.100
10	4.828.180	2.808.100
11	4.828.180	2.808.000
12	4.836.200	2.800.200
13	4.836.200	2.802.000
14	4.836.200	2.802.000
15	4.838.000	2.802.000
16	4.838.000	2.801.100
17	4.840.500	2.801.100
18	4.840.500	2.802.500
19	4.843.500	2.802.500
20	4.842.500	2.802.100
21	4.841.500	2.803.100
22	4.841.500	2.803.000
23	4.844.100	2.803.000
24	4.844.100	2.808.700
25	4.844.100	2.808.700
26	4.845.200	2.808.800

Superficie aproximada: 418,5 km²

**13. AREA PICO TRUQUADO - EL CORDON**  
 (Pcia. de Santa Cruz)

Esg	X	Y
1	4.836.000	2.988.000
2	4.834.000	2.988.788
3	4.828.100	2.988.000
4	4.817.150	2.988.000
5	4.817.150	2.988.788
6	4.816.000	2.988.788
7	4.816.000	2.983.000
8	4.804.000	2.983.000
9	4.830.000	2.878.200
10	4.828.500	2.878.200
11	4.828.500	2.880.000
12	4.836.100	2.880.000
13	4.828.944	2.943.128

Superficie aproximada: 389,6 km²

**c. ANEXIONES**

**1. AREA EL TORILLO**  
 (Pcia. de Chubut)

Esg	X	Y
1	4.922.000	2.888.888
2	4.918.800	2.888.888

**ES COPIA**

**Domingo Enrique GONZALEZ**  
 Subdirector General de Despacho,  
 Control y Registro - S.L. y T.



G. T. F.  
**CONVENIO REGISTRADO**  
 BAJO Nº **17.990**  
 FECHA **01 SEP 2017**

36-14 15

Domingo Enrique GONZÁLEZ  
 Subdirector General de Despacho,  
 Control y Registro - S.L. y T.

Coordenadas Gauss-Kröger

Eq.	x	y
3	4.918.600	2.593.200
4	4.913.390	2.586.400
5	4.913.500	2.581.100
6	4.921.000	2.574.700
7	4.921.000	2.576.000
8	4.922.630	2.578.560
9	4.921.400	2.587.725
10	4.922.100	2.581.550
11	4.922.060	2.582.950
12	4.921.900	2.583.960

Superficie aproximada: 117,3 km<sup>2</sup>

**2. AREA EL HUEMUL - ROLUÉL KAIKE**  
 (Pcia. de Santa Cruz)

Eq.	x	y
1	4.980.000	2.569.900
2	4.939.800	2.569.900
3	4.939.000	2.573.000
4	4.936.000	2.573.000
5	4.934.800	2.589.100
6	4.930.000	2.589.000
7	4.900.000	2.583.900
8	4.870.800	2.583.900
9	4.830.900	2.543.900
10	4.828.125	2.543.900
11	4.828.400	2.537.900
12	4.820.000	2.537.900

Superficie aproximada: 600,8 km<sup>2</sup>

**3. CUERCA AUSTRIAL**  
 e. Asociaciones

**1. FRACCION A (AREA SANTA CRUZ B)**  
 (Pcia. de Santa Cruz)

Eq.	x	y
1	4.379.000	1.865.900
2	4.384.000	1.865.900
3	4.386.000	1.879.000
4	4.379.000	1.879.000

Superficie aproximada: 64,9 km<sup>2</sup>

**2. FRACCION B (AREA SANTA CRUZ B)**  
 (Pcia. de Santa Cruz)

Eq.	x	y
1	4.400.286	2.400.000
2	4.390.000	2.400.000
3	4.380.000	2.394.681
4	4.400.000	2.383.687

Superficie aproximada: 392,1 km<sup>2</sup>

**3. FRACCION C (AREA SANTA CRUZ B)**  
 (Pcia. de Santa Cruz)

Eq.	x	y
1	4.400.000	2.478.000
2	4.400.000	2.478.000
3	4.400.000	Línea de costa
4	4.320.000	2.400.000
5	4.370.000	2.400.000
6	4.390.000	2.420.000
7	4.390.000	2.420.000
8	4.380.000	2.420.000
9	4.380.000	2.427.000
10	4.407.800	2.427.000
11	4.407.800	2.400.000
12	4.408.000	2.400.000
13	4.408.000	2.450.000
14	4.420.000	2.450.000
15	4.388.000	2.460.000
16	4.380.000	2.460.000
17	4.380.000	2.463.600
18	4.383.900	2.463.600
19	4.389.800	2.464.800
20	4.388.000	2.464.800

Superficie aproximada: 8.244,9 km<sup>2</sup>

**4. FRACCION D (AREA SANTA CRUZ B)**  
 (Pcia. de Santa Cruz)

Eq.	x	y
1	Línea de costa	2.480.000
2	Continúa por línea de costa Mar Argentino hasta eq. 2	
2	4.920.000	Línea de costa
3	4.920.000	2.480.000

Superficie aproximada: 223,7 km<sup>2</sup>

**5. FRACCION A (AREA SANTA CRUZ B)**  
 (Pcia. de Santa Cruz)

Eq.	x	y
1	4.320.000	Costa río Coyle
2	Costa río Coyle	2.482.000
3	4.283.200	2.482.000
4	4.283.200	Costa margen izquierda río Coyle
5	Costa margen izquierda río Coyle	2.483.000
6	4.283.000	Línea de costa
7	4.283.000	2.489.300
8	4.272.800	2.489.300
9	4.272.800	2.482.300
10	4.282.000	2.482.300
11	4.282.000	2.481.000
12	Límite Intern. Arg-Chile	2.481.000
13	Continúa por límite internacional Argentina-Chile hasta eq. 13	
13	Límite Intern. Arg-Chile	2.450.000
14	4.250.000	2.450.000
15	4.250.000	2.429.000
16	4.270.000	2.429.000
17	4.270.000	2.410.000
18	4.270.000	2.410.000
19	4.291.000	2.430.000
20	4.291.000	2.430.000
21	4.291.000	2.410.000
22	4.290.000	2.410.000

Superficie aproximada: 3.488,9 km<sup>2</sup>

**6. FRACCION B (AREA SANTA CRUZ B)**  
 (Pcia. de Santa Cruz)

Eq.	x	y
1	4.218.500	2.803.000
2	4.217.000	2.803.000
3	4.210.970	2.803.000
4	Límite Intern. Arg-Chile	2.802.000
5	Continúa por límite internacional Argentina-Chile hasta eq. 5	
5	Límite Intern. Arg-Chile	2.492.900
6	4.228.900	2.492.900
7	4.228.900	2.488.000
8	4.228.970	2.488.000

Superficie aproximada: 612,6 km<sup>2</sup>

**7. FRACCION A (AREA TIERRA DEL FUEGO)**  
 (Pcia. de Tierra del Fuego)

Eq.	x	y
1	4.131.000	Línea a 3Km de la costa (*)
2	Continúa por línea a 3Km de la costa (*) hasta eq. 2	
2	4.131.000	Línea a 3Km de la costa (*)
3	4.109.450	2.887.000
4	4.103.700	2.887.000
5	4.102.700	2.882.200
6	4.104.350	2.882.200
7	4.104.350	2.980.900
8	4.104.900	2.980.900
9	4.104.900	2.849.250
10	4.112.000	2.849.250
11	4.112.000	2.841.800
12	4.118.900	Línea a 3Km de la costa
13	4.118.900	Línea de costa
14	4.118.500	2.830.400
15	4.118.500	Límite Intern. Arg-Chile
16	Continúa por límite internacional Argentina-Chile hasta eq. 16	
16	4.135.000	Límite Intern. Arg Chile
17	4.135.000	2.829.800
18	4.141.000	2.831.700

(\*) Línea de mar adentro de 3 km de la línea de costa.  
 Superficie aproximada: 619,4 km<sup>2</sup>

ES COPIA

Domingo Enrique GONZÁLEZ  
 Subdirector General de Despacho,  
 Control y Registro - S.L. y T.



G.T.F.  
 CONVENIO REGISTRADO.....  
 BAJO Nº 17990.....  
 FECHA 01 SEP 2017

Domingo Enrique GONZALEZ 36-14 16  
 Subdirector General de Despacho,  
 Control y Registro - S.L. y T.

**8. FRACCION B (AREA TIERRA DEL FUZCO)**  
 (Pta. de Tierra del Fuero)

Coordenadas Gauss-Kröger

Esp.	X	Y
1	4.097.000	2.598.000
2	4.098.000	2.598.000
3	4.098.000	2.599.000
4	4.075.000	2.598.000
5	4.075.000	2.599.000
6	4.075.000	2.599.000
7	4.079.327	2.591.809
8	4.079.327	2.591.700
9	4.079.300	2.593.700
10	4.098.500	2.593.000
11	4.097.000	2.593.000

Contorno por línea a 3Km de la costa (\*) hasta eq. 6  
 Línea a 3Km de la costa (\*)  
 Contorno por línea a 3Km de la costa (\*) hasta eq. 7  
 Línea a 3Km de la costa (\*)

(\*) Línea de mar adentro distante 3 km de la línea de costa.  
Superficie aproximada: 206,1 km<sup>2</sup>

Coordenadas Gauss-Kröger

Esp.	X	Y
18	4.508.000	1.480.000
19	4.508.000	1.480.000
20	4.508.000	1.500.000
21	4.570.000	1.500.000
22	4.570.000	1.586.500
23	4.379.000	1.586.500
24	4.379.000	1.579.000
25	4.379.000	1.579.000

Contorno por ribera norte Lago Argentino hasta eq. 18  
 Ribera norte Lago Argentino  
 Superficie aproximada: 33.106,7 km<sup>2</sup>

**9. AREA SANTA CRUZ II**  
 (Pta. de Santa Cruz)

Esp.	X	Y
1	4.350.000	2.400.000
2	4.350.000	2.400.000
3	4.370.000	2.410.000
4	4.370.000	2.410.000
5	4.370.000	2.410.000
6	4.350.000	2.410.000
7	4.350.000	2.430.000
8	4.350.000	2.430.000
9	4.350.000	2.430.000
10	4.300.000	2.430.000
11	4.300.000	2.430.000
12	4.250.000	2.430.000

Límite Intern. Arg-Chile  
 Contorno por límite internacional Argentina-Chile hasta eq. 9  
 Límite Intern. Arg-Chile  
 Contorno por límite internacional Argentina-Chile hasta eq. 12  
 Límite Intern. Arg-Chile  
 Superficie aproximada: 6.877,8 km<sup>2</sup>

**9. FRACCION C (AREA TIERRA DEL FUZCO)**  
 (Pta. de Tierra del Fuero)

Esp.	X	Y
1	4.093.000	2.532.000
2	4.093.000	2.534.400
3	4.093.000	2.534.400
4	4.088.300	2.534.400
5	4.093.000	2.534.400

Límite Intern. Arg-Chile  
 Límite Intern. Arg-Chile  
 Superficie aproximada: 38,3 km<sup>2</sup>

**10. FRACCION D (AREA TIERRA DEL FUZCO)**  
 (Pta. de Tierra del Fuero)

Esp.	X	Y
1	4.086.000	2.545.370
2	4.077.000	2.559.077
3	4.075.300	2.549.300
4	4.053.000	2.542.800

Superficie aproximada: 32,6 km<sup>2</sup>

**4. Control de Exploración**

**1. AREA LADO FUZCO**  
 (Pta. de Tierra del Fuero)

Esp.	X	Y
1	4.021.500	2.577.100
2	4.008.000	2.577.100
3	4.008.000	2.598.000
4	4.003.250	2.598.000
5	4.003.250	2.587.700
6	4.010.000	2.587.700
7	4.010.000	2.577.100
8	4.021.500	2.577.100

Línea de costa  
 Contorno por línea de costa hasta eq. 2  
 Línea de costa  
 Superficie aproximada: 534,8 km<sup>2</sup>

**11. FRACCION E (AREA TIERRA DEL FUZCO)**  
 (Pta. de Tierra del Fuero)

Esp.	X	Y
1	4.048.000	2.500.000
2	4.037.000	2.500.000
3	4.037.000	2.500.000
4	4.037.000	2.550.000
5	4.037.000	2.550.000
6	4.054.000	2.550.000
7	4.054.000	2.534.300
8	4.083.100	2.534.300
9	4.083.100	2.538.100
10	4.049.800	2.538.100
11	4.048.600	2.542.300
12	4.048.000	2.542.300

Costa río Grande  
 Contorno por costa río Grande hasta eq. 5  
 Límite Intern. Arg-Chile  
 Contorno por límite internacional Argentina-Chile hasta eq. 6  
 Límite Intern. Arg-Chile  
 Superficie aproximada: 608,7 km<sup>2</sup>

**7 - CUERNA MARINA AUSTRAL**

**b. Área de Embarcación**

**1. AREA ARDES NORTE**  
 (Plataforma continental)

Esp.	X	Y
1	4.188.800	2.594.900
2	4.187.800	2.594.900
3	4.187.800	2.587.707
4	4.188.025	2.587.707
5	4.188.000	2.584.000
6	4.184.900	2.584.783
7	4.188.000	2.587.000
8	4.188.000	2.587.000

Superficie aproximada: 39,8 km<sup>2</sup>

**a.1 Asociación de Exploración**

**1. AREA SANTA CRUZ I**  
 (Pta. de Santa Cruz)

Esp.	X	Y
1	4.399.300	1.880.000
2	4.399.300	1.880.000
3	4.400.000	1.880.000
4	4.400.000	1.880.000
5	4.400.000	1.880.000
6	4.430.000	1.876.000
7	4.430.000	1.880.000
8	4.400.000	1.880.000
9	4.400.000	1.880.000
10	4.400.350	1.880.000
11	4.400.300	1.893.887
12	4.380.000	1.893.887
13	4.360.000	1.893.887
14	4.360.000	1.893.887
15	4.400.000	1.480.000
16	4.400.000	1.480.000
17	4.400.000	1.480.000

Costa sur río Santa Cruz  
 Contorno por costa sur río Santa Cruz hasta eq. 2  
 Costa río Grande  
 Línea de costa  
 Límite Intern. Arg-Chile  
 Contorno por límite internacional Argentina-Chile hasta eq. 14  
 Paso Veredas sobre límite internacional Argentina-Chile hasta eq. 14  
 Argentina-Chile  
 Ribera Norte Lago Argentino

**c. Asociación**

**1. AREA MAGALLANES**  
 (Plataforma continental)

Esp.	X	Y
1	4.188.800	2.540.873
2	4.184.777	2.540.873
3	4.184.788	2.540.873
4	4.183.904	2.552.833
5	4.183.900	2.564.330
6	4.181.823	2.564.310
7	4.181.014	2.565.441
8	4.180.000	2.565.431
9	4.180.000	2.567.000
10	4.179.310	2.567.071
11	4.178.191	2.564.000
12	4.178.040	2.564.000

ES COPIA

Domingo Enrique GONZALEZ  
 Subdirector General de Despacho,  
 Control y Registro - S.L. y T.



G. T. F.  
**CONVENIO REGISTRADO**  
 BAJO N° **1.7990**  
 FECHA **01 SEP 2017**

**36 - 14 17**

**Domingo Enrique GONZALEZ**  
 Subdirector General de Despacho,  
 Control y Registro - S.L. y T.

Coordenadas Gauss-Kröger

Eq.	x	y
15	4.176.316	2.861.041
16	4.173.835	2.861.006
18	4.173.804	2.863.285
17	4.171.849	2.863.241
17	4.171.835	2.864.371
18	4.168.780	2.864.346
19	4.168.750	2.866.604
20	4.168.600	2.866.588
21	4.168.600	2.867.000
22	4.166.009	2.867.000
23	4.166.105	2.848.622
24	4.164.242	2.848.633
25	4.164.284	2.847.377
26	4.164.116	2.847.395
27	4.164.130	2.846.262
28	4.164.087	2.848.379
29	4.164.086	2.848.147
30	4.170.922	2.848.164
31	4.170.943	2.848.906
32	4.172.728	2.848.930
33	4.172.744	2.840.671
34	4.173.599	2.840.686
35	4.174.408	2.839.671
36	4.177.483	2.837.310
37	4.177.481	2.837.381
38	4.168.784	

Superficie aproximada: 280,1 km²

**4. Cantón de Esmeraldas**  
**1. AREA CAÑADÓN ALFA - ARA**  
 (Plataforma continental)

Eq.	x	y
1	4.166.218	2.848.400
2	4.161.000	2.848.400
3	4.161.000	2.849.200
4	4.161.000	2.843.200
5	4.161.000	2.843.500
6	4.160.100	2.843.500
7	4.160.100	2.844.200
8	4.159.100	2.844.200
9	4.159.100	2.844.300
10	4.159.100	2.848.000
11	4.158.400	2.848.000
12	4.158.400	2.848.400
13	4.158.400	2.847.800
14	4.154.700	2.847.800
15	4.154.700	2.847.800
16	4.153.100	2.847.800
17	4.153.100	2.847.800
18	4.151.000	2.850.000
19	4.151.000	2.850.000
20	4.148.800	2.851.100
21	4.148.800	2.850.000
22	4.148.800	2.850.000
23	4.148.200	2.848.000
24	4.148.200	2.848.000
25	4.150.300	2.848.000
26	4.152.000	2.844.200
27	4.152.000	2.838.200

Contenido por línea de 3Km de la costa hacia el mar hasta eq. 28.

Eq.	x	y
28	4.155.190	Línea de 3km
29	4.155.190	2.833.295
30	4.154.187	2.831.419
31	4.151.755	2.832.875
32	4.150.432	2.832.875
33	4.150.432	Línea Intermar.
34	4.163.189	Línea Intermar.
35	4.163.189	2.837.464
36	4.164.806	2.837.464
37	4.164.806	Línea de 3km
38	4.168.389	2.830.023

Superficie aproximada: 265 Km²

**2. AREA ANTARES**  
 (Plataforma continental)

Eq.	x	y
1	4.166.218	2.848.400
2	4.165.180	2.848.880
3	4.164.400	2.843.680
4	4.164.400	2.844.500
5	4.162.800	2.844.500
6	4.162.800	2.846.000
7	4.162.800	2.846.000
8	4.167.800	2.852.000
9	4.168.800	2.852.000
10	4.168.800	2.848.000
11	4.164.300	2.848.000
12	4.163.100	2.848.400
13	4.163.100	2.847.800
14	4.164.700	2.847.800
15	4.164.700	2.847.500

Coordenadas Gauss-Kröger

Eq.	x	y
16	4.166.400	2.847.800
17	4.166.400	2.846.400
18	4.166.400	2.846.400
19	4.166.400	2.845.800
20	4.159.100	2.845.800
21	4.160.100	2.844.200
22	4.160.100	2.844.200
23	4.160.100	2.843.200
24	4.161.000	2.843.200
25	4.161.000	2.842.200
26	4.161.900	2.842.200
27	4.161.900	2.840.400

Superficie aproximada: 44,6 km²

**3. AREA AROO**  
 (Plataforma continental)

Eq.	x	y
1	4.162.300	2.846.000
2	4.162.300	2.846.000
3	4.162.700	2.846.300
4	4.162.700	2.846.100
5	4.162.300	2.846.100
6	4.162.300	2.850.700
7	4.162.300	2.850.700
8	4.162.300	2.851.800
9	4.161.300	2.851.800
10	4.161.300	2.856.000
11	4.160.300	2.856.000
12	4.160.300	2.857.000
13	4.160.300	2.857.000
14	4.160.300	2.858.000
15	4.166.700	2.858.000
16	4.166.700	2.858.000
17	4.166.700	2.857.000
18	4.166.700	2.856.200
19	4.166.700	2.856.200
20	4.166.700	2.854.000
21	4.166.700	2.854.000
22	4.166.700	2.854.000
23	4.166.700	2.853.700
24	4.166.700	2.853.700
25	4.167.800	2.853.700
26	4.167.800	2.848.000

Superficie aproximada: 47 km²

**4. AREA ARDES**  
 (Plataforma continental)

Eq.	x	y
1	4.164.800	2.858.000
2	4.164.800	2.858.000
3	4.160.800	2.858.000
4	4.160.800	2.858.300
5	4.160.800	2.858.300
6	4.160.800	2.858.300
7	4.160.800	2.858.000
8	4.160.800	2.858.000
9	4.160.800	2.858.000
10	4.160.800	2.858.000
11	4.160.800	2.858.000
12	4.160.800	2.854.300
13	4.160.800	2.854.300
14	4.160.800	2.851.300
15	4.160.800	2.851.300
16	4.161.300	2.851.300
17	4.162.800	2.851.300
18	4.162.800	2.850.000

Superficie aproximada: 49,2 km²

**5. AREA HIDRA**  
 (Plataforma continental)

Eq.	x	y
1	4.160.000	2.851.000
2	4.149.700	2.851.000
3	4.149.700	2.851.000
4	4.148.800	2.852.000
5	4.148.800	2.854.000
6	4.148.800	2.854.000
7	4.148.000	2.854.100
8	4.147.000	2.854.100
9	4.147.000	2.857.400
10	4.146.000	2.857.400
11	4.146.000	2.856.000
12	4.144.800	2.856.000
13	4.144.800	2.856.800
14	4.144.800	2.856.800
15	4.144.000	2.851.100
16	4.142.000	2.851.100

**ES COPIA**

**Domingo Enrique GONZALEZ**  
 Subdirector General de Despacho,  
 Control y Registro - S.L. y T.

G. T. F.  
**CONVENIO REGISTRADO**  
 BAJO N° **17990**  
 FECHA **01 SEP 2017**

**Domingo Enrique GONZALEZ**  
 Subdirector General de Despacho,  
 Control y Registro - S.L. y T.



**36 - 14 18**

Coordenadas Gauss-Kruger

Esg.	X	Y
17	4.142.000	2.880.700
18	4.138.800	2.880.700
19	4.138.800	2.887.400
20	4.142.500	2.887.400
21	4.142.500	2.888.800
22	4.144.200	2.888.800
23	4.144.200	2.882.900
24	4.144.400	2.881.800
25	4.144.400	2.881.800
26	4.145.800	2.881.800
27	4.145.800	2.880.000
28	4.148.800	2.880.000
29	4.148.800	2.848.100
30	4.148.200	2.848.100
31	4.148.200	2.880.000
32	4.148.800	2.880.000
33	4.148.800	2.881.100
34	4.188.000	2.881.100

Superficie aproximada: 80,8 ha<sup>2</sup>

**9. AREA ORION**  
 (Plataforma continental)

Esg.	X	Y
1	4.142.800	2.880.000
2	4.142.200	2.880.000
3	4.142.200	2.881.280
4	4.141.500	2.881.280
5	4.141.000	2.883.700
6	4.138.800	2.883.700
7	4.138.800	2.884.200
8	4.138.800	2.884.200
9	4.138.800	2.884.200
10	4.137.800	2.885.300
11	4.137.800	2.885.300
12	4.137.800	2.886.700
13	4.137.800	2.886.700
14	4.136.000	2.886.700
15	4.136.000	2.886.800
16	4.134.400	2.886.800
17	4.134.400	2.886.900
18	4.133.500	2.886.900
19	4.133.500	2.882.900
20	4.134.000	2.882.900
21	4.134.000	2.881.000
22	4.136.000	2.881.000
23	4.136.000	2.880.000
24	4.137.000	2.880.000
25	4.137.000	2.849.100
26	4.136.800	2.849.100
27	4.136.800	2.847.376
28	4.138.808	2.847.376
29	4.138.873	2.847.238
30	4.138.954	2.847.212
31	4.138.991	2.847.170
32	4.139.077	2.847.118
33	4.139.120	2.847.057
34	4.139.159	2.847.034
35	4.139.201	2.846.999
36	4.139.211	2.846.999
37	4.139.370	2.846.999
38	4.139.313	2.846.938
39	4.139.357	2.846.907
40	4.138.414	2.846.898
41	4.138.488	2.846.828
42	4.139.806	2.846.798
43	4.139.848	2.846.798
44	4.139.818	2.846.739
45	4.138.873	2.846.704
46	4.138.713	2.846.671
47	4.138.756	2.846.649
48	4.138.828	2.846.699
49	4.139.888	2.846.699
50	4.139.993	2.846.531
51	4.139.987	2.846.500
52	4.142.000	2.846.000
53	4.142.800	2.846.000

Superficie aproximada: 69,8 ha<sup>2</sup>

**7. AREA ORION NORTE**  
 (Plataforma continental)

Esg.	X	Y
1	4.182.000	2.828.400
2	4.188.000	2.828.400
3	4.188.000	2.824.000
4	4.188.000	2.824.000

Superficie aproximada: 8,6 ha<sup>2</sup>

**8. AREA ORION SUR**  
 (Plataforma continental)

Esg.	X	Y
1	4.188.700	2.822.000
2	4.182.000	2.822.000

Coordenadas Gauss-Kruger

Esg.	X	Y
3	4.182.000	2.821.800
4	4.184.000	2.823.700
5	4.184.000	2.823.700
6	4.185.700	2.823.700

Superficie aproximada: 3 ha<sup>2</sup>

**9. AREA ORION**  
 (Plataforma continental)

Esg.	X	Y
1	4.188.000	2.834.000
2	4.182.000	2.834.000
3	4.182.000	2.831.500
4	4.180.800	2.831.500
5	4.180.800	2.830.000
6	4.189.200	2.830.000
7	4.189.200	2.828.400
8	4.188.200	2.828.400
9	4.188.200	2.823.200
10	4.182.000	2.823.200
11	4.182.000	2.824.000
12	4.184.000	2.824.000
13	4.184.000	2.820.000
14	4.188.000	2.820.000

Superficie aproximada: 83,4 ha<sup>2</sup>

**10. AREA FENIX**  
 (Plataforma continental)

Esg.	X	Y
1	4.128.400	2.822.500
2	4.128.400	2.822.500
3	4.128.100	2.824.200
4	4.128.500	2.824.200
5	4.128.500	2.823.000
6	4.128.500	2.823.000
7	4.124.000	2.821.180
8	4.124.000	2.821.180
9	4.124.100	2.820.000
10	4.123.100	2.820.000
11	4.123.100	2.818.400
12	4.122.000	2.818.400
13	4.122.000	2.818.000
14	4.122.200	2.818.000
15	4.122.200	2.818.000
16	4.122.000	2.818.000
17	4.120.800	2.812.000
18	4.120.800	2.812.000
19	4.120.800	2.808.000
20	4.122.800	2.808.000
21	4.122.800	2.808.100
22	4.117.000	2.804.000
23	4.117.000	2.804.000
24	4.114.900	2.804.000
25	4.114.900	2.800.000
26	4.114.900	2.800.000
27	4.114.600	2.810.000
28	4.118.000	2.810.000
29	4.118.000	2.812.000
30	4.113.900	2.812.000
31	4.113.900	2.813.360
32	4.111.300	2.813.360
33	4.111.300	2.814.000
34	4.111.000	2.814.000
35	4.111.000	2.815.800
36	4.111.000	2.815.800
37	4.112.000	2.816.000
38	4.112.000	2.816.000
39	4.114.000	2.820.000
40	4.118.000	2.820.000
41	4.118.000	2.824.000
42	4.118.900	2.824.000
43	4.118.900	2.825.480
44	4.117.000	2.825.480
45	4.119.000	2.828.000
46	4.119.000	2.828.000
47	4.117.180	2.828.000
48	4.117.180	2.829.800
49	4.110.000	2.831.800
50	4.110.000	2.831.800
51	4.108.800	2.831.800
52	4.108.800	2.830.000
53	4.118.800	2.830.000
54	4.118.800	2.828.000
55	4.118.000	2.828.000
56	4.118.000	2.828.100
57	4.114.000	2.828.100
58	4.114.000	2.824.000
59	4.114.000	2.824.000
60	4.112.000	2.824.700
61	4.112.000	2.824.700
62	4.110.000	2.822.000
63	4.110.000	2.822.000
64	4.108.000	2.822.000

**ES COPIA**

**Domingo Enrique GONZALEZ**  
 Subdirector General de Despacho,  
 Control y Registro - S.L. y T.



G. T. F.  
 CONVENIO REGISTRADO  
 BAJO N° 17990  
 FECHA 01 SEP 2017

*[Signature]*  
 Domingo Enrique GONZALEZ  
 Subdirector General de Despacho,  
 Control y Registro - S.L. y T.

36 - 14 19

Coordenadas Gauss-Kruger

Coordenadas Gauss-Kruger

Eq.	X	Y
65	4.108.000	2.631.400
66	4.101.000	2.621.400
67	4.101.000	2.618.800
68	4.098.400	2.618.800
69	4.098.400	2.611.400
70	4.100.100	2.611.400
71	4.100.100	2.608.800
72	4.102.600	2.608.800
73	4.102.600	2.604.400
74	4.100.600	2.604.400
75	4.100.600	2.601.800
76	4.103.300	2.601.800
77	4.103.300	2.598.400
78	4.105.300	2.598.400
79	4.105.300	2.594.000
80	4.108.000	2.594.000
81	4.108.000	2.590.600
82	4.108.000	2.590.600
83	4.112.000	2.590.600
84	4.112.000	2.587.200
85	4.113.200	2.587.200
86	4.113.200	2.583.800
87	4.124.000	2.583.800
88	4.124.000	2.580.400
89	4.125.000	2.580.400
90	4.125.000	2.577.000
91	4.128.800	2.577.000
92	4.128.800	2.573.600
93	4.123.300	2.573.600
94	4.123.300	2.570.200
95	4.123.300	2.570.200
96	4.123.300	2.566.800
97	4.123.300	2.566.800
98	4.124.250	2.566.800
99	4.124.250	2.563.400
100	4.125.500	2.563.400
101	4.125.500	2.560.000
102	4.125.500	2.560.000
103	4.125.500	2.556.600
104	4.125.500	2.556.600
105	4.125.500	2.553.200
106	4.125.500	2.553.200
107	4.125.500	2.549.800
108	4.125.500	2.549.800

Superficie aproximada: 428 km²

11. AREA LLOYD  
 (Plataforma continental)

Eq.	X	Y
1	4.104.900	2.548.800
2	4.104.500	2.550.900
3	4.104.398	2.550.900
4	4.104.398	2.552.200
5	4.103.700	2.552.200
6	4.103.700	2.553.300
7	4.102.800	2.553.300
8	4.102.800	2.554.300
9	4.102.000	2.554.300
10	4.102.000	2.555.350
11	4.101.300	2.555.350
12	4.101.300	2.556.200
13	4.100.000	2.556.200
14	4.100.000	2.557.100
15	4.097.600	2.557.100
16	4.097.600	2.557.800
17	4.098.000	2.557.800
18	4.098.000	2.558.000
19	4.097.000	2.558.000
20	4.097.000	2.558.000
21	4.096.000	2.558.000
22	4.096.000	2.558.000
23	4.096.400	2.558.100
24	4.098.400	2.558.100
25	4.098.400	2.559.170
26	4.099.300	2.559.170
27	4.099.300	2.560.300
28	4.105.250	2.560.300
29	4.100.390	2.560.000
30	4.100.390	2.560.000
31	4.100.390	2.558.800

Superficie aproximada: 42,3 km²

12. AREA VEDA - FLEYADE  
 (Plataforma continental)

Eq.	X	Y
1	4.101.700	2.578.280
2	4.101.150	2.578.280
3	4.101.150	2.577.200
4	4.100.900	2.577.200
5	4.100.900	2.577.500
6	4.100.850	2.577.500
7	4.100.850	2.575.500
8	4.100.000	2.575.500
9	4.100.000	2.575.280
10	4.099.300	2.575.280
11	4.098.500	2.575.280

Eq.	X	Y
12	4.098.500	2.579.800
13	4.098.500	2.580.360
14	4.097.800	2.580.360
15	4.097.800	2.580.900
16	4.097.000	2.580.900
17	4.097.000	2.582.000
18	4.098.000	2.582.000
19	4.098.000	2.581.360
20	4.099.200	2.581.360
21	4.099.200	2.581.360
22	4.100.800	2.580.200
23	4.100.800	2.582.400
24	4.098.400	2.582.400
25	4.098.400	2.583.880
26	4.098.800	2.583.880
27	4.098.800	2.584.900
28	4.094.100	2.584.900
29	4.094.100	2.586.000
30	4.092.100	2.586.000
31	4.092.100	2.586.000
32	4.093.100	2.586.000
33	4.093.100	2.588.000
34	4.092.300	2.588.000
35	4.091.800	2.588.000
36	4.091.800	2.592.400
37	4.090.400	2.592.400
38	4.090.400	2.592.100
39	4.090.100	2.592.100
40	4.087.400	2.593.800
41	4.087.400	2.594.400
42	4.088.500	2.594.400
43	4.088.500	2.594.000
44	4.088.500	2.594.000
45	4.088.500	2.594.000
46	4.084.300	2.594.000
47	4.084.300	2.594.000
48	4.083.800	2.594.000
49	4.083.800	2.592.900
50	4.082.100	2.592.900
51	4.082.100	2.592.400
52	4.080.360	2.592.400
53	4.080.360	2.593.400
54	4.079.800	2.593.400
55	4.079.800	2.597.400
56	4.078.800	2.597.400
57	4.078.800	2.598.200
58	4.074.200	2.598.200
59	4.074.200	2.594.200
60	4.073.200	2.594.200
61	4.073.200	2.593.800
62	4.076.280	2.593.800
63	4.076.280	2.592.480
64	4.074.800	2.592.480
65	4.074.800	2.592.300
66	4.071.000	2.592.300
67	4.071.000	2.592.300
68	4.068.400	2.592.300
69	4.068.400	2.591.280
70	4.070.000	2.591.280
71	4.070.000	2.590.000
72	4.069.000	2.590.000
73	4.069.000	2.589.300
74	4.062.000	2.589.300
75	4.062.000	2.590.900
76	4.060.000	2.590.900
77	4.060.000	2.590.000
78	4.058.000	2.590.000
79	4.058.000	2.590.400
80	4.058.000	2.590.400
81	4.058.800	2.590.000
82	4.055.000	2.590.000
83	4.055.000	2.591.600
84	4.051.400	2.591.600
85	4.051.400	2.591.200
86	4.049.000	2.591.200
87	4.049.000	2.591.000
88	4.050.800	2.591.000
89	4.050.800	2.590.000
90	4.051.000	2.590.000
91	4.051.000	2.590.400
92	4.053.100	2.590.400
93	4.053.100	2.590.200
94	4.055.200	2.590.200
95	4.055.200	2.590.400
96	4.056.500	2.590.400
97	4.056.500	2.590.000
98	4.052.800	2.590.000
99	4.052.800	2.592.900
100	4.054.000	2.592.900
101	4.054.000	2.592.900
102	4.054.000	2.590.000
103	4.054.000	2.590.000
104	4.054.000	2.590.000
105	4.054.000	2.590.000
106	4.054.000	2.593.100
107	4.054.000	2.593.100
108	4.054.800	2.591.000
109	4.054.800	2.591.000
110	4.050.000	2.591.000
111	4.050.000	2.590.100
112	4.050.000	2.590.100
113	4.050.000	2.590.500
114	4.050.000	2.590.500
115	4.050.000	2.590.500
116	4.050.000	2.590.500
117	4.072.700	2.590.500
118	4.072.700	2.594.400

ES COPIA

Domingo Enrique GONZALEZ  
 Subdirector General de Despacho,  
 Control y Registro - S.L. y T.

G. T. F.  
**CONVENIO REGISTRADO**  
 BAJO N° **17990**  
 FECHA **01 SEP 2017**



**Domingo Enrique GONZALEZ**  
 Subdirector General de Despacho,  
 Control y Registro - S.L. y T.

**36 - 14 20**

Coordenadas Gauss-Kruger

Seq.	X	Y
118	4.074.000	2.584.400
119	4.074.000	2.583.100
120	4.074.000	2.581.100
121	4.075.300	2.581.800
122	4.082.000	2.581.600
123	4.082.000	2.577.500
124	4.083.350	2.577.500
125	4.083.350	2.577.000
126	4.087.300	2.577.000
127	4.097.300	2.578.300
128	4.093.000	2.578.300
129	4.093.000	2.578.300
130	4.094.000	2.578.300
131	4.094.000	2.578.300
132	4.095.500	2.578.000
133	4.095.500	2.578.000
134	4.097.000	2.578.000
135	4.097.300	2.578.300
136	4.101.700	2.578.300

Superficie aproximada: 280,9 km²

Coordenadas Gauss-Kruger

Seq.	X	Y
79	4.114.000	2.620.000
80	4.115.000	2.620.000
81	4.115.000	2.624.000
82	4.115.000	2.624.000
83	4.115.000	2.625.400
84	4.117.600	2.625.400
85	4.117.600	2.628.000
86	4.119.000	2.628.000
87	4.119.000	2.632.000
88	4.117.150	2.632.000
89	4.117.150	2.630.000
90	4.110.000	2.630.000
91	4.110.000	2.631.000
92	4.109.000	2.632.000
93	4.108.000	2.632.000
94	4.120.000	2.632.000
95	4.120.000	2.631.000
96	4.128.100	2.631.000
97	4.128.100	2.630.100
98	4.128.100	2.630.100
99	4.128.100	2.628.000
100	4.134.100	2.628.000
101	4.134.100	2.626.000
102	4.136.200	2.626.000
103	4.136.200	2.626.000
104	4.136.100	2.626.000
105	4.136.100	2.622.000
106	4.142.000	2.622.000
107	4.142.000	2.621.000
108	4.144.000	2.621.000
109	4.144.000	2.621.000
110	4.144.100	2.625.300
111	4.144.100	2.625.000
112	4.144.100	2.625.000
113	4.144.100	2.625.000
114	4.142.000	2.625.000
115	4.142.000	2.626.000
116	4.140.000	2.626.000
117	4.140.000	2.626.000
118	4.138.100	2.630.000
119	4.138.100	2.630.000
120	4.140.000	2.630.000
121	4.140.000	2.634.000
122	4.142.000	2.634.000
123	4.142.000	2.631.000
124	4.140.000	2.630.000
125	4.140.000	2.630.000
126	4.149.000	2.630.000
127	4.149.000	2.628.400
128	4.148.000	2.623.000
129	4.148.000	2.621.000
130	4.152.000	2.623.000
131	4.152.000	2.621.000
132	4.154.000	2.621.000
133	4.154.000	2.620.700
134	4.155.700	2.622.700
135	4.155.700	2.622.000
136	4.156.000	2.624.000
137	4.156.000	2.624.000
138	4.152.000	2.624.000
139	4.152.000	2.625.400
140	4.152.000	2.625.400
141	4.152.000	2.616.000
142	4.150.700	2.616.000
143	4.150.700	2.613.000
144	4.152.100	2.613.000
145	4.151.100	2.612.000
146	4.154.100	2.612.000
147	4.154.100	2.608.000
148	4.150.000	2.608.000
149	4.150.000	2.604.000
150	4.150.000	2.604.000
151	4.150.000	2.602.000
152	4.154.000	2.602.000

Superficie aproximada: 1.180,1 km²

**13. AREA CAJAMA**  
 (Plataforma continental)

Seq.	X	Y
1	4.184.000	2.804.000
2	4.181.300	2.804.000
3	4.181.300	2.803.750
4	4.187.150	2.804.750
5	4.187.150	2.804.000
6	4.182.100	2.804.000
7	4.184.100	2.804.350
8	4.184.000	2.804.350
9	4.184.000	2.804.000
10	4.180.000	2.804.000
11	4.180.000	2.804.000
12	4.144.000	2.804.000
13	4.144.000	2.805.000
14	4.138.000	2.804.000
15	4.130.000	2.804.000
16	4.132.000	2.804.000
17	4.132.000	2.802.000
18	4.130.000	2.802.000
19	4.130.000	2.800.000
20	4.137.300	2.800.000
21	4.137.300	2.800.000
22	4.135.000	2.800.000
23	4.135.000	2.800.000
24	4.132.300	2.800.000
25	4.132.300	2.800.000
26	4.132.700	2.800.000
27	4.132.700	2.801.000
28	4.132.000	2.801.000
29	4.133.000	2.802.000
30	4.133.100	2.802.000
31	4.133.100	2.804.000
32	4.133.300	2.804.000
33	4.133.300	2.807.750
34	4.134.250	2.807.750
35	4.134.250	2.810.000
36	4.135.000	2.810.000
37	4.135.000	2.810.000
38	4.138.000	2.810.000
39	4.138.000	2.810.000
40	4.138.000	2.810.000
41	4.138.000	2.810.000
42	4.138.100	2.822.000
43	4.138.100	2.824.350
44	4.138.000	2.824.350
45	4.139.000	2.824.350
46	4.134.000	2.822.000
47	4.134.000	2.821.150
48	4.132.100	2.821.150
49	4.132.100	2.820.000
50	4.131.000	2.820.000
51	4.131.000	2.818.400
52	4.131.000	2.818.400
53	4.132.000	2.818.000
54	4.132.000	2.816.000
55	4.136.000	2.816.000
56	4.136.000	2.816.000
57	4.132.000	2.813.000
58	4.132.000	2.813.000
59	4.132.000	2.809.000
60	4.132.000	2.809.000
61	4.132.000	2.808.100
62	4.117.000	2.804.000
63	4.117.000	2.804.000
64	4.114.000	2.804.000
65	4.114.000	2.806.000
66	4.114.000	2.806.000
67	4.114.000	2.810.000
68	4.118.000	2.810.000
69	4.118.000	2.812.000
70	4.113.000	2.812.000
71	4.113.000	2.812.350
72	4.111.300	2.813.350
73	4.111.300	2.814.000
74	4.111.000	2.814.000
75	4.111.000	2.816.000
76	4.112.000	2.816.000
77	4.112.000	2.816.000
78	4.114.000	2.816.000

**D. CUENCA GOLFO SAN JORGE**  
 a. Terminal de Estabilización  
 B. COM - V  
 (Pta. del Chubut)

Coordenadas Gauss-Kruger

Seq.	X	Y
1	5.300.000	2.560.000
2	5.100.000	2.450.000
3	5.100.000	2.450.000
4	5.300.000	2.450.000

Superficie aproximada: 30.000 km²

**F. CUENCA MARINA AUSTRAL**  
 a. Terminal de Estabilización  
 I. AREA I CUENCA AUSTRAL  
 Sector DRAGON-SPICA

Coordenadas Gauss-Kruger

Seq.	X	Y
1	4.154.100	2.809.000
2	4.154.100	2.808.000

**ES COPIA**

**Domingo Enrique GONZALEZ**  
 Subdirector General de Despacho,  
 Control y Registro - S.L. y T.

G.T.F.  
**CONVENIO REGISTRADO**  
**BAJO N° 17990**  
**FECHA 01 SEP 2017**

36-14 21

Domingo Enrique GONZALEZ  
 Subdirector General de Despacho,  
 Control y Registro - S.L. y T.

Coordenadas Gauss-Kruger

Eq.	X	Y
3	4.188.100	2.870.000
4	4.184.400	2.870.000
5	4.184.400	2.871.100
6	4.183.300	2.871.100
7	4.183.300	2.872.700
8	4.182.500	2.872.700
9	4.182.500	2.873.700
10	4.181.800	2.873.700
11	4.181.800	2.875.200
12	4.180.700	2.875.200
13	4.180.700	2.876.000
14	4.148.900	2.876.000
15	4.148.900	2.876.900
16	4.148.900	2.876.900
17	4.148.100	2.876.900
18	4.148.100	2.878.000
19	4.148.100	2.878.000
20	4.148.000	2.878.000
21	4.148.000	2.879.000
22	4.148.300	2.879.000
23	4.144.300	2.881.200
24	4.144.300	2.882.300
25	4.143.800	2.882.300
26	4.143.800	2.883.200
27	4.141.900	2.883.200
28	4.141.900	2.884.000
29	4.140.500	2.884.000
30	4.140.500	2.885.700
31	4.133.300	2.885.700
32	4.133.300	2.881.100
33	4.138.400	2.881.100
34	4.138.400	2.880.000
35	4.139.800	2.880.000
36	4.139.800	2.880.000
37	4.143.800	2.879.000
38	4.143.800	2.879.000
39	4.143.800	2.877.800
40	4.143.800	2.877.800
41	4.143.800	2.878.300
42	4.144.300	2.878.300
43	4.146.700	2.875.700
44	4.146.700	2.880.000
45	4.147.400	2.880.000
46	4.147.400	2.880.000
47	4.148.300	2.880.000
48	4.148.300	2.884.000
49	4.148.300	2.883.000
50	4.148.300	2.883.000
51	4.181.600	2.881.700
52	4.181.600	2.881.700
53	4.181.500	2.883.300
54	4.181.500	2.883.300
55	4.188.300	2.883.300
56	4.188.300	2.883.950
57	4.188.100	2.883.950

Superficie aproximada: 108,42 km²

Sector CASTOR

Coordenadas Gauss-Kruger

Eq.	X	Y
1	4.137.600	2.882.750
2	4.138.800	2.882.750
3	4.138.800	2.884.400
4	4.137.400	2.884.400
5	4.137.400	2.883.200
6	4.139.400	2.883.200
7	4.139.400	2.880.300
8	4.139.400	2.880.400
9	4.138.800	2.880.400
10	4.137.700	2.880.800
11	4.137.700	2.880.800
12	4.137.700	2.880.450
13	4.137.100	2.880.450
14	4.137.100	2.870.400
15	4.138.700	2.870.400
16	4.138.700	2.870.450
17	4.138.000	2.870.850
18	4.138.000	2.871.700
19	4.138.000	2.871.700
20	4.138.000	2.872.300
21	4.138.000	2.872.300
22	4.138.400	2.870.400
23	4.138.400	2.870.400
24	4.138.400	2.868.100
25	4.138.000	2.868.100
26	4.138.000	2.868.000
27	4.138.000	2.868.000
28	4.138.000	2.867.100
29	4.132.000	2.868.000
30	4.132.000	2.868.000
31	4.132.300	2.868.000
32	4.137.600	2.861.800

Superficie aproximada: 38,98 km²

Sector TUCAN

Coordenadas Gauss-Kruger

Eq.	X	Y
1	4.138.500	2.888.100
2	4.138.500	2.888.100

Coordenadas Gauss-Kruger

Eq.	X	Y
3	4.112.000	2.888.800
4	4.118.300	2.888.800
5	4.118.300	2.888.850
6	4.118.900	2.888.850
7	4.118.900	2.888.700
8	4.117.500	2.888.700
9	4.117.500	2.870.600
10	4.116.400	2.870.600
11	4.116.400	2.868.300
12	4.116.800	2.868.300
13	4.116.800	2.868.500
14	4.118.000	2.868.500
15	4.118.400	2.868.850
16	4.118.000	2.868.850
17	4.118.800	2.867.150
18	4.120.800	2.867.150

Superficie aproximada: 11,88 km²

Sector LINCE

Coordenadas Gauss-Kruger

Eq.	X	Y
1	4.105.300	2.984.400
2	4.105.300	2.984.400
3	4.103.000	2.984.800
4	4.102.800	2.984.800
5	4.100.600	2.982.900
6	4.101.800	2.982.900
7	4.101.800	2.982.200
8	4.102.700	2.982.200
9	4.102.700	2.981.000
10	4.105.300	2.981.000

Superficie aproximada: 12,23 km²

Sector VELA

Coordenadas Gauss-Kruger

Eq.	X	Y
1	4.081.400	2.888.850
2	4.080.800	2.888.850
3	4.080.800	2.889.400
4	4.080.800	2.889.400
5	4.080.800	2.889.400
6	4.048.800	2.889.100
7	4.048.800	2.881.400
8	4.048.800	2.882.300
9	4.048.800	2.882.300
10	4.048.800	2.882.300
11	4.048.800	2.882.300
12	4.048.800	2.882.300
13	4.048.800	2.882.300
14	4.048.800	2.880.800
15	4.048.800	2.880.800
16	4.048.800	2.882.050
17	4.080.800	2.882.050
18	4.081.400	2.888.800

Superficie aproximada: 23,53 km²

NOTA: Las coordenadas están sujetas a ajuste según normativa.

- ANEXO II**
- a. CONCESIONES (RECONFERIARIAS)**
1. AREA RAMOS (Pto. de Salta) Decreto 99 (14/1/91).
  2. AREA ACAMDUCCO (Pto. de Salta) Decreto 3178 (21/10/91).
- b. Concesiones (Reconferiarias)**
1. AREA CACHEUTA (Pto. de Misiones) Decreto 1789 (6/9/90).
  2. AREA ATANSQUI (Pto. de Misiones) Decreto 1771 (6/9/90).
  3. AREA LOS TORDILLOS OESTE (Pto. de Misiones) Decreto 1895 (16/8/91).
- A - CIRCUNSCRIPCIONES**
- a. Concesiones (Reconferiarias)**
1. AREA PAGUAZU (Pto. de Salta) Decreto 1888 (18/8/91).
  2. AREA AGUA BLANCA (Pto. de Salta) Decreto 844 (12/4/91).
  3. AREA VINALAR (Pto. de Salta) Decreto 843 (12/4/91).
  4. AREA PUESTO GUARDIAN (Pto. de Salta) Decreto 1898 (16/8/91).
  5. AREA BELVA MARA (Pto. de Formosa) Decreto 140 (16/1/92).
  6. AREA EL CHIVIL (Pto. de Formosa) Decreto 1708 (6/9/90).
  7. AREA BARRIL (Pto. de Formosa) Decreto 1897 (16/8/91).
- B - CIRCUNSCRIPCIONES**
- a. Concesiones (Reconferiarias)**
1. AREA REFUGIO TUPUNGATO (Pto. de Misiones) Decreto 95 (14/1/91).
  2. AREA RIO TUNUYAR (Pto. de Misiones) Decreto 89 (14/1/91).
  3. AREA PIEDRAS COLORADAS-ESTRELLA (Pto. de Misiones) Decreto 88 (14/1/91).

ES COPIA

Domingo Enrique GONZALEZ  
 Subdirector General de Despacho,  
 Control y Registro - S.L. y T.

G. T. F.  
**CONVENIO REGISTRADO**  
 BAJO N° **17990**  
 FECHA **01 SEP 2017**

**Domingo Enrique GONZALEZ**  
 Subdirector General de Despacho,  
 Control y Registro - S.L. y T.

**36 - 14 22**

**C - CUENCA RIVERA**

**a. Concesiones Recreacionales**

1. AREA EL SOMBRADO (Pcia. de Montevideo) Decreto 1796 (8/9/90).
2. AREA ATUEL NORTE (Pcia. de Montevideo) Decreto 1788 (8/9/90).
3. AREA PUESTO ROJAS (Pcia. de Montevideo) Decreto 144 (16/1/92).
4. AREA LINDERO DE PIEDRA (Pcia. de Montevideo) Decreto 1893 (16/8/91).
5. AREA AGUA BOTADA (Pcia. de Montevideo) Decreto 141 (16/1/92).
6. AREA EL MARIANO (Pcia. de Montevideo) Decreto 1788 (8/9/90).
7. AREA CAJON DE LOS CABALLOS (Pcia. de Montevideo) Decreto 1770 (8/9/90).
8. AREA SIERRA AZUL SUR (Pcia. de Montevideo) Decreto 1893 (16/8/91).
9. AREA FUYILLA DEL HUANCAN (Pcia. de Montevideo) Decreto 1788 (8/9/90).
10. AREA ANTIPLANCIE DEL PAVUN (Pcia. de Montevideo) Decreto 1601 (16/8/91).
11. AREA CENTRO ESTE (Pcia. de Rio Negro) Decreto 41 (7/1/91).
12. AREA CATRES VIEJO (Pcia. de Rio Negro y del Neuquen) Decreto 43 (7/1/91).
13. AREA DEL SANTIAGUERO (Pcia. de Rio Negro y del Neuquen) Decreto 1784 (8/9/90) y modificatorio 2727 (2/12/90).
14. AREA JACOBEL DE LOS MACHOS (Pcia. de La Pampa y Rio Negro) Decreto 1799 (8/9/90).
15. AREA BALADA DEL PALO (Pcia. del Neuquen) Decreto 1788 (8/9/90).
16. AREA LA AMARCA CHICA (Pcia. del Neuquen) Decreto 1800 (16/8/91).
17. AREA LA CALERA (Pcia. del Neuquen) Decreto 143 (16/1/92).
18. AREA LOMA GUADALUPE (Pcia. de Rio Negro) Decreto 1688 (16/8/91).
19. AREA AGUA BALADA (Pcia. de Rio Negro) Decreto 1788 (8/9/90).
20. AREA AGUADA VILLAMUEVA (Pcia. del Neuquen) Decreto 1807 (16/8/91).
21. AREA AGUADA BAQUALES (Pcia. del Neuquen) Decreto 1788 (8/9/90).
22. AREA LOS BASTOS (Pcia. del Neuquen) Decreto 43 (7/1/91).
23. AREA AGUA DEL CAJON (Pcia. del Neuquen) Decreto 43 (7/1/91).
24. AREA ESTACION FERNANDEZ ORO (Pcia. de Rio Negro) Decreto 1608 (16/8/91).
25. AREA PUESTO TOUQUET (Pcia. del Neuquen) Decreto 143 (16/1/92).
26. AREA EL PORTINER (Pcia. del Neuquen) Decreto 1788 (8/9/90).
27. AREA EL SAUCE (Pcia. del Neuquen) Decreto 1787 (8/9/90).

**b. Concesiones Recreacionales**

1. AREA CARADON AMARILLO (Pcia. de Montevideo) Decreto 98 (14/1/91).
2. AREA CATRES OESTE (Pcia. de Rio Negro) Decreto 2181 (16/10/91).
3. AREA MEDIANERA (Pcia. de Rio Negro) Decreto 98 (14/1/91).
4. AREA 98 DE MAYO-MEDANITO S.E. (Pcia. de Rio Negro y La Pampa) Decreto 2184 (16/10/91).

**5. AREA ENTRE LOMAS (Pcia. de Rio Negro y del Neuquen) Decreto 97 (14/1/91).**

6. AREAS RINCONADA-PUERTO MORALES SUR (Pcia. de Rio Negro y La Pampa) Decreto 98 (14/1/91).
7. AREA LINDERO ATRAVEZADO (Pcia. del Neuquen) Decreto 2172 (21/10/91).
8. AREA CENTENARIO (Pcia. del Neuquen) Decreto 81 (14/1/91).
9. AREA AL NORTE DE LA DORSAL (Pcia. del Neuquen) Decreto 98 (14/1/91).
10. AREA ANTICLINAL CAMPAMENTO (Pcia. del Neuquen) Decreto 88 (14/1/91).
11. AREA NEUQUEN DEL MEDIO (Pcia. del Neuquen) Decreto 2173 (21/10/91).
12. AREA AL SUR DE LA DORSAL (Pcia. del Neuquen) Decreto 2188 (16/10/91).

**D - CUENCA GOLFO SAN JORGE**

**a. Concesiones Recreacionales**

1. AREA RESTINGO ALI (Pcia. de Chubut) Decreto 1788 (8/9/90).
2. AREA CALEYA CORDOVA (Pcia. de Chubut) Decreto 1888 (16/8/91).
3. AREA BELLA VISTA OESTE (Pcia. de Chubut) Decreto 1888 (16/8/91).
4. AREA CARADON RABRIZ (Pcia. de Chubut) Decreto 1884 (16/8/91).
5. AREA BARRANCA YANKOWSKY (Pcia. de Santa Cruz) Decreto 1699 (16/8/91).
6. AREA TRES PICOS (Pcia. de Santa Cruz) Decreto 1788 (8/9/90).
7. AREA MESETA ESPIROBA (Pcia. de Santa Cruz) Decreto 1778 (8/9/90).
8. AREA PIEDRA CLAYADA (Pcia. de Santa Cruz) Decreto 1900 (16/8/91).
9. AREA LAS MERAS (Pcia. de Santa Cruz) Decreto 1800 (16/8/90).
10. AREA CARADON LEON (Pcia. de Santa Cruz) Decreto 1788 (8/9/90).
11. AREA CARADON MINERALES (Pcia. de Santa Cruz) Decreto 1900 (16/8/91).
12. AREA BLOQUE 127 (Pcia. de Santa Cruz) Decreto 1788 (8/9/90).
13. AREA CERVO OYERO (Pcia. de Santa Cruz) Decreto 1782 (8/9/90).

**b. Concesiones Recreacionales**

1. AREA MARIETALES DENTR (Pcia. de Chubut) Decreto 93 (14/1/91).
2. AREA ANTICLINAL GRANDES-CERRO DRAGON (Pcia. de Chubut y Santa Cruz) Decreto 98 (14/1/91).
3. AREA PAMPA DEL CASTILLO-LA GUITARRA (Pcia. de Chubut) Decreto 2174 (21/10/91).
4. AREA CERRO VENCERLAO (Pcia. de Santa Cruz) Decreto 97 (14/1/91).
5. AREA PIEDRA CLAYADA (Pcia. de Santa Cruz) Decreto 97 (14/1/91).
6. AREAS MESETA ESPIROBA-CARADON SECO (Pcia. de Santa Cruz) Decreto 94 (14/1/91).
7. AREA EL CONDON (Pcia. de Santa Cruz) Decreto 2183 (16/10/91).
8. AREA BOLIVEL RAIRE-EL YALLE (Pcia. de Santa Cruz) Decreto 2183 (16/10/91).

**E - CUENCA ANDALUZ**

**a. Concesiones Recreacionales**

1. AREA LAQUINA DE LOS CAPONES (Pcia. de Santa Cruz) Decreto 638 (12/4/91).
2. AREA CAMPO BREMEN (Pcia. de Santa Cruz) Decreto 638 (12/4/91).
3. AREA LA TERRAZA (Pcia. de Santa Cruz) Decreto 638 (12/4/91).
4. AREA MOY AIKE (Pcia. de Santa Cruz) Decreto 638 (12/4/91).
5. AREA BANCROSTOBAL (Pcia. de Santa Cruz) Decreto 1882 (16/8/91).
6. AREA PALERMO ANE (Pcia. de Santa Cruz) Decreto 1882 (16/8/91).

**A - CUENCA NOROCCIDENTAL**

**a. Concesiones Recreacionales**

1. AREA PAQUAZU (Pcia. de Salta)

Eq.	X	Y
1	LIM. INT. ARC. BOLIVIANO	4.480.000
2	7.850.000	4.480.000
3	7.360.000	4.434.223
4	LIM. INT. ARC. BOLIVIANO	4.442.500

Superficie aproximada: 178,1 ha

2. AREA AGUA BLANCA (Pcia. de Salta)

Eq.	X	Y
1	7.488.930	4.384.370
2	7.474.300	4.337.648
3	7.478.800	4.284.888
4	7.487.190	4.358.488

CONTINUA POR LIMITE INTERNACIONAL RIO BELLAERD HASTA ESQUINERO 1

Superficie aproximada: 41,8 ha

LOS ESQUINEROS 1 Y 4 ESTAN DEFINIDOS POR LA INTERSECCION DE LAS RECTAS QUE PASANDO POR LOS ESQUINEROS 1 Y 3 CON AZIMUT NN 22° 17' 39" Y 22° 18' 35" RESPECTIVAMENTE, CORTAN AL LIMITE INTERNACIONAL.

3. AREA EL VINALAR (Pcia. de Salta)

Eq.	X	Y
1	7.378.000	4.480.000
2	7.380.000	4.480.000
3	7.380.000	4.480.000
4	7.342.800	4.480.000
5	7.342.800	4.428.000
6	7.378.000	4.428.000

Superficie aproximada: 1.008,0 ha

4. AREA PUESTO GUARDIAN (Pcia. de Salta)

Eq.	X	Y
1	7.385.000	4.428.000
2	7.331.800	4.428.000
3	7.331.800	4.388.300
4	7.388.000	4.388.300

Superficie aproximada: 1.221,7 ha

5. AREA SELVA MARIA (Pcia. de Formosa)

Eq.	X	Y
1	LIM. INT. ARC. PARAGUAYO	4.580.800

CONTINUA POR LIMITE INTERNACIONAL ARGENTINO PARAGUAYO HASTA ESQUINERO 8

**ES COPIA**

**Domingo Enrique GONZALEZ**  
 Subdirector General de Despacho,  
 Control y Registro - S.L. y T.

G. T. F.  
**CONVENIO REGISTRADO**  
 BAJO N° **17.990**  
 FECHA **01 SEP 2017**

**36 - 14 23**

**Domingo Enrique GONZALEZ**  
 Subdirector General de Despacho,  
 Control y Registro - S.L. y T.

**Coordenadas Gauss-Krüger**

Eq.	X	Y
2	7.480.000	LIM. INT. ARG. - PARAGUAYO
3	7.480.000	4.590.500

Superficie aproximada: 397,0 km²

**6. AREA EL CHIVIL**  
 (Pcia. de Formosa)

Eq.	X	Y
1	7.450.000	4.596.500
2	7.428.000	4.596.500
3	7.428.000	4.573.000
4	7.450.000	4.573.000

Superficie aproximada: 283,0 km²

**7. AREA BURUBI**  
 (Pcia. de Formosa)

Eq.	X	Y
1	7.426.000	4.597.000
2	7.400.000	4.597.000
3	7.400.000	4.596.500
4	7.426.000	4.596.500

Superficie aproximada: 397,5 km²

**8. Concordancia (Barrancas)**

**1. AREA RAMOS**  
 (Pcia. de Salta)

Eq.	X	Y
1	7.500.000	4.394.000
2	7.475.350	4.397.000
3	7.475.350	4.391.950
4	7.479.800	4.391.950
5	7.479.800	4.378.500
6	7.500.000	4.378.500

Superficie aproximada: 523,2 km²

**2. ACAMBUCCO**  
 (Pcia. de Salta)

Eq.	ACAMBUCCO I		ACAMBUCCO II	
	X	Y	X	Y
1	7.598.125	4.408.800	7.598.207	4.429.901
2	7.538.300	4.408.800	7.583.808	4.417.017
3	7.538.300	4.401.300	7.523.808	4.413.850
4	7.514.300	4.401.300	7.500.000	4.408.000
5	7.514.300	4.388.800	7.500.000	4.404.000
6	7.500.000	4.388.800	7.388.400	4.408.000
7	7.500.000	4.381.900	7.550.008	4.416.800
8	7.514.300	4.381.900	7.588.173	4.410.800
9	7.514.300	4.393.800	CONTINUA POR LIMITE INTERNACIONAL HASTA EQUIDISTANCIA 1	
10	7.538.300	4.393.800	CONTINUA POR LIMITE INTERNACIONAL HASTA EQUIDISTANCIA 1	
11	7.538.300	4.399.366	CONTINUA POR LIMITE INTERNACIONAL HASTA EQUIDISTANCIA 1	
12	7.568.916	4.399.366	CONTINUA POR LIMITE INTERNACIONAL HASTA EQUIDISTANCIA 1	

Sup. aprox.: 630,0 km²

Sup. aprox.: 558,9 km²

Superficie aproximada total: 1.188,9 km²

**9. CUENCA CUYANA**

**a. Concordancia (Barrancas)**

**1. AREA CACHEUTA**  
 (Pcia. de Mendoza)

**Coordenadas Gauss - Krüger**

Eq.	X	Y
1	6.241.700	2.498.600
2	6.230.000	2.502.000
3	6.225.810	2.498.000
4	6.227.700	2.498.700
5	6.224.500	2.490.200
6	6.220.500	2.490.200
7	6.218.000	2.490.700
8	6.218.300	2.487.400
9	6.207.300	2.477.700

Superficie aproximada: 207 km²

**ES COPIA**

**Domingo Enrique GONZALEZ**  
 Subdirector General de Despacho,  
 Control y Registro - S.L. y T.

**2. AREA ATAMISQUI**  
 (Pcia. de Mendoza)

Eq.	X	Y
1	6.217.800	2.523.800
2	6.218.000	2.523.800
3	6.222.000	2.524.000
4	6.222.000	2.524.000
5	6.227.000	2.528.000
6	6.224.000	2.528.000
7	6.224.000	2.544.000
8	6.272.000	2.544.000
9	6.272.000	2.520.000
10	6.306.700	2.518.300
11	6.306.700	2.514.700
12	6.315.800	2.518.175
13	6.315.800	2.517.800
14	6.317.800	2.517.800

Superficie aproximada: 428,8 km²

**3. AREA LOS TORCILLOS DESTE**  
 (Pcia. de Mendoza)

Eq.	X	Y
1	6.299.870	3.417.000
2	6.222.785	3.417.000
3	6.221.092	3.381.830
4	6.290.500	3.381.830
5	6.290.500	3.394.200

Superficie aproximada: 2.092,8 km²

**b. Concordancia (Barrancas)**

**1. AREA REFUGIO-TUPUNGATO**  
 (Pcia. de Mendoza)

Eq.	X	Y
1	6.324.900	2.492.400
2	6.319.000	2.492.400
3	6.319.000	2.495.400
4	6.328.300	2.495.400
5	6.314.000	2.494.200
6	6.314.000	2.492.000
7	6.317.000	2.499.800
8	6.320.900	2.490.200
9	6.324.900	2.490.200

Superficie aproximada: 27,4 km²

**2. AREA RIO TUNUYAN**  
 (Pcia. de Mendoza)

Eq.	X	Y
1	6.330.000	2.530.000
2	6.316.000	2.530.000
3	6.316.000	2.523.500
4	6.317.500	2.523.500
5	6.320.000	2.527.500

Superficie aproximada: 21,0 km²

**3. AREA PIEDRAS COLORADAS-ESTRUCTURA INTERMEDIA**  
 (Pcia. de Mendoza)

Eq.	X	Y
1	6.325.810	2.498.600
2	6.317.800	2.508.000
3	6.314.300	2.501.300
4	6.310.000	2.498.400
5	6.314.000	2.490.000
6	6.314.000	2.494.000
7	6.318.300	2.498.400
8	6.319.000	2.498.400
9	6.319.000	2.495.400
10	6.324.900	2.492.400
11	6.324.500	2.490.200
12	6.327.700	2.495.700

Superficie aproximada: 108,4 km²

**C. CUENCA BUENOS AIRES**

**a. Concordancia (Barrancas)**

**1. AREA EL BOSMEADO**  
 (Pcia. de Mendoza)

**Coordenadas Gauss-Krüger**

Eq.	X	Y
1	6.123.400	2.487.000
2	6.128.800	2.487.000
3	6.128.800	2.487.000


Superficie aproximada: 207 km²



G. T. F.  
**CONVENIO REGISTRADO**  
 BAJO N° **17.990**  
 FECHA **01 SEP 2017**

**Domingo Enrique GONZALEZ**  
 Subdirector General de Despacho,  
 Control y Registro - S.L. y T.

36 - 14 24



**Coordenadas Gauss-Kruger**

Eq.	X	Y
4	6.130.800	Intersec. Rio Abaco
5	6.130.800	2.448.000
6	6.133.400	2.448.000

Superficie aproximada: 285,6 km²

**2. AREA ATUEL NORTE**  
 (Pcia. de Mercedes)

Eq.	X	Y
1	6.120.000	2.467.000
2	6.093.000	2.467.000
3	6.093.000	2.440.000
4	6.118.300	2.440.000
5	6.118.300	INTERSECCION R. ATUEL
6	6.120.000	CONTINUA POR RIO ATUEL HASTA ESQUINERO O INTERSECCION R. ATUEL

Superficie aproximada: 702,7 km²

**3. AREA PUERTO ROJAS**  
 (Pcia. de Mercedes)

Eq.	X	Y
1	6.110.000	2.440.000
2	6.080.000	2.440.000
3	6.080.000	2.422.000
4	6.088.000	2.422.000
5	6.088.000	2.434.000
6	6.110.000	2.434.000

Superficie aproximada: 180,0 km²

**4. AREA LINDERO DE PIEDRA**  
 (Pcia. de Mercedes)

Eq.	X	Y
1	6.093.000	2.478.000
2	6.090.000	2.478.000
3	6.090.000	2.482.000
4	6.078.000	2.482.000
5	6.078.000	2.460.000
6	6.093.000	2.460.000

Superficie aproximada: 376,6 km²

**5. AREA AGUA BOTADA**  
 (Pcia. de Mercedes)

Eq.	X	Y
1	6.060.000	2.441.000
2	6.047.000	2.441.000
3	6.047.000	2.448.200
4	6.024.000	2.448.200
5	6.024.000	2.442.400
6	6.028.000	2.442.400
7	6.028.000	2.436.000
8	6.060.000	2.436.000

Superficie aproximada: 308,2 km²

**6. AREA EL MANZANO**  
 (Pcia. de Mercedes)

Eq.	X	Y
1	6.014.200	2.436.000
2	6.007.000	2.436.000
3	6.007.000	2.427.000
4	6.000.000	2.427.000
5	6.000.000	2.442.000
6	6.007.000	2.442.000
7	6.007.000	2.460.000
8	6.001.000	2.460.000
9	6.001.000	2.440.000
10	6.000.000	2.440.000
11	6.000.000	2.431.200
12	6.002.000	2.431.200
13	6.002.000	2.424.000
14	6.014.200	2.424.000

Superficie aproximada: 800,3 km²

**7. AREA CAJON DE LOS CABALLOS**  
 (Pcia. de Mercedes)

Eq.	X	Y
1	6.028.400	2.488.000
2	6.000.000	2.488.000
3	6.000.000	2.472.000

**Coordenadas Gauss-Kruger**

Eq.	X	Y
4	5.998.000	2.472.000
5	5.998.000	2.460.000
6	5.997.000	2.460.000
7	5.997.000	2.448.000
8	5.998.000	2.460.000
9	5.998.000	2.460.000
10	5.998.000	2.470.000
11	5.998.000	2.470.000
12	5.998.000	2.470.000

Superficie aproximada: 884,8 km²

**8. AREA SIERRA AZUL SUR**  
 (Pcia. de Mercedes)

Eq.	X	Y
1	5.992.000	2.421.200
2	5.990.000	2.421.200
3	5.990.000	2.428.000
4	5.990.000	2.428.000
5	5.990.000	2.423.400
6	5.992.000	2.423.400

Superficie aproximada: 190,3 km²

**9. AREA PUNTILLA DEL HINICAN**  
 (Pcia. de Mercedes)

Eq.	X	Y
1	5.990.000	2.440.000
2	5.990.000	2.440.000
3	5.990.000	2.428.000
4	5.990.000	2.428.000

Superficie aproximada: 240,0 km²

**10. AREA ALTIPLANICIE DEL PATUN**  
 (Pcia. de Mercedes)

Eq.	X	Y
1	5.950.000	2.488.000
2	5.950.000	2.488.000
3	5.950.000	2.488.000
4	5.950.000	2.488.000

Superficie aproximada: 500,0 km²

**11. AREA CENTRO ESTE**  
 (Pcia. de Rio Negro)

Eq.	X	Y
1	5.829.001	2.699.514
2	5.824.100	2.699.715
3	5.820.000	2.811.554
4	5.820.000	2.808.000
5	5.812.400	2.808.000
6	5.812.400	2.878.848
7	5.810.400	2.878.388
8	5.810.400	2.878.388
9	5.808.000	2.878.388
10	5.828.400	2.881.888
11	5.825.000	2.881.888
12	5.824.100	2.881.888
13	5.824.100	2.887.000
14	5.828.000	2.880.000
15	5.827.000	2.880.000

Superficie aproximada: 347,1 km²

**12. AREA CATROEL VIEJO**  
 (Pcia. de Rio Negro y del Neuquen)

Eq.	X	Y
1	5.812.300	2.881.800
2	5.800.000	2.881.800
3	5.800.000	2.897.000
4	5.802.300	2.897.000
5	5.798.000	2.885.878
6	5.798.000	2.881.200
7	5.810.400	2.881.200
8	5.810.400	2.878.388
9	5.812.400	2.878.388
10	5.812.400	2.886.000
11	5.812.300	2.886.000

Superficie aproximada: 484,5 km²

**ES COPIA**

**Domingo Enrique GONZALEZ**  
 Subdirector General de Despacho,  
 Control y Registro - S.L. y T.

G. T. F.  
**CÓNVENIO REGISTRADO**  
 BAJO N° 17990  
 FECHA 01 SEP 2017

36 - 14 25

Domingo Enrique GONZALEZ  
 Subdirector General de Despacho,  
 Control y Registro - S.L. y T.

**13. AREA EL SANTIAGO**  
(Pcta. de R. Negro y del Nequeñ)

Eq.	X	Y
1	5.796.000	2.586.600
2	5.786.000	2.586.600
3	5.786.000	2.584.800
4	5.782.200	2.584.800
5	5.781.300	2.602.300
6	5.786.300	2.602.300
7	5.786.300	2.585.800
8	5.786.000	2.581.200

Superficie aproximada: 623,4 km²

**19. AREA AGUA SALADA**  
(Pcta. de Rio Negro)

Eq.	X	Y
1	5.799.200	2.610.700
2	5.733.000	2.610.700
3	5.733.000	2.590.000
4	5.745.000	2.590.000
5	5.745.000	2.596.600
6	5.783.300	2.596.600
7	5.783.300	2.591.870
8	5.783.300	2.588.000
9	5.789.300	2.588.000
10	5.786.300	2.583.800
11	5.789.300	2.580.000

Superficie aproximada: 87,7 km²

**14. AREA JAQUEL DE LOS MACHOS**  
(Pcta. de La Pampa y Rio Negro)

Eq.	X	Y
1	5.783.300	2.924.000
2	5.787.800	2.924.000
3	5.787.800	2.919.700
4	5.789.300	2.910.700
5	5.789.300	2.902.300
6	5.781.829	2.902.300
7	5.781.700	2.909.000
8	5.783.300	2.909.000

Superficie aproximada: 319,9 km²

**20. AREA AGUADA VILLANUEVA**  
(Pcta. del Nequeñ)

Eq.	X	Y
1	5.711.400	2.484.300
2	5.704.800	2.484.300
3	5.704.800	2.487.500
4	5.697.600	2.487.500
5	5.697.600	2.489.000
6	5.711.400	2.489.000

Superficie aproximada: 282,1 km²

**15. AREA BAJADA DEL PALO**  
(Pcta. del Nequeñ)

Eq.	X	Y
1	5.782.928	2.587.200
2	5.772.300	2.586.104
3	5.789.400	2.583.080
4	5.789.400	2.548.898
5	5.787.600	2.543.880
6	5.787.600	2.537.500
7	5.786.400	2.527.800
8	5.786.400	2.580.000
9	5.782.928	2.600.000

Superficie aproximada: 482,1 km²

**21. AREA AGUADA BAQUALES**  
(Pcta. del Nequeñ)

Eq.	X	Y
1	5.707.000	3.739.000
2	5.698.300	3.739.000
3	5.698.300	3.739.000
4	5.704.800	3.739.000
5	5.704.800	3.739.400
6	5.707.000	3.739.400

Superficie aproximada: 178,3 km²

**16. AREA LA AMARCA CHICA**  
(Pcta. del Nequeñ)

Eq.	X	Y
1	5.786.000	2.904.000
2	5.785.400	2.840.000
3	5.786.400	2.919.700
4	5.787.800	2.927.800
5	5.787.800	2.927.800
6	5.784.000	2.843.000
7	5.777.000	2.880.000

Superficie aproximada: 190,0 km²

**22. AREA LOS BASTOS**  
(Pcta. del Nequeñ)

Eq.	X	Y
1	5.708.800	2.843.880
2	5.698.300	2.843.880
3	5.698.300	2.843.880
4	5.694.000	2.843.880
5	5.694.000	2.843.880
6	5.708.800	2.880.000

Superficie aproximada: 282,3 km²

**17. AREA LA CALERA**  
(Pcta. del Nequeñ)

Eq.	X	Y
1	5.771.300	2.804.700
2	5.786.300	2.804.700
3	5.786.300	2.801.000
4	5.783.000	2.801.000
5	5.783.000	2.808.300
6	5.786.000	2.808.300
7	5.748.000	2.493.000
8	5.786.000	2.493.000
9	5.789.000	2.801.000
10	5.787.600	2.801.000
11	5.787.600	2.803.400
12	5.771.300	2.800.400

Superficie aproximada: 230,2 km²

**23. AREA AGUA DEL CAJON**  
(Pcta. del Nequeñ)

Eq.	X	Y
1	5.708.400	3.880.000
2	5.694.000	3.880.000
3	5.698.000	3.880.000
4	5.698.000	3.843.800
5	5.708.800	3.843.800

Superficie aproximada: 282,0 km²

**18. AREA LOMA CUADALOSA**  
(Pcta. de Rio Negro)

Eq.	X	Y
1	5.758.800	2.878.780
2	5.748.000	2.878.780
3	5.748.000	2.688.260
4	5.758.800	2.688.260

Superficie aproximada: 108,9 km²

**24. AREA ESTACION FERNANDEZ ORD**  
(Pcta. de Rio Negro)

Eq.	X	Y
1	5.696.500	2.880.000
2	5.676.750	2.880.000
3	5.676.750	2.880.300
4	5.696.500	2.880.300

Superficie aproximada: 182,3 km²

**25. AREA PUESTO TOUQUET**  
(Pcta. del Nequeñ)

Eq.	X	Y
1	5.697.000	2.497.180
2	5.672.000	2.497.180
3	5.672.000	2.489.000
4	5.697.000	2.489.000

Superficie aproximada: 182,3 km²

ES COPIA

Domingo Enrique GONZALEZ  
 Subdirector General de Despacho,  
 Control y Registro - S.L. y T.

G. T. F.  
**CONVENIO REGISTRADO**  
 BAJO N° **17990**  
 FECHA **01 SEP 2017**

36 - 14 26



**Domingo Enrique GONZALEZ**  
 Subdirector General de Despacho,  
 Control y Registro - S.L. y T.

**26. AREA EL PORVENIR**  
 (Pta. del Neuquén)

Eq.	X	Y
1	5.088.000	2.522.000
2	5.677.500	2.522.000
3	5.677.500	2.506.000
4	5.672.000	2.506.000
5	5.673.000	2.497.150
6	5.688.000	2.497.150

Superficie aproximada: 304,1 ha

**5. AREA ENTRE LOMAS**  
 (Ptas. de R. Negro y del Neuquén)

Eq.	X	Y
1	5.750.800	2.578.400
2	6.803.400	2.540.200
3	6.810.400	2.551.800
4	5.780.200	2.585.000

Superficie aproximada: 722,0 ha

**27. AREA EL BAUCE**  
 (Pta. del Neuquén)

Eq.	X	Y
1	5.846.400	2.472.800
2	5.828.544	2.483.100
3	5.818.000	2.485.200
4	5.834.200	2.485.000
5	5.837.238	2.485.000
6	5.844.401	2.484.000
7	5.836.100	2.483.300

Superficie aproximada: 604,3 ha

**6. AREAS RINCONADA-PUESTO MORALES SUR**  
 (Ptas. de Rio Negro y La Pampa)

Eq.	X	Y	RINCONADA X	Y
1	5.767.800	2.820.000	5.771.750	2.847.000
2	5.754.000	2.820.000	5.757.750	2.847.000
3	5.784.000	2.810.700	5.757.750	2.833.000
4	5.767.900	2.810.700	5.771.750	2.838.000

Sup. aprox.: 126,6 ha

Superficie total aproximada: 226,9 ha

Sup. aprox.: 210,6 ha

**h - Cosechas (Paseos/veranos)**

**1. AREA CAJONAN AMARELLO**  
 (Pta. de Mendoza)

Eq.	X	Y
1	5.930.000	2.485.000
2	5.986.700	2.485.000
3	5.885.803	2.485.000
4	5.887.829	2.485.000
5	5.994.000	2.485.000
6	5.994.000	2.485.000
7	5.909.541	2.485.415
8	5.911.877	2.485.415
9	5.918.598	2.485.437
10	5.930.378	2.485.827
11	5.930.000	2.485.000

Superficie aproximada: 1.086,9 ha

**7. AREA LINDERO ATRAVESADO**  
 (Pta. del Neuquén)

Eq.	X	Y
1	5.722.000	2.823.700
2	5.722.000	2.823.700
3	5.726.700	2.820.000
4	5.710.851	2.826.589
5	5.704.850	2.823.800
6	5.719.680	2.828.880

Superficie aproximada: 511,5 ha

**2. AREA CATRIEL OESTE**  
 (Pta. de Rio Negro)

Eq.	X	Y
1	5.829.800	2.890.000
2	5.826.500	2.890.000
3	5.824.100	2.890.000
4	5.824.100	2.891.800
5	5.828.800	2.891.800
6	5.827.000	2.891.150
7	5.828.800	2.891.150

Superficie aproximada: 48,3 ha

**8. AREA CENTENARIO**  
 (Pta. del Neuquén)

Eq.	X	Y
1	5.702.800	2.874.300
2	5.698.197	2.874.300
3	5.694.197	2.890.000
4	5.694.629	2.890.000
5	5.686.771	2.870.250
6	5.694.800	2.890.000
7	5.702.800	2.890.000

Superficie aproximada: 208,6 ha

**3. AREA MEDIANERA**  
 (Pta. de Rio Negro)

Eq.	X	Y
1	5.811.000	2.899.000
2	5.803.200	2.899.000
3	5.803.800	2.891.500
4	5.811.000	2.891.500

Superficie aproximada: 83,1 ha

**9. AREA AL NORTE DE LA DORSAL**  
 (Pta. del Neuquén)

Eq.	X	Y
1	5.704.800	2.499.800
2	5.698.200	2.499.800
3	5.694.200	2.489.820
4	5.699.489	2.487.000
5	5.697.273	2.488.091
6	5.694.000	2.488.018
7	5.694.205	2.484.238
8	5.688.298	2.484.184
9	5.697.800	2.482.200
10	5.697.800	2.487.800
11	5.704.800	2.487.800

Superficie aproximada: 281,1 ha

**4. AREA 28 DE MAYO-MEDAMITO DE**  
 (Ptas. de Rio Negro y La Pampa)

Eq.	X	Y
1	5.802.300	2.808.500
2	5.794.100	2.811.500
3	5.793.800	2.821.200
4	5.788.200	2.821.200
5	5.788.200	2.811.200
6	5.788.200	2.809.000
7	5.791.700	2.808.000
8	5.782.200	2.804.800
9	5.790.000	2.804.800
10	5.790.000	2.804.300
11	5.798.200	2.804.200
12	5.802.300	2.807.300
13	5.794.350	2.807.300
14	5.793.000	2.804.200
15	5.788.700	2.804.200

Superficie aproximada: 300,1 ha

**10. AREA ANTICUINAL CAMPAMENTO**  
 (Pta. del Neuquén)

Eq.	X	Y
1	5.692.000	2.449.000
2	5.698.000	2.448.000
3	5.698.000	2.460.000
4	5.698.000	2.460.000
5	5.678.000	2.424.400
6	5.688.000	2.423.800
7	5.692.000	2.431.000

Superficie aproximada: 520,7 ha

**ES COPIA**

**Domingo Enrique GONZALEZ**  
 Subdirector General de Despacho,  
 Control y Registro - S.L. y T.



G. T. F.  
**CONVENIO REGISTRADO**  
 BAJO N° **17990**  
 FECHA **01 SEP 2017**

**Domingo Enrique GONZALEZ**  
 Subdirector General de Despacho,  
 Control y Registro - S.L. y T.

**36-14-27**

**11. AREA NEQUEN DEL MEDIO**  
 (Pcia. del Neuquén)

Eq.	X	Y
1	5.894.000	2.534.000
2	5.898.000	2.824.000
3	5.898.000	2.518.000
4	5.894.000	2.518.000

Superficie aproximada: 48,0 km²

**12. AREA AL SUR DE LA DORSAL**  
 (Pcia. del Neuquén)

Eq.	X	Y
1	5.692.000	2.487.000
2	5.692.000	2.481.000
3	5.692.500	2.481.000
4	5.692.500	2.488.600
5	5.679.408	2.488.600
6	5.679.408	2.430.000
7	5.698.000	2.488.000
8a	5.698.000	2.487.500
9	5.697.800	2.483.280
10	5.697.800	2.488.700
11	5.698.018	2.488.700
12	5.694.800	2.482.212
13	5.697.000	2.437.570
14	5.697.000	2.448.538
15	5.699.500	2.442.500
16	5.699.500	2.443.500
17	5.698.250	2.481.700
18	5.677.500	2.481.700
19	5.677.500	2.473.500
20	5.677.500	2.486.000
21	5.698.708	2.485.000
22	5.698.708	2.480.000
23	5.692.800	2.480.000
24	5.692.800	2.486.000
25	5.697.000	2.486.000
26	5.697.000	2.497.180
27	5.673.000	2.497.180
28	5.672.000	2.802.380
29	5.668.000	2.802.380
30	5.668.000	2.808.000
31	5.690.800	2.808.000
32	5.690.800	2.498.000
33	5.698.000	2.498.000
34	5.672.000	2.473.800
35	5.672.000	2.481.800
36	5.672.000	2.484.500
37	5.698.000	2.491.500
38	5.698.000	2.494.500
39	5.698.500	2.494.500
40	5.698.500	2.484.500
41	5.690.000	2.484.500
42	5.677.500	2.808.000
43	5.677.500	2.822.000
44	5.671.500	2.822.000
45	5.671.500	2.818.000
46	5.673.500	2.814.000
47	5.673.500	2.808.000
48	5.697.180	2.822.000
49	5.699.500	2.822.000
50	5.694.500	2.818.000
51	5.694.500	2.812.250
52	5.697.180	2.812.250

Superficie aproximada: 736,7 km²

**B - CIENFOS MOLFO SAN JORDE**

**a. Delimitación Interprovincial**

**1. AREA REGISTRO ALI**  
 (Pcia. de Chubut)

Coordenadas Gauss - Krüger

Eq.	X	Y
1	4.947.000	Línea de costa
2	4.938.888	Línea de costa
3	4.938.888	3.404.300
4	4.924.300	3.398.700
5	4.918.800	3.382.100
6	4.918.800	3.398.000
7	4.913.348	3.383.843
8	4.912.348	3.379.507
9	4.920.000	Línea de costa
10	4.920.000	Línea de costa
11	4.928.700	3.339.400
12	4.941.888	3.326.180
13	4.941.888	3.382.000
14	4.941.298	3.382.000
15	4.941.530	3.379.730
16	4.929.500	3.379.730
17	4.928.200	3.388.100
18	4.928.200	3.379.500
19	4.928.200	3.379.500

Coordenadas Gauss - Krüger

Eq.	X	Y
20	4.935.000	3.378.800
21	4.936.200	3.378.800
22	4.936.200	3.378.000
23	4.938.700	3.378.800
24	4.938.800	3.374.300
25	4.935.000	3.374.300
26	4.935.000	3.372.800
27	4.938.563	3.372.794
28	4.938.693	3.376.292
29	4.948.538	3.376.038

Superficie aproximada: 400,9 km²

**2. AREA CALETA CORDOVA**  
 (Pcia. de Chubut)

Eq.	X	Y
1	4.925.731	Línea de costa
2	4.924.650	Línea de costa
3	4.924.649	3.392.887
4	4.921.918	3.390.728
5	4.922.248	3.392.813
6	4.926.427	3.397.057
7	4.928.611	3.398.877
8	4.928.674	3.381.400
9	4.931.450	3.381.400
10	4.931.857	3.383.728
11	4.921.101	3.383.728
12	4.922.911	3.388.080
13	4.922.836	3.388.281
14	4.922.492	3.398.998
15	4.922.810	3.397.180
16	4.924.268	3.397.208
17	4.924.321	3.397.511
18	4.922.475	3.397.234
19	4.922.264	3.397.683
20	4.925.374	3.399.000
21	4.928.721	3.398.887

Superficie aproximada: 42,5 km²

**3. AREA DELLA VISTA OESTE**  
 (Pcia. de Chubut)

Eq.	X	Y
1	4.922.600	3.402.800
2	4.920.000	3.408.280
3	4.920.000	3.410.080
4	4.918.800	3.410.080
5	4.918.800	3.415.000
6	4.920.000	3.415.000
7	4.920.000	Línea de costa
8	4.919.000	3.412.178
9	4.908.800	3.408.200
10	4.919.800	3.402.200
11	4.919.800	3.408.480
12	4.922.800	3.408.480

Superficie aproximada: 217,3 km²

**4. AREA CAÑADON RAMIREZ**  
 (Pcia. de Chubut)

Eq.	X	Y
1	4.917.400	Intersect. río Sanguary
2	4.917.400	Intersect. río Sanguary
3	4.917.400	Límite Interprovincial
4	4.917.400	Límite Interprovincial hasta eq. 3
5	4.913.400	3.429.300
6	4.913.400	3.429.300
7	4.913.400	3.422.900
8	4.913.400	3.422.900
9	4.917.400	3.417.000

Superficie aproximada: 372,3 km²

**5. AREA BARRANCA YANKOWSKY**  
 (Pcia. de Santa Cruz)

Eq.	X	Y
1	Límite Interprovincial	2.488.439
2	4.900.800	2.488.421
3	4.900.800	2.482.880
4	4.902.800	2.482.880
5	4.902.800	2.490.000
6	Límite Interprovincial	2.489.000
7	Límite Interprovincial	Río Sanguary
8	Contorno por río Sanguary hasta eq. 5	
9	Límite Interprovincial	Río Sanguary
10	Contorno por límite Interprovincial hasta eq. 1	

Superficie aproximada: 418,7 km²

**ES COPIA**

**Domingo Enrique GONZALEZ**  
 Subdirector General de Despacho,  
 Control y Registro - S.L. y T.

G. T. F.  
**CONVENIO REGISTRADO**  
 BAJO N° **17.990**  
 FECHA **01 SEP 2017**



**Domingo Enrique GONZALEZ**  
 Subdirector General de Despacho,  
 Control y Registro - S.L. y T.

**36 - 14 28**

**6. AREA TRES PICOS**  
 (Pcia. de Santa Cruz)

Seq.	X	Y
1	4.800.000	2.912.586
Contenido por línea de costa hasta seq. 2		
2	4.849.900	2.917.230
3	4.849.900	2.902.500
4	4.848.500	2.902.500
5	4.848.500	2.590.000
6	4.880.000	2.590.000
7	4.880.000	2.584.000
8	4.881.000	2.594.000
9	4.881.000	2.583.000
10	4.859.000	2.583.000
11	4.857.832	2.583.000

Superficie aproximada: 488,3 km²

**11. AREA CAÑADON MINERALES**  
 (Pcia. de Santa Cruz)

Seq.	X	Y
1	4.827.000	2.614.880
2	4.816.654	2.614.550
3	4.811.308	2.593.200
4	4.820.000	2.593.200
5	4.820.000	2.594.100
6	4.822.900	2.594.100
7	4.823.000	2.592.880
8	4.823.000	2.592.880
9	4.823.000	2.589.900
10	4.829.100	2.589.900
11	4.829.100	2.595.190
12	4.827.800	2.595.190
13	4.827.800	2.600.980
14	4.826.000	2.600.980
15	4.826.000	2.602.280
16	4.826.000	2.602.280

Superficie aproximada: 299,56 km²

**7. AREA MESETA ESPINOSA**  
 (Pcia. de Santa Cruz)

Seq.	X	Y
1	4.890.000	2.890.000
2	4.846.800	2.890.000
3	4.846.800	2.883.900
4	4.844.900	2.883.900
5	4.844.900	2.883.100
6	4.843.900	2.883.100
7	4.842.900	2.878.900
8	4.843.900	2.878.900
9	4.843.900	2.876.100
10	4.841.300	2.876.100
11	4.842.300	2.873.800
12	4.839.900	2.873.800
13	4.839.900	2.889.900
14	4.880.000	2.889.900

Superficie aproximada: 189,2 km²

**12. AREA BLOQUE 127**  
 (Pcia. de Santa Cruz)

Seq.	X	Y
1	4.822.900	2.592.880
2	4.822.900	2.592.880
3	4.822.900	2.594.100
4	4.820.000	2.593.200
5	4.820.000	2.593.200
6	4.811.308	2.595.200
7	4.808.000	2.590.000
8	4.818.000	2.590.000
9	4.818.000	2.588.700
10	4.817.180	2.588.700
11	4.817.180	2.589.900
12	4.822.900	2.589.900

Superficie aproximada: 117,0 km²

**8. AREA PIEDRA CLAVADA**  
 (Pcia. de Santa Cruz)

Seq.	X	Y
1	4.880.000	2.887.000
2	4.846.800	2.837.000
3	4.846.800	2.831.100
4	4.841.141	2.831.100
5	4.834.750	2.836.800
6	4.834.750	2.822.750
7	4.843.000	2.822.750
8	4.843.000	2.818.700
9	4.880.000	2.818.700

Superficie aproximada: 220,7 km²

**13. AREA CERRO OVEJO**  
 (Pcia. de Santa Cruz)

Seq.	X	Y
1	4.818.000	2.880.000
2	4.808.000	2.880.000
3	4.808.000	2.878.000
4	4.811.079	2.880.000
5	4.808.000	2.880.000
6	4.806.500	2.848.000
7	4.812.900	2.848.000
8	4.814.280	2.840.000
9	4.825.280	2.840.000
10	4.825.280	2.843.900
11	4.814.742	2.883.900
12	4.810.000	2.883.900

Nota: Río Deseado ver poligonal Area de Explotación Mineral Kaithe - El Valle

Superficie aproximada: 206,8 km²

**9. AREA LAS HERAS**  
 (Pcia. de Santa Cruz)

Seq.	X	Y
1	4.850.000	2.818.700
2	4.843.000	2.818.700
3	4.843.000	2.817.500
4	4.830.004	2.817.500
5	4.824.879	2.800.500
6	4.824.879	2.800.500
7	4.838.880	2.810.000
8	4.838.880	2.810.000
9	4.838.880	2.812.400
10	4.840.300	2.812.400
11	4.840.300	2.810.850
12	4.840.300	2.810.850
13	4.846.200	2.808.900
14	4.846.200	2.808.900
15	4.880.000	2.808.900

Superficie aproximada: 288,2 km²

**14. AREA MANANTIALES BEHR**  
 (Pcia. de Chuquisaca)

Seq.	X	Y
1	4.900.000	2.910.000
2	4.929.900	2.910.000
3	4.929.900	2.908.000
4	4.940.879	2.900.900
5	4.940.879	2.900.900
6	4.926.000	2.888.000
7	4.926.000	2.904.200
8	4.926.000	2.898.280
9	4.926.000	2.878.000
10	4.926.000	2.878.000
11	4.940.879	2.871.418
12	4.941.243	2.871.418
13	4.941.243	2.908.900
14	4.980.000	2.908.900

Superficie aproximada: 971,7 km²

**15. AREA CAÑADON LEON**  
 (Pcia. de Santa Cruz)

Seq.	X	Y
1	4.837.900	2.994.243
2	4.834.380	2.991.288
3	4.828.189	2.918.074
4	4.828.189	2.912.908
5	4.828.000	2.918.147
6	4.818.854	2.908.901
7	4.826.992	2.908.100
8	4.827.800	2.908.390
9	4.827.800	2.908.380

Superficie aproximada: 308,8 km²

**1. AREA ANTICINAL GRANDE - CERRO DIADON**  
 (Pcia. de Chuquisaca)

Seq.	X	Y
1	4.941.238	2.871.894
2	4.908.144	2.878.888
3	4.908.144	2.831.978
4	4.891.377	2.831.988
5	4.893.180	2.831.988

**ES COPIA**

**Domingo Enrique GONZALEZ**  
 Subdirector General de Despacho,  
 Control y Registro - S.L. y T.

G. T. F.  
**CONVENIO REGISTRADO**  
**BAJO N° 17990**  
**FECHA 01 SEP 2017**

**Domingo Enrique GONZALEZ**  
 Subdirector General de Despacho,  
 Control y Registro - S.L. y T.

36 - 14 29



Eq.	x	y
6	4.805.668	2.821.330
7	4.808.774	2.818.881
8	4.802.278	2.815.599
9	4.802.745	2.490.600
10	4.831.338	2.491.326
11	4.830.872	2.516.190
12	4.842.370	2.516.404
13	4.928.300	2.821.800
14	4.918.300	2.821.800
15	4.918.300	2.808.402
16	4.894.800	2.808.402
17	4.894.800	2.801.200
18	4.918.300	2.801.200
19	4.918.300	2.804.000
20	4.928.300	2.804.000

Superficie aproximada: 2.738,4 km²

**3. AREA PAMPA DEL CASTILLO - LA OUITARRA**  
 (Pcia. de Chuabío)

Eq.	x	y
1	4.834.800	2.879.800
2	4.923.800	2.879.800
3	4.921.000	2.876.000
4	4.921.000	2.871.147
5	4.836.800	2.871.147

Superficie aproximada: 190,7 km²

**4. AREA CERRO WENCESLAO**  
 (Pcia. de Santa Cruz)

Eq.	x	y
1	4.848.800	2.800.000
2	4.824.878	2.800.000
3	4.828.800	2.484.800
4	4.848.800	2.484.800

Superficie aproximada: 364,8 km²

**5. AREA PIEDRA CLAVADA**  
 (Pcia. de Santa Cruz)

Eq.	x	y
1	4.848.800	2.831.100
2	4.848.800	2.837.900
3	4.828.488	2.837.900
4	4.828.128	2.843.900
5	4.828.800	2.843.900
6	4.832.800	2.837.900
7	4.841.142	2.831.100

Superficie aproximada: 87,8 km²

**6. AREAS MESA ESPINOSA - CARADON SECO**  
 (Pcia. de Santa Cruz)

Eq.	x	y
1	4.843.800	2.876.100
2	4.843.800	2.878.700
3	4.848.800	2.878.900
4	4.848.800	2.863.900
5	4.840.800	2.863.900
6	4.840.800	2.841.100
7	4.838.000	2.841.100
8	4.838.000	2.862.000
9	4.838.000	2.862.000
10	4.838.300	2.860.200
11	4.834.800	2.868.700
12	4.836.000	2.868.700
13	4.838.900	2.880.400
14	4.836.300	2.880.400
15	4.838.300	2.877.100
16	4.838.000	2.877.100
17	4.838.800	2.873.000
18	4.842.300	2.873.000
19	4.842.300	2.878.100

Superficie aproximada: 160,0 km²

**Caradón Seco**

Eq.	x	y
1	4.844.800	2.893.900
2	4.848.800	2.893.900
3	4.848.800	2.899.800
4	4.848.800	2.892.800

Eq.	x	y
6	4.848.800	2.817.330
8	4.837.847	2.824.188
7	4.837.800	2.812.700
8	4.848.200	2.813.800
9	4.845.300	2.808.200
10	4.844.400	2.808.700
11	4.844.000	2.808.700
12	4.844.100	2.803.000
13	4.844.900	2.803.000

Superficie aproximada: 183,4 km²

**7. AREA EL CORDON**  
 (Pcia. de Santa Cruz)

Eq.	x	y
1	4.834.800	2.888.100
2	4.834.800	2.873.000
3	4.826.000	2.873.000
4	4.828.000	2.877.100
5	4.828.200	2.877.100
6	4.828.200	2.880.400
7	4.828.200	2.880.400
8	4.828.844	2.880.400
9	4.828.400	2.880.000
10	4.828.300	2.880.000
11	4.828.300	2.878.200
12	4.828.200	2.878.200
13	4.828.000	2.888.800

Superficie aproximada: 89,7 km²

**8. AREA ROLIVEL KAIKE - EL VALLE**  
 (Pcia. de Santa Cruz)

Eq.	x	y
1	4.830.800	2.883.900
2	4.814.742	2.883.900
3	4.828.800	2.843.900
4	4.828.800	2.843.900
5	4.828.000	2.846.000
6	4.828.000	2.883.900
7	4.810.908	2.883.900
8	4.820.018	2.848.979

Nota: Entre esquemas 2 y 3, ver poligonal sobre Río Durazno.

Superficie aproximada: 127,1 km²

**II. - CUENCA ANTRAL**

**1. Cuenca (Secundaria)**

**1. AREA LAGUNA LOS CAÑONES**  
 (Pcia. de Santa Cruz)

Eq.	x	y
1	4.288.000	2.488.000
2	4.288.000	2.488.000
3	4.288.000	2.483.000
4	4.283.800	2.483.000
5	4.283.800	2.484.800
6	4.288.000	2.484.800

Superficie aproximada: 412,3 km²

**2. AREA CAMPO DREMIEN**  
 (Pcia. de Santa Cruz)

Eq.	x	y
1	4.283.800	2.437.000
2	4.280.000	2.437.000
3	4.280.000	2.488.000
4	4.283.800	2.488.000

Superficie aproximada: 800,8 km²

**3. AREA LA TERRAZA**  
 (Pcia. de Santa Cruz)

Eq.	x	y
1	4.320.000	2.480.000
2	4.320.000	2.480.000
3	4.320.000	Intersección Río Cuyg

Continúa por Río Cuyg hasta eq. 1

Superficie aproximada: 408,1 km²

**ES COPIA**

**Domingo Enrique GONZALEZ**  
 Subdirector General de Despacho,  
 Control y Registro - S.L. y T.

**Domingo Enrique GONZALEZ**  
 Subdirector General de Despacho,  
 Control y Registro - S.L. y T.

36 - 14 30



**4. AREA MOY AIKE**  
 (Pta. de Santa Cruz)

Eq.	X	Y
1	4.220.000	Línea de costa
Continúa por línea de costa hasta eq. 2		
2	4.283.200	Línea de costa
3	4.283.200	2.452.000
4	Intersect. Río Colq	2.452.000
Continúa por Río Colq hasta eq. 5		
5	4.320.000	Intersect. Río Colq

Superficie aproximada: 1.621,5 km<sup>2</sup>

**5. AREA SAN CRISTOBAL**  
 (Pta. de Santa Cruz)

Eq.	X	Y
1	4.310.000	2.430.000
2	4.291.000	2.430.000
3	4.291.000	2.410.000
4	4.310.000	2.410.000

Superficie aproximada: 300 km<sup>2</sup>

**6. AREA PALERMO ANE**  
 (Pta. de Santa Cruz)

Eq.	X	Y
1	4.272.000	2.409.200
2	4.237.400	2.409.200
3	4.237.400	2.482.000
4	Límite Internacional	2.482.000
Continúa por Límite Internacional hasta eq. 5		
5	Límite Internacional	2.461.000
6	4.298.000	2.461.000
7	4.298.000	2.482.200
8	4.272.000	2.482.200

Superficie aproximada: 711,8 km<sup>2</sup>

**7. AREA CHORRILLOS**  
 (Pta. de Santa Cruz)

Eq.	X	Y
1	4.292.000	2.492.000
2	4.278.000	2.492.000
3	4.238.000	2.492.000
4	4.237.400	2.482.000
5	4.237.400	2.409.200
6	4.292.000	2.409.200

Superficie aproximada: 644,0 km<sup>2</sup>

**8. AREA DEL MOSQUITO**  
 (Pta. de Santa Cruz)

Eq.	X	Y
1	4.282.000	2.505.200
2	4.248.700	2.505.200
3	4.248.700	Línea de costa
Continúa por línea de costa hasta eq. 4		
4	4.205.000	Línea de costa
5	4.227.000	2.502.000
6	4.245.000	2.502.000
7	4.245.000	2.482.000
8	4.282.000	2.482.000

Superficie aproximada: 700,8 km<sup>2</sup>

**9. AREA OCEANO**  
 (Pta. de Santa Cruz)

Eq.	X	Y
1	4.292.000	Línea de costa
Continúa por línea de costa hasta eq. 2		
2	4.248.700	Línea de costa
3	4.248.700	2.505.200
4	4.292.000	2.505.200

Superficie aproximada: 135,3 km<sup>2</sup>

**10. AREA PARD YUDENES**  
 (Pta. de Santa Cruz)

Eq.	X	Y
1	4.205.000	Línea de costa
Continúa por línea de costa hasta eq. 2		
2	Límite Internacional	Línea de costa
Continúa por Límite Internacional hasta eq. 3		
3	Límite Internacional	2.528.000
4	4.210.000	2.528.000

Superficie aproximada: 63,8 km<sup>2</sup>

**11. AREA RIO CULLER**  
 (Pta. de Tierra del Fuego)

Eq.	X	Y
1	Intersección línea de costa con límite Yac. Unidad CANADON ALFA - ARA	
Continúa por línea de costa hasta eq. 2		
2	4.131.000	Línea de costa
3	4.131.000	2.831.708
4	4.138.000	2.838.000
5	4.138.000	Límite Internac.
Continúa por Límite Internacional hasta eq. 6		
6	4.150.432	Límite Internac.
7	4.150.432	2.832.000
8	4.151.708	2.832.000
9	4.154.108	2.831.419

Superficie aproximada: 201,9 km<sup>2</sup>

Eq.	X	Y
10	4.188.100	2.832.000
11	4.188.100	Línea de 3 Km

Los esquemas 10 y 11, determinan el límite Norte del Área con el yacimiento unitario Canadon Alfa-Ara

Proyección costa abierta hasta 3 Km límite marítimo Sur X del esquema 9.

**12. AREA ANOSTURA**  
 (Pta. de Tierra del Fuego)

Eq.	X	Y
1	4.118.000	Línea de costa
Continúa por línea de costa hasta eq. 2		
2	Línea de costa	2.842.000
3	4.092.000	2.842.000
4	4.080.000	2.842.700
5	4.078.000	2.847.700
6	4.078.000	2.848.901
7	4.088.000	2.848.370
8	4.088.000	2.848.400
9	4.088.000	2.853.400
10	4.088.000	2.854.400
11	4.092.000	2.854.400
12	4.092.000	2.852.000
Continúa por Límite Internacional hasta eq. 14		
14	4.118.000	Límite Internac.
16	4.118.000	2.854.400

Superficie aproximada: 268,3 km<sup>2</sup>

Proyección costa abierta hasta 3 Km límite marítimo Norte X del esquema 1. Este Y del esquema 2.

**13. AREA LOS CHORRILLOS**  
 (Pta. de Tierra del Fuego)

Eq.	X	Y
1	4.088.000	2.852.400
2	4.088.000	2.852.400
3	4.088.000	2.848.000
4	4.088.000	2.842.000
5	4.078.000	2.848.000
6	4.077.000	2.852.000
7	4.078.000	2.857.750
8	4.088.000	2.851.000
9	4.088.000	2.851.000
10	4.048.000	2.842.000
11	4.048.000	2.842.000
12	4.048.000	2.838.100
13	4.052.100	2.838.100
14	4.052.100	2.834.200
15	4.052.100	2.834.200
16	4.054.000	Límite Internac.
Continúa por Límite Internacional hasta eq. 17		
17	4.088.000	Límite Internac.

Superficie aproximada: 918,7 km<sup>2</sup>

ES COPIA

**Domingo Enrique GONZALEZ**  
 Subdirector General de Despacho,  
 Control y Registro - S.L. y T.



G. T. F.

CONVENIO REGISTRADO  
BAJO Nº 17990  
FECHA 01 SEP 2017

Domingo Enrique GONZALEZ  
Subdirector General de Despacho,  
Control y Registro - S.L. y T.

36 - 14 31

14. AREA LAS VIOLETAS  
Pcia. de Tierra del Fuego

Exp.	x	y
1	4.079.377	3.861.699
2	4.098.900	3.869.749
3	4.092.900	3.872.546
4	4.021.900	2.599.124
5	4.028.900	2.571.000
6	4.028.900	2.571.000
7	4.028.500	2.563.000
8	4.037.000	2.563.000
9	4.037.000	2.560.000
10	4.048.000	2.560.000
11	4.048.000	2.571.000
12	4.088.700	2.561.000
13	4.070.980	2.567.180
14	4.070.980	2.549.081
15	4.070.980	2.567.700

Superficie aproximada: 1.180,3 km²

Proyección hacia afuera hasta 3 Km límite marítimo Norte X del equinoccio 1, Sur X del equinoccio 4.

NOTA: Las coordenadas están sujetas a ajuste según mensuras.

ANEXO III  
AREAS  
PLAN INICIAL  
ANEXO III

A - CUERCA DEL NOROCCIDENTE

a. Planificación de Embarcación

- CNO-1 (Santa Victoria) Pcia. de Salta
- CNO-2 (Río Colorado) Pcia. de Salta y Jujuy
- CNO-3 (Richmond) Pcia. de Salta
- CNO-4 (Chiriquí) Pcia. de Salta
- CNO-5 (Santa Bárbara) Pcia. de Salta y Jujuy
- CNO-6 (Chiriquí) Pcia. de Salta
- CNO-7 (Alba Parra) Pcia. de Jujuy
- CNO-8 (Aguilera) Pcia. de Salta y Jujuy
- CNO-9 (Santa Bárbara Oeste) Pcia. de Salta y Jujuy

B - CUERCA DEL NOROCCIDENTE

a. Planificación de Embarcación

- CNE-1 (Laguna Yerna) Pcia. de Formosa y del Chaco
- CNE-2 (Las Leontinas) Pcia. de Formosa
- CNE-3 (Paso del Tigre) Pcia. de Formosa
- CNE-4 (Cabo Lagrera) Pcia. de Formosa
- CNE-5 (Río Trujillo) Pcia. de Formosa y del Chaco
- CNE-6 (La Fragua) Pcia. de Salta y Santiago del Estero
- CNE-7 (Nueva Guaraní) Pcia. de Santiago del Estero y del Chaco
- CNE-8 (San Carlos) Pcia. de Santiago del Estero y del Chaco
- CNE-9 (Nueva Población) Pcia. de Formosa y del Chaco
- CNE-10 (Comandante Fariñas) Pcia. del Chaco y Formosa
- CNE-11 (Pcia. de Formosa) Pcia. de Formosa
- CNE-12 (Pcia. del Chaco) Pcia. del Chaco
- CNE-13 (Orcelita) Pcia. de Formosa y del Chaco
- CNE-14 (Campa Guila) Pcia. de Santiago del Estero
- CNE-15 (Las Breñas) Pcia. del Chaco

- CNE-20 (Buenos Aires) Pcia. del Chaco
- CNE-21 (Maturín) Pcia. de Santiago del Estero
- CNE-22 (Frayro) Pcia. de Córdoba, Santa Fe y Santiago del Estero
- CNE-23 (Cafedra de Gómez) Pcia. de Córdoba y Santa Fe
- CNE-24 (Beltrando) Pcia. de Santa Fe, Buenos Aires y Córdoba
- CNE-25 (Luzbel) Pcia. de Santa Fe y Buenos Aires
- CNE-26 (Jardin) Pcia. de Santa Fe y Buenos Aires
- CNE-27 (Rosario) Pcia. de Santa Fe y Buenos Aires
- CNE-28 (Joaquín V. González) Pcia. de Salta y del Chaco

C - CUERCA CUTARA Y BOLDONES

a. Planificación de Embarcación

- CCyB-1 (Rodeo) Pcia. de San Juan
- CCyB-2 (Pcia. de San Juan y La Rioja) Pcia. de San Juan y La Rioja
- CCyB-3 (Valle Parí) Pcia. de San Juan y La Rioja
- CCyB-4 (Martín) Pcia. de San Juan, La Rioja y San Luis
- CCyB-5 (Pampa de las Salinas) Pcia. de San Juan, San Luis, Mendoza y La Rioja
- CCyB-6 (Mendoza) Pcia. de Mendoza
- CCyB-7 (Coronel Alvear) Pcia. de Mendoza

D - CUERCA GENERAL LEVALLE

a. Planificación de Embarcación

- COL-1 (Pcia. de Córdoba)
- COL-2 (Pcia. de Córdoba)

E - CUERCA FRUGUERA

a. Planificación de Embarcación

- CNG-1 (Cerro Moreno) Pcia. de Mendoza
- CNG-2 (Río Bermejo) Pcia. de Mendoza y del Neuquén
- CNG-3 (Payún Heróico) Pcia. de Mendoza
- CNG-4 (Comandante Ayala) Pcia. de Mendoza y La Pampa
- CNG-5 (Buenos Aires) Pcia. del Neuquén
- CNG-6 (Chubut) Pcia. del Neuquén

- CNG-11 (Las Lajas) Pcia. del Neuquén
- CNG-12 (Laguna Blanca) Pcia. del Neuquén
- CNG-13 (Estación Curruquen) Pcia. de Río Negro
- CNG-14 (Lago Pellegrini Este) Pcia. de Río Negro
- CNG-15 (Sierra Blanca) Pcia. de Río Negro y del Neuquén
- CNG-16 (Loma del Mojón) Pcia. del Neuquén y Río Negro
- CNG-17 (Añel) Pcia. del Neuquén

F - CUERCA GOLFO SAN JORGE

a. Planificación de Embarcación

- COB-4 (San Bernardo) Pcia. del Chubut
- COB-5 (Coronel Huapi) Pcia. del Chubut
- COB-6 (Cerro de Cueros) Pcia. de Santa Cruz
- COB-7 (San Río Donato) Pcia. de Santa Cruz

G - CUERCA AUSTRAL

a. Planificación de Embarcación

- CA-3 (Mata Amarilla) Pcia. de Santa Cruz
- CA-4 (Laguna Grande) Pcia. de Santa Cruz
- CA-5 (Piedra Blanca) Pcia. de Santa Cruz

H - CUERCA BALADO MARINA

a. Planificación de Embarcación

- CBM-2 (Costa Afuera)

I - CUERCA COLORADO MARINA

a. Planificación de Embarcación

- CCM-1 (Costa Afuera)

J - CUERCA GOLFO SAN JORGE MARINA

a. Planificación de Embarcación

- COBIM-1 (Costa Afuera)
- COBIM-2 (Costa Afuera)

K - CUERCA AUSTRAL MARINA

a. Planificación de Embarcación

- CAIM-1 (Costa Afuera)

L - CUERCA MALVINAS MARINA

a. Planificación de Embarcación

- CMN-1 (Costa Afuera)

M - CUERCA SAN JULIAN MARINA

a. Planificación de Embarcación

- CSJM-1 (Costa Afuera)

ANEXO IV  
PLAN INICIAL  
Cuerca "San Jorge"

CUERCA	AREA	ASIGNADO	OBTENIDA	DIFERENCIA P.E.M.		DIFERENCIA OFICIAL	
				Nº	FECHA	Nº	FECHA
MENDOZA	CNG-10 BALADO MARINA 2	30.970	ARREDO	3017	01/09/00	3017	11/07/00
	CNG-10 PUYRE	30.977	ARREDO	3000	01/09/00	3070	08/08/00
	CNG-10 CALAFATE DEL BOMBO	30.700	MARTIN VECIO	100	11/09/00	3000	30/08/00
	CNG-10 BOLDONES	30.700	MARTIN VECIO	100	12/01/00	3000	07/01/00
	CNG-10 MALVINAS	30.700	MARTIN VECIO	100	12/01/00	3000	30/01/00
	CNG-10 PUYRE	30.977	VERAZO	1000	04/07/00	3000	30/08/00
	CNG-10 LAS BARRAS	30.977	VERAZO	1000	11/07/00	3000	11/07/00
	CNG-10 CABO LIZONDE	30.980	VERAZO	300	11/09/00	3070	30/08/00
	CNG-10 OLIVE RO BOLDONES	30.974	FLANDEYROLA	1010	04/07/00	3000	11/07/00
	CNG-10 PISO DEL TIENE	30.984	FLANDEYROLA	300	11/09/00	3070	30/08/00
	CNG-10 LERENAL	30.980	FLANDEYROLA	300	11/09/00	3070	30/08/00
	CNG-10 GOVE. VENTANA	30.700	FLANDEYROLA	100	11/01/00	3000	30/01/00
	CNG-10 SAN YERONIMO	30.980	VERAZO	300	11/09/00	3070	30/08/00
	CNG-10 LAZARUS VECIO	30.980	VERAZO	300	11/09/00	3070	30/08/00
	CNG-10 LAS LEONTINAS	30.980	VERAZO	300	11/09/00	3070	30/08/00
CNG-10 NUEVA POBLACION	30.980	VERAZO	300	11/09/00	3070	30/08/00	
CNG-10 EL CARIBE	30.984	SAN JUL	300	11/09/00	3070	30/08/00	
CNG-10 SANTE GUZMANO	30.970	SAN JUL	300	11/09/00	3070	30/08/00	
CNG-10 PUYRE	30.984	SANTA FE BOLDON	3000	04/11/00	3000	16/11/00	
CNG-10 F. DEL BIFRENDO	30.980	VERAZO	1000	01/09/01	3000	30/08/00	
CNG-10 CAMPO BALLO	30.980	SAN JUL	1000	11/09/01	3010	08/08/00	
MENDOZA	CNG-11 SANTA VICTORIA	30.980	S.L.C.	1000	06/11/00	3010	08/11/00
	CNG-11 BOLDONES	30.970	FLANDEYROLA	300	30/04/00	3010	30/08/00
	CNG-11 MENDIAN	30.970	VERAZO	300	30/04/00	3000	30/08/00
	CNG-11 ANNA RAMA	30.980	VERAZO	300	11/09/00	3070	30/08/00
MENDOZA	CNG-10 ANILLAR	30.980	VERAZO	300	11/09/00	3070	30/08/00
	CNG-10 STA. BARBARA B.	30.980	VERAZO	300	01/11/00	3010	10/11/00
	CNG-10 STA. BARBARA	30.980	VERAZO	300	01/11/00	3010	10/11/00
	CNG-17 MENDIAN BLANCO	30.980	MARTIN VECIO	300	01/09/00	3000	01/09/00
MENDOZA	CNG-10 RIO BARRIOBLANCO	30.980	VERAZO	301	11/09/00	3070	30/08/00
	CNG-10 L. PALLONDE	30.970	VERAZO	301	11/09/00	3000	07/09/00
	CNG-10 PUYRE BOLDON	30.970	VERAZO	301	04/07/00	3000	11/07/00
	CNG-10 GOV. MALVINAS	30.970	VERAZO	301	04/07/00	3000	11/07/00
	CNG-10 LOMA DEL BOLDON	30.970	FLANDEYROLA	300	04/07/00	3000	11/07/00

ES COPIA

Domingo Enrique GONZALEZ  
Subdirector General de Despacho,  
Control y Registro - S.L. y T.



G. T. F.  
**CONVENIO REGISTRADO**  
 BAJO N° **17.990**  
 FECHA **01 SEP 2017**

**Domingo Enrique GONZALEZ**  
 Subdirector General de Despacho,  
 Control y Registro - S.L. y T.

**36 - 14 32**

CIRCUITO	AREA	CONVENIO	CONTINENCIA	RECIBO F.I.A.		BOLETA ESPECIAL	
				F	FECHA	F	FECHA
CNO-6	CON-6 MARIPAZ	SL.04	PETROLERA SAN JUAN	170	02/10/10	2000	14/11/10
	CON-7 COLONIA SAN ANTON	SL.05	SHALL	147	02/10/10	2000	10/10/10
	CON-10 MARIPAZ	SL.174	YANCO ARI	1075	02/10/10	2000	10/11/10
	CON-11 LAS LAMAS	SL.07	PETROLERA SAN JUAN	1000	12/02/11	2700	14/02/11
	CON-12 LAZARUS OLIVERA	SL.08	PETROLERA SAN JUAN	1000	01/02/11	2000	02/02/11
CON-13 SANTA BARBARA	SL.07	SHALL	1000	01/02/11	1711	02/02/11	
SALTO DEL JAGUAY	CON-14 CENTRO DE COMERCIO	SL.011	AYVA	1007	10/11/10	10017	02/11/10
	CON-15 SAN JOSE DE LOS RIOS	SL.07	SHALL	1001	01/02/10	10700	10/02/10
	CON-16 COLONIA SAN JOSE	SL.040	C.A.R.A.A.	1000	10/11/10	10017	10/11/10
	CON-17 SAN JOSE DE LOS RIOS	SL.050	TECUMVAL	1000	01/02/11	17000	10/02/11
SALTO DEL JAGUAY	CON-18 SAN JOSE DE LOS RIOS	SL.050	SHALL	1000	01/02/10	10700	10/02/10
	CON-19 SAN JOSE DE LOS RIOS	SL.050	SHALL	1000	01/02/10	10700	10/02/10
	CON-20 SAN JOSE DE LOS RIOS	SL.050	AYVA	110	01/02/11	2700	02/02/11
SALTO DEL JAGUAY	CON-21 SAN JOSE DE LOS RIOS	SL.071	OCIDENTAL GRUPO	1011	11/02/10	10700	02/02/10
	CON-22 SAN JOSE DE LOS RIOS	SL.07	TOTAL AGROPECUARIO	1000	02/02/10	2000	07/02/10
SALTO DEL JAGUAY	CON-23 PUEBLO DE LAS LAMAS	SL.071	SHALL	1000	01/02/10	10700	10/02/10
	CON-24 PUEBLO DE LAS LAMAS	SL.174	PLASTICOL S.A.	110	11/02/10	10000	10/02/10
	CON-25 PUEBLO DE LAS LAMAS	SL.050	TECUMVAL	1001	01/02/10	10700	02/02/10
	CON-26 PUEBLO DE LAS LAMAS	SL.050	TECUMVAL	1000	01/02/10	10700	02/02/10
	CON-27 PUEBLO DE LAS LAMAS	SL.050	TECUMVAL	1000	01/02/10	10700	02/02/10
SALTO DEL JAGUAY	CON-28 SAN JOSE DE LOS RIOS	SL.071	SHALL	1000	02/02/10	10700	02/02/10
	CON-29 SAN JOSE DE LOS RIOS	SL.051	SHALL S.A. S.A.	100	01/02/10	10700	07/02/10
	CON-30 SAN JOSE DE LOS RIOS	SL.051	SHALL S.A. S.A.	100	01/02/10	10700	07/02/10
SALTO DEL JAGUAY	CON-31 SAN JOSE DE LOS RIOS	SL.050	TECUMVAL	1000	07/02/10	2000	14/02/10
	CON-32 SAN JOSE DE LOS RIOS	SL.070	TECUMVAL	1000	10/02/10	10700	10/02/10
	CON-33 SAN JOSE DE LOS RIOS	SL.070	TECUMVAL	1000	10/02/10	10700	10/02/10
SALTO DEL JAGUAY	CON-34 SAN JOSE DE LOS RIOS	SL.040	SHALL	100	02/02/10	10700	10/02/10
	CON-35 SAN JOSE DE LOS RIOS	SL.040	SHALL	100	02/02/10	10700	10/02/10
	CON-36 SAN JOSE DE LOS RIOS	SL.040	SHALL	100	02/02/10	10700	10/02/10
	CON-37 SAN JOSE DE LOS RIOS	SL.040	SHALL	100	02/02/10	10700	10/02/10
	CON-38 SAN JOSE DE LOS RIOS	SL.071	CHEVRO	110	02/02/10	10000	02/02/10
SALTO DEL JAGUAY	CON-39 SAN JOSE DE LOS RIOS	SL.070	AYVA	1000	10/02/10	10000	10/02/10
	CON-40 SAN JOSE DE LOS RIOS	SL.170	AYVA	1000	02/02/10	10000	02/02/10
	CON-41 SAN JOSE DE LOS RIOS	SL.100	PLASTICOL S.A.	1011	02/02/10	10100	10/02/10
	CON-42 SAN JOSE DE LOS RIOS	SL.100	PLASTICOL S.A.	1000	02/02/10	10100	10/02/10
SALTO DEL JAGUAY	CON-43 SAN JOSE DE LOS RIOS	SL.050	AYVA	1000	10/11/10	10007	10/11/10
	CON-44 SAN JOSE DE LOS RIOS	SL.050	OCIDENTAL GRUPO	1000	02/02/10	10000	07/02/10
SALTO DEL JAGUAY	CON-45 SAN JOSE DE LOS RIOS	SL.071	SHALL	1000	02/02/10	10000	11/02/10
	CON-46 SAN JOSE DE LOS RIOS	SL.050	ARRETIROS PUEBLO	1000	10/10/10	17000	10/10/10

00 - Contorno parcelamiento de finca - lote en Salto del Jaguay

**AREAS PLAN REGISTRADO**

**AREAS DE**

**A - CIRCUITO DEL ZONIFICADO**  
 a. **Dominio de Explotación**  
 1. **CNO-1 (Sanjo de los Rios)**  
 (Pto. de Salto)

Exp.	X	Y
1	7.418.000	4.300.000
2	7.422.000	4.300.000
3	7.422.000	4.310.000
4	7.422.000	4.310.000
5	7.422.000	4.310.000
6	7.422.000	4.310.000
7	7.422.000	4.310.000
8	7.422.000	4.310.000
9	7.422.000	4.310.000
10	7.422.000	4.310.000
11	7.422.000	4.310.000
12	7.422.000	4.310.000
13	7.422.000	4.310.000
14	7.422.000	4.310.000
15	7.422.000	4.310.000
16	7.422.000	4.310.000

Coordenadas por Pto. Filanoraya hasta conq. 00 2

**ES COPIA**

**Domingo Enrique GONZALEZ**  
 Subdirector General de Despacho,  
 Control y Registro - S.L. y T.

Exp.	X	Y
2	7.522.000	4.417.500
3	7.522.000	4.417.500
4	7.522.000	4.417.500
5	7.522.000	4.417.500
6	7.522.000	4.417.500
7	7.522.000	4.417.500
8	7.522.000	4.417.500
9	7.522.000	4.417.500
10	7.522.000	4.417.500
11	7.522.000	4.417.500
12	7.522.000	4.417.500
13	7.522.000	4.417.500
14	7.522.000	4.417.500
15	7.522.000	4.417.500
16	7.522.000	4.417.500
17	7.522.000	4.417.500
18	7.522.000	4.417.500
19	7.522.000	4.417.500
20	7.522.000	4.417.500

Superficie aproximada: 4.331,06 km<sup>2</sup>

3. **CNO-4 (Pto. Colomado)**  
 (Pto. de Salto y Jajuy)

**Coordenadas Gauss Krüger**

Exp.	X	Y
1	7.424.000	4.300.000
2	7.424.000	4.300.000
3	7.424.000	4.300.000
4	7.424.000	4.300.000
5	7.424.000	4.300.000
6	7.424.000	4.300.000
7	7.424.000	4.300.000
8	7.424.000	4.300.000
9	7.424.000	4.300.000
10	7.424.000	4.300.000
11	7.424.000	4.300.000
12	7.424.000	4.300.000

Superficie aproximada: 4.704 km<sup>2</sup>

4. **CNO-5 (Pto. Colomado)**  
 (Pto. de Salto)

**Coordenadas Gauss Krüger**

Exp.	X	Y
1	7.478.000	4.300.000
2	7.478.000	4.300.000
3	7.478.000	4.300.000
4	7.478.000	4.300.000
5	7.478.000	4.300.000
6	7.478.000	4.300.000
7	7.478.000	4.300.000
8	7.478.000	4.300.000
9	7.478.000	4.300.000
10	7.478.000	4.300.000
11	7.478.000	4.300.000
12	7.478.000	4.300.000

Superficie aproximada: 6.596 km<sup>2</sup>

5. **CNO-7 (Cibola)**  
 (Pto. de Salto)

**Coordenadas Gauss Krüger**

Exp.	X	Y
1	7.448.000	4.307.000
2	7.448.000	4.307.000
3	7.448.000	4.307.000
4	7.448.000	4.307.000
5	7.448.000	4.307.000
6	7.448.000	4.307.000
7	7.448.000	4.307.000
8	7.448.000	4.307.000
9	7.448.000	4.307.000
10	7.448.000	4.307.000
11	7.448.000	4.307.000
12	7.448.000	4.307.000
13	7.448.000	4.307.000
14	7.448.000	4.307.000
15	7.448.000	4.307.000
16	7.448.000	4.307.000

Superficie aproximada: 1.480,16 km<sup>2</sup>

Los valores de coordenadas corresponden al Sistema Coordenado Argentino.

6. **CNO-10 (Sanjo de los Rios)**  
 (Pto. de Salto y Jajuy)

**Coordenadas Gauss Krüger**

Exp.	X	Y
1	7.380.000	4.374.000
2	7.380.000	4.374.000
3	7.380.000	4.374.000

G. T. F.  
CONVENIO REGISTRADO  
BAJO Nº 17.990  
FECHA 01 SEP 2017

Domingo Enrique GONZALEZ  
Subdirector General de Despacho,  
Control y Registro - S.L. y T.

36 - 14 33

Eq.	x	y
4	7.285.000	4.400.000
5	7.285.000	3.890.000
6	7.380.000	3.890.000

Superficie aprobada: 8.473 km<sup>2</sup>  
(\*) Incluye 300 Km<sup>2</sup> de Parque Nacional El Rey.

Eq.	x	y
4	7.280.000	6.340.000
5	7.280.000	5.370.000
6	Lim. Internacional Argem.-Paraguay	5.370.000

Superficie aprobada: 7.46 km<sup>2</sup>

6. CMO-11 (O'Brien)  
(Pcia. de Salta)

Eq.	x	y
1	7.285.000	4.400.000
2	7.280.000	4.400.000
3	7.380.000	4.285.000
4	7.307.000	4.285.000
5	7.207.000	3.890.000
6	7.385.000	3.890.000

Superficie aprobada: 6.330 km<sup>2</sup>

1. CNE-2 (Las Lomitas)  
(Pcia. de Formosa)

Eq.	x	y
1	Lim. Internacional Argem.-Paraguay	5.480.000
2	7.180.000	5.480.000
3	7.280.000	5.400.000
4	Lim. Internacional Argem.-Paraguay	5.400.000

Superficie aprobada: 5.440 km<sup>2</sup>

7. CMO-14 (Alba Parpa)  
(Pcia. de Jujuy)

Eq.	x	y
1	Limite Internac. Argem.-Bolivia	3.883.000
2	7.480.000	3.883.000
3	7.480.000	3.475.000
4	7.821.000	3.480.000
5	7.821.000	3.480.000
6	7.828.000	3.480.000
7	7.828.000	3.482.000
8	7.845.000	3.482.000
9	7.845.000	3.800.000
10	Limite Internac. Argem.-Bolivia	3.800.000

Superficie aprobada: 7.288 km<sup>2</sup>

3. CNE-3 (Paso del Tigre)  
(Pcia. de Formosa)

Eq.	x	y
1	Lim. Internacional Argem.-Paraguay	5.800.000
2	7.320.000	5.800.000
3	7.320.000	5.480.000
4	Lim. Internacional Argem.-Paraguay	5.480.000

Superficie aprobada: 6.326 km<sup>2</sup>

4. CNE-4 (Cabo Lagunas)  
(Pcia. de Formosa)

Eq.	x	y
1	Lim. Internacional Argem.-Paraguay	5.880.000
2	7.320.000	5.880.000
3	7.320.000	5.800.000
4	Lim. Internacional Argem.-Paraguay	5.800.000

Superficie aprobada: 7.880 km<sup>2</sup>

8. CMO-15 (Aguilar)  
(Pcia. de Salta y Jujuy)

Eq.	x	y
1	7.480.000	3.883.000
2	7.428.000	3.883.000
3	7.438.000	3.475.000
4	7.480.000	3.827.000
5	7.400.000	3.827.000
6	7.388.000	3.827.000
7	7.388.000	3.475.000
8	7.480.000	3.475.000

Superficie aprobada: 5.892 km<sup>2</sup>

5. CNE-5 (Rio Tuzum)  
(Pcia. de Formosa y del Chaco)

Eq.	x	y
1	7.248.187	4.645.988
2	7.280.188	4.643.311
3	7.280.035	4.068.000
4	7.280.000	4.068.000
5	7.220.000	4.068.000
6	7.248.187	4.068.000

Superficie aprobada: 9.988 km<sup>2</sup>

9. CMO-18 (Santa Bárbara Oeste)  
(Pcia. de Salta y Jujuy)

Eq.	x	y
1	7.208.000	3.890.000
2	Int. Rio Mejillero	3.890.000
3	Continúa por línea superior Rio Mejillero hasta emp. Nº 3	3.890.000
4	Int. Rio Mejillero	3.890.000

Superficie aprobada: 274 km<sup>2</sup>

6. CNE-7 (La Pampa)  
(Pcia. de Salta y Santiago del Estero)

Eq.	x	y
1	Lim. Interprovin. Salta-Sgo. d. Estero	4.487.000
2	7.100.000	4.487.000
3	7.100.000	4.450.000
4	7.070.000	4.450.000
5	7.070.000	Lim. Interprov. Tucum.-Sgo. d. Estero

Continúa por línea interprovincial  
Tucumán-Sgo. d. Estero hasta emp. Nº 8  
8 Verías tripartito Salta-Sgo. d. Estero-Tucumán  
7 7.180.000 Lim. Interprovin.  
Salta-Sgo. d. Estero  
8 7.187.000 4.375.000  
9 7.187.000 4.388.000  
10 7.183.000 4.405.000

Superficie aprobada: 9.146 km<sup>2</sup>

B - GUANCA DEL HORRETE

a. Percepciones de Kralovetzka

1. CNE-1 (Laguna Yemul)  
(Pcia. de Formosa y del Chaco)

Eq.	x	y
1	Lim. Internacional Argem.-Paraguay	5.400.000
2	7.280.000	5.400.000
3	7.280.000	5.340.000

ES COPIA

Domingo Enrique GONZALEZ  
Subdirector General de Despacho,  
Control y Registro - S.L. y T.

G. T. F.  
**CONVENIO REGISTRADO**  
 BAJO N° **17990**  
 FECHA **01 SEP 2017**



**Domingo Enrique GONZALEZ**  
 Subdirector General de Despacho,  
 Control y Registro - S.L. y T.

**36 - 14 34**

**7. CNE-8 (Monte Guaremal)**  
 (Pctas. de Santiago del Estero y del Chaco)

Coordenadas Gauss Krüger		
Esp.	X	Y
1	7.278.000	4.550.000
2	7.100.000	4.550.000
3	7.100.000	4.487.000
4	7.163.000	4.487.000
5	7.218.000	4.500.000
6	7.220.000	4.500.000

Superficie aproximada: 9.892 km²

**8. CNE-9 (El Cabural)**  
 (Pctas. de Santiago del Estero y del Chaco)

Coordenadas Gauss Krüger		
Esp.	X	Y
1	7.220.000	4.550.000
2	7.130.000	4.550.000
3	7.130.000	4.550.000
4	7.220.000	4.550.000

Superficie aproximada: 10.000 km²

**9. CNE-10 (Nueva Población)**  
 (Pctas. de Formosa y del Chaco)

Coordenadas Gauss Krüger		
Esp.	X	Y
1	7.250.000	5.450.000
2	7.182.500	5.450.000
3	7.182.500	5.348.973
4	7.250.000	5.348.973

Superficie aproximada: 9.968 km²

**10. CNE-11 (Comandante Fontana)**  
 (Pctas. del Chaco y Formosa)

Coordenadas Gauss Krüger		
Esp.	X	Y
1	7.220.000	5.550.000
2	7.180.000	5.550.000
3	7.180.000	5.450.000
4	7.220.000	5.450.000

Superficie aproximada: 9.100 km²

**11. CNE-12 (Pirmita)**  
 (Pcta. de Formosa)

Coordenadas Gauss Krüger		
Esp.	X	Y
1	Lín. Internacional Argent.-Paraguay	5.550.000
2	7.180.000	5.550.000
3	7.180.000	5.450.000
4	Lín. Internacional Argent.-Paraguay	5.450.000

Superficie total aproximada: 6.089 km²

**12. CNE-15 (Pampa del Infante)**  
 (Pcta. del Chaco)

Coordenadas Gauss Krüger		
Esp.	X	Y
1	7.182.500	5.450.000
2	7.082.500	5.351.298
3	7.082.500	5.351.298
4	7.182.500	5.351.298

Superficie aproximada: 9.987 km²

**13. CNE-16 (Corte Rio Bermejo)**  
 (Pctas. de Formosa y del Chaco)

Coordenadas Gauss Krüger		
Esp.	X	Y
1	7.180.000	5.550.000
2	7.080.000	5.550.000
3	7.080.000	5.450.000
4	7.180.000	5.450.000

Superficie aproximada: 10.000 km²

**14. CNE-18 (Camp. Oñite)**  
 (Pcta. de Santiago del Estero)

Coordenadas Gauss Krüger		
Esp.	X	Y
1	7.100.000	4.550.000
2	7.000.000	4.550.000
3	7.000.000	4.450.000
4	7.100.000	4.450.000

Superficie aproximada: 10.000 km²

**15. CNE-19 (Las Viruelas)**  
 (Pcta. del Chaco)

Coordenadas Gauss Krüger		
Esp.	X	Y
1	7.082.500	5.450.000
2	6.982.500	5.450.000
3	6.982.500	5.351.298
4	7.082.500	5.351.298

Superficie aproximada: 9.732 km²

**16. CNE-20 (Barrio Peta)**  
 (Pcta. del Chaco)

Coordenadas Gauss Krüger		
Esp.	X	Y
1	7.050.000	5.550.000
2	6.950.000	5.550.000
3	6.950.000	5.450.000
4	7.050.000	5.450.000

Superficie aproximada: 10.000 km²

**17. CNE-27 (Anatuya)**  
 (Pcta. de Santiago del Estero)

Coordenadas Gauss Krüger		
Esp.	X	Y
1	6.900.000	4.550.000
2	6.800.000	4.550.000
3	6.800.000	4.450.000
4	6.900.000	4.450.000

Superficie aproximada: 10.000 km²

**18. CNE-28 (Froyd)**  
 (Pctas. de Córdoba, Santa Fe y Santiago del Estero)

Coordenadas Gauss Krüger		
Esp.	X	Y
1	6.850.000	4.500.000
2	6.828.000	4.500.000
3	6.828.000	4.428.000
4	6.850.000	4.428.000

Superficie aproximada: 8.378 km²

**19. CNE-45 (Cañada de Córnel)**  
 (Pctas. de Córdoba y Santa Fe)

Coordenadas Gauss Krüger		
Esp.	X	Y
1	6.400.000	4.550.000
2	6.297.500	4.550.000
3	6.297.500	4.478.000
4	6.400.000	4.478.000

Superficie aproximada: 8.086 km²

**20. CNE-43 (El Invevil)**  
 (Pctas. de Santa Fe, Buenos Aires y Córdoba)

Coordenadas Gauss Krüger		
Esp.	X	Y
1	6.350.000	4.550.000
2	6.190.000	4.550.000
3	6.190.000	4.478.000
4	6.350.000	4.478.000

Superficie aproximada: 7.708 km²

**ES COPIA**

**Domingo Enrique GONZALEZ**  
 Subdirector General de Despacho,  
 Control y Registro - S.L. y T.

G. T. F.  
**CONVENIO REGISTRADO**  
**BAJO N° 17990**  
**FECHA 01 SEP 2017**



36 - 14 35

**Domingo Enrique GONZALEZ**  
 Subdirector General de Despacho,  
 Control y Registro - S.L. y T.

21. CNE-44 (Llanos)  
 (Pais. de Santa Fe y Buenos Aires)

Coordenadas Gauss Krüger

Eq.	X	Y
1	6.109.615	4.891.000
2	6.009.681	4.848.001
3	6.100.000	4.873.000
4	6.200.000	4.873.000

Superficie aproximada: 7.487 km²

3. CCyB-1 (Vista Fértil)  
 (Pais. de San Juan y La Rioja)

Coordenadas Gauss Krüger

Eq.	X	Y
1	6.600.000	3.450.000
2	6.550.000	3.450.000
3	6.648.738	3.357.001
4	6.648.738	3.358.000

Superficie aproximada: 8.388 km²

22. CNE-48 (Jurema)  
 (Pais. de Santa Fe y Buenos Aires)

Coordenadas Gauss Krüger

Eq.	X	Y
1	6.330.000	5.475.000
2	6.180.000	5.475.000
3	6.180.000	5.375.000
4	6.330.000	5.375.000

Superficie aproximada: 10.000 km²

4. CCyB-8 (Mariposa)  
 (Pais. de San Juan, La Rioja y San Luis)

Coordenadas Gauss Krüger

Eq.	X	Y
1	6.980.000	3.450.000
2	6.470.000	3.450.000
3	6.488.130	3.614.000
4	6.980.100	3.614.000

Superficie aproximada: 9.070 km²

23. CNE-46 (Rosario)  
 (Pais. de Santa Fe y Buenos Aires)

Coordenadas Gauss Krüger

Eq.	X	Y
1	6.400.000 (Pais 4)	Rio Paraná
2	Contrato por Rio Paraná hasta eq. N° 2	Rio Paraná
3	Rio Paraná	6.448.000
4	6.380.000	6.448.000
5	6.350.000	6.375.000
6	6.400.000	4.888.000

Superficie aproximada: 9.882 km²

5. CCyB-6 (Pampa de los Salinos)  
 (Pais. de San Juan, San Luis, Mendoza y La Rioja)

Coordenadas Gauss Krüger

Eq.	X	Y
1	6.470.000	3.450.000
2	6.390.000	3.450.000
3	6.388.130	3.614.000
4	6.488.130	3.614.000

Superficie aproximada: 6.492 km²

24. CNE-49 (Jurema y Constanza)  
 (Pais. de Santa Fe y del Chaco)

Coordenadas Gauss Krüger

Eq.	X	Y
1	7.250.000	4.808.000
2	7.220.000	4.808.000
3	7.220.000	4.808.000
4	7.318.000	4.808.000
5	7.183.000	4.487.000
6	7.183.000	4.488.000
7	7.187.000	4.388.000
8	7.280.000	4.388.000

Superficie aproximada: 6.080 km²

6. CCyB-11 (Rosario)  
 (Pais. de Mendoza)

Coordenadas Gauss Krüger

Eq.	X	Y
1	Rio Turmuyán	3.370.000
2	6.273.000	3.370.000
3	6.273.000	3.384.000
4	6.300.000	3.384.000
5	6.380.000	3.638.017
6	6.221.892	3.838.340
7	6.223.000	3.871.000
8	Rio Turmuyán	3.871.000

Contrato por Rio Turmuyán hasta eq. N° 1

Superficie aproximada: 6.111 km²

**C - CUERCA ONTANA Y MOLINOS**

**a. Estación de Esplanada**

1. CCyB-2 (Pais)  
 (Pais. de San Juan)

Coordenadas Gauss Krüger

Eq.	X	Y
1	6.688.000	2.800.000
2	6.488.000	2.800.000
3	6.688.000	2.880.000
4	6.800.000	2.880.000
5	6.800.000	2.480.000
6	6.688.000	2.480.000

Superficie aproximada: 8.320 km²

7. CCyB-14 (General Alvear)  
 (Pais. de Mendoza)

Coordenadas Gauss Krüger

Eq.	X	Y
1	6.184.000	6.388.000
2	6.100.000	6.388.000
3	6.100.000	6.388.000
4	6.170.000	6.388.000
5	6.170.000	6.388.000
6	6.183.314	6.388.000

Superficie aproximada: 6.818 km²

**D - CUERCA GENERAL LEVALLE**

**a. Estación de Esplanada**

2. CCyB-3 (Pais)  
 (Pais. de San Juan y La Rioja)

Coordenadas Gauss Krüger

Eq.	X	Y
1	6.648.734	2.844.317
2	6.648.738	2.843.978
3	6.688.000	2.850.000
4	6.688.000	2.850.000

Superficie aproximada: 6.388 km²

1. COL-1 (Pais. de Córdoba)

Coordenadas Gauss Krüger

Eq.	X	Y
1	6.378.700	4.488.000
2	6.188.780	4.388.000
3	6.188.780	4.388.000
4	6.378.700	4.388.000

Superficie aproximada: 6.898 km²

**ES COPIA**

**Domingo Enrique GONZALEZ**  
 Subdirector General de Despacho,  
 Control y Registro - S.L. y T.

G. T. F.  
**CONVENIO REGISTRADO**  
 BAJO N° **17990**  
 FECHA **01 SEP 2017**

**Domingo Enrique GONZALEZ**  
 Subdirector General de Despacho,  
 Control y Registro - S.L. y T.

36 - 14 36



**3. COL-2 (Pcia. de Córdoba)**

**Coordenadas Gauss Krüger**

Eq.	X	Y
1	6.109.750	4.480.000
2	6.109.750	4.480.000
3	6.109.750	4.480.000
4	6.109.750	4.480.000

Superficie aproximada: 3.802,5 ha<sup>2</sup>

**B - CURUCA MENDOZA**

**a. Parcelas de Embarcación**

**1. CHQ-3 (Cerro Maramba) (Pcia. de Mendoza)**

**Coordenadas Gauss Krüger**

Eq.	X	Y
1	6.080.000	2.411.000
2	6.080.000	2.411.000
3	6.080.000	2.411.000
4	6.080.000	2.411.000

Coordenadas por Límite Internacional  
 Córdoba-La Pampa hasta eq. N° 3

Coordenadas por Límite Internacional  
 Córdoba-La Pampa hasta eq. N° 3

Superficie aproximada: 3.097 ha<sup>2</sup>

**2. CHQ-4 (Río Burruenos) (Pcia. de Mendoza y del Neuquén)**

**Coordenadas Gauss Krüger**

Eq.	X	Y
1	5.900.000	2.420.000
2	5.900.000	2.420.000
3	5.900.000	2.387.000
4	5.900.000	2.387.000
5	5.900.000	2.387.000
6	5.900.000	2.387.000

Coordenadas por Río Burruenos hasta eq. N° 7

Superficie aproximada: 4.683 ha<sup>2</sup>

**3. CHQ-5 (Playa Norte) (Pcia. de Mendoza)**

**Coordenadas Gauss Krüger**

Eq.	X	Y
1	6.000.000	2.500.000
2	6.000.000	2.500.000
3	6.000.000	2.480.000
4	6.000.000	2.480.000
5	6.000.000	2.480.000
6	6.000.000	2.480.000
7	6.000.000	2.480.000
8	6.000.000	2.480.000
9	6.000.000	2.480.000
10	6.000.000	2.480.000

Superficie aproximada: 3.392 ha<sup>2</sup>

**4. CHQ-7 (Desembocadura Ayubí) (Pcia. de Mendoza y La Pampa)**

**Coordenadas Gauss Krüger**

Eq.	X	Y
1	6.000.000	2.500.000
2	6.000.000	2.500.000
3	6.000.000	2.500.000
4	6.000.000	2.500.000
5	6.000.000	2.500.000
6	6.000.000	2.500.000
7	6.000.000	2.500.000
8	6.000.000	2.500.000
9	6.000.000	2.500.000
10	6.000.000	2.500.000

Coordenadas por Río Colorado hasta eq. N° 8

Coordenadas por Río Colorado hasta eq. N° 8

Superficie aproximada: 3.392 ha<sup>2</sup>

Eq.	X	Y
9	5.878.700	2.506.500
10	5.878.700	2.500.000
11	5.893.000	2.500.000
12	5.870.000	2.520.000
13	5.898.000	2.520.000
14	5.898.000	2.510.000
15	5.870.000	2.510.000
16	5.893.000	2.530.500
17	5.893.000	2.500.000
18	5.893.000	2.546.000
19	5.893.000	2.546.000

Superficie aproximada: 4.224 ha<sup>2</sup>

**6. CHQ-8 (Piedra Blanca) (Pcia. del Neuquén)**

**Coordenadas Gauss Krüger**

Eq.	X	Y
1	5.888.000	2.488.000
2	5.888.000	2.488.000
3	5.888.000	2.379.000
4	5.888.000	2.379.000

Superficie aproximada: 4.800 ha<sup>2</sup>

**6. CHQ-10 (Chimayón) (Pcia. del Neuquén)**

**Coordenadas Gauss Krüger**

Eq.	X	Y
1	5.820.000	2.488.000
2	5.817.000	2.488.000
3	5.817.000	2.488.000
4	5.774.000	2.490.000
5	5.774.000	2.490.000

Coordenadas por Río Neuquén hasta eq. N° 6

Coordenadas por Río Neuquén hasta eq. N° 6

Superficie aproximada: 4.477 ha<sup>2</sup>

**7. CHQ-11 (Las Lagas) (Pcia. del Neuquén)**

**Coordenadas Gauss Krüger**

Eq.	X	Y
1	5.798.000	2.488.000
2	5.774.000	2.488.000
3	5.738.000	2.488.000
4	5.738.000	2.418.000
5	5.738.000	2.418.000
6	5.738.000	2.418.000

Coordenadas por Límite Internacional Argentina-Chile hasta eq. N° 7

Coordenadas por Límite Internacional Argentina-Chile hasta eq. N° 7

Superficie aproximada: 6.704 ha<sup>2</sup>

**8. CHQ-12 (Laguna Blanca) (Pcia. del Neuquén)**

**Coordenadas Gauss Krüger**

Eq.	X	Y
1	5.730.000	2.488.000
2	5.700.000	2.488.000
3	5.700.000	2.488.000
4	5.660.000	2.488.000
5	5.660.000	2.388.000
6	5.677.000	2.388.000
7	5.677.000	2.372.000
8	5.687.000	2.383.000
9	5.687.000	2.383.000
10	5.687.000	2.383.000

Coordenadas por Río Cúlen (L) hasta eq. N° 11

Coordenadas por Río Cúlen (L) hasta eq. N° 11

Superficie aproximada: 3.700.424 ha<sup>2</sup>

**ES COPIA**

**Domingo Enrique GONZALEZ**  
 Subdirector General de Despacho,  
 Control y Registro - S.L. y T.

G. T. F.  
CONVENIO REGISTRADO  
BAJO Nº 17990  
FECHA 01 SEP 2017

Domingo Enrique GONZALEZ  
Subdirector General de Despacho,  
Control y Registro - S.L. y T.

36 - 14 37

13 5.700.993 1.600.000  
14 Lmt. Internac. Argent.-Chile  
Continúa por línea Internacional  
Argentina Chile hasta eq. Nº 15  
15 5.730.955 Lmt. Internac.  
Argent.-Chile

Superficie aproximada: 5.754 km²

8. CMO-15 (Edificios Cervantes)  
(Pais. de Rio Negro)

Coordenadas Gauss Krüger

Eq.	X	Y
1	5.895.000	3.415.000
2	5.895.500	3.416.000
3	5.896.000	3.430.000
4	5.896.500	3.430.000
5	5.896.750	3.593.200
6	5.896.750	3.596.000
7	5.896.800	3.596.000
8	5.896.800	3.621.000
9	5.705.000	3.621.000
10	5.705.000	3.621.000
11	5.705.000	3.621.000
12	5.705.000	3.621.000
13	5.705.000	3.621.000
14	5.895.000	3.621.000

Superficie aproximada: 1.843 km²

18. CMO-18 (Lago Polaris Este)  
(Pais. de Rio Negro)

Coordenadas Gauss Krüger

Eq.	X	Y
1	Intercusión Rio Colorado	3.415.000
2	5.732.000	3.415.000
3	5.731.800,19	3.637.000
4	5.732.500	3.667.000
5	5.732.500	3.667.000
6	5.732.547,38	3.629.100
7	5.732.718	3.629.100
8	5.732.718	3.619.800
9	5.718.815	3.619.800
10	5.718.815	3.611.900
11	5.718.815	3.611.900
12	5.712.000	3.611.900
13	5.712.000	3.603.000
14	5.707.000	3.603.000
15	5.707.000	3.590.000
16	5.733.000	3.590.000
17	5.733.000	2.910.700
18	5.754.000	2.910.700
19	5.754.000	2.820.000
20	5.757.750	2.820.000
21	5.757.750	2.847.000
22	Intercusión Rio Colorado	2.847.000

Superficie aproximada: 1.800 km²

11. CMO-17 (Sierra Blanca)  
(Pais. de Rio Negro y del Neuquén)

Coordenadas Gauss Krüger

Eq.	X	Y
1	5.748.000	2.990.000
2	5.707.000	2.990.000
3	5.707.000	2.990.000
4	5.696.750	2.990.000
5	5.696.750	2.581.500
6	5.699.131	2.578.000
7	5.724.000	2.578.000
8	5.724.000	2.552.887
9	5.726.750	2.560.000
10	Intercusión Rio Neuquén	2.560.000
11	Intercusión Rio Neuquén	2.543.000
12	5.748.000	2.543.000

Superficie aproximada: 1.180 km²

12. CMO-18 (Lago del Negro)  
(Pais. del Neuquén y Rio Negro)

Coordenadas Gauss Krüger

Eq.	X	Y
1	5.771.200	2.566.104
2	5.755.461	2.560.000
3	5.753.200	2.590.000
4	5.753.200	2.681.578
5	5.745.070	2.594.000
6	5.745.000	2.578.796
7	5.734.500	2.578.796
8	5.734.500	2.560.250
9	5.745.000	2.560.380
10	5.745.000	2.534.000
11	5.758.000	2.534.000
12	5.758.000	2.534.000
13	5.758.000	2.546.898
14	5.758.000	2.563.880

Superficie aproximada: 911 km²

13. CMO-19 (Ahué)  
(Pais. del Neuquén)

Coordenadas Gauss Krüger

Eq.	X	Y
1	5.790.000	2.651.328
2	5.782.925	2.557.500
3	5.782.925	2.550.000
4	5.780.400	2.580.000
5	5.782.100	2.540.000
6	5.788.000	2.534.000
7	5.777.000	2.520.000
8	5.788.000	2.534.000
9	5.788.000	2.538.941
10	5.782.000	2.522.000
11	5.782.000	2.501.000
12	5.785.300	2.501.000
13	5.785.300	2.504.700
14	5.771.300	2.504.700
15	5.771.300	2.480.400
16	5.787.000	2.503.400
17	5.787.000	2.501.000
18	5.788.000	2.501.000
19	5.788.000	2.488.000
20	5.774.000	2.485.000
21	5.782.000	2.480.000
22	5.787.500	2.480.000
23	5.787.500	2.517.000
24	5.790.000	2.517.000

Superficie aproximada: 1.126,00 km²

7 - BARRIO GOLFO SAN JORGE

4. CMO-4 (Embalsamación)

1. CMO-4 (San Bernardo)  
(Pais. del Chubut)

Coordenadas Gauss Krüger

Eq.	X	Y
1	4.987.000	2.485.000
2	4.931.000	2.485.000
3	4.931.000	2.485.000
4	4.987.000	2.485.000
5	4.987.000	2.426.000

Superficie aproximada: 3.060 km²

2. CMO-5 (Cafetal Ihuapé)  
(Pais. del Chubut)

Coordenadas Gauss Krüger

Eq.	X	Y
1	4.987.000	2.610.000
2	4.987.000	2.610.000
3	4.987.000	2.485.000
4	4.987.000	2.485.000

Superficie aproximada: 4.360 km²

ES COPIA

Domingo Enrique GONZALEZ  
Subdirector General de Despacho,  
Control y Registro - S.L. y T.

Domingo Enrique GONZALEZ  
 Subdirector General de Despacho,  
 Control y Registro - S.L. y T.

3. COB-3 (Costa de Coaral)  
 (Pta. de Santa Cruz)

Coordenadas Gauss Kröger

Eq.	X	Y
1	Lín. Interyrov. Chubut-Sta. Cruz	Línea de ribera
Continúa por línea de ribera hasta eq. N° 2		
2	4.881.300	Línea de ribera
3	4.881.300	2.886.280
4	4.878.300	2.886.280
5	4.878.300	Línea de ribera
Continúa por línea de ribera hasta eq. N° 6		
6	4.869.300	Línea de ribera
Continúa por línea de ribera hasta eq. N° 7		
7	4.857.822	2.800.000
8	4.859.499	2.843.800
9	4.866.000	2.863.800
10	4.866.000	2.860.000
11	4.866.000	2.860.000
12	4.862.489	2.860.000
13	4.862.021	2.877.028
14	4.866.500	2.866.500
15	4.862.300	2.866.500
16	4.862.300	2.862.000
17	4.866.800	2.862.000
18	4.866.000	2.862.000
19	4.862.000	2.862.000
20	4.862.000	2.878.000
21	4.866.000	2.878.000

Superficie aproximada: 2.412 km²

4. COB-9 (Bar Río Desemb.)  
 (Pta. de Santa Cruz)

Coordenadas Gauss Kröger

Eq.	X	Y
1	4.878.000	2.414.148
continúa por línea de ribera hasta eq. N° 2		
2	4.800.000	Línea de ribera
3	4.800.000	2.860.000
4	4.798.500	2.860.000
5	4.798.500	2.478.000
6	4.800.000	2.478.000
7	4.800.000	2.487.800
8	4.826.000	2.480.000
9	4.826.000	2.474.000
10	4.828.500	2.474.000
11	4.828.500	2.464.800
12	4.812.947	2.348.000
13	4.806.500	2.348.000
14	4.808.500	2.350.000
15	4.811.977	2.350.000
Continúa por línea de explotación YPF hasta eq. N° 16		
16	4.806.000	2.372.000

Superficie aproximada: 8.021,90 km²

5. CUERCA AUSTRIAL

a. Explotación de Explotación

1. CA-3 (Isla Amarilla)  
 (Pta. de Santa Cruz)

Coordenadas Gauss Kröger

Eq.	X	Y
1	4.866.600	1.800.000
2	Río Santa Cruz	1.800.000
Continúa por Río Santa Cruz hasta eq. N° 3		
3	Río Santa Cruz	1.860.000
4	4.869.369	1.860.000

Superficie aproximada: 0.615 km²

2. CA-4 (Laguna Grande)  
 (Pta. de Santa Cruz)

Coordenadas Gauss Kröger

Eq.	X	Y
1	4.870.000	2.460.000
2	4.800.000	2.460.000
3	4.800.333	1.800.000
4	4.864.808	1.800.000

Superficie aproximada: 4.704 km²

3. CA-6 (Piedrabuena)  
 (Pta. de Santa Cruz)

Coordenadas de Gauss Kröger

Eq.	X	Y
1	4.500.000	2.500.000
2	Río Santa Cruz	2.500.000
Continúa por Río Santa Cruz hasta eq. N° 3		
3	Río Santa Cruz	1.600.000
4	4.500.333	1.600.000

Superficie aproximada: 6.670 km²

II - CUERCA BALADO MARINA

a. Explotación de Explotación

1. CSM-2 (Costa Afuera)

Coordenadas de Gauss Kröger

Eq.	X	Y
1	5.924.000	7.440.527
2	5.987.184	7.477.798
3	5.931.999	7.477.944
4	5.851.802	7.488.894
5	5.813.102	7.488.892
6	5.813.988	7.453.973
7	5.794.488	7.454.129
8	5.793.988	6.806.787
9	5.867.834	6.816.786
10	5.867.800	7.387.058
11	5.804.688	7.388.472
12	5.806.242	7.410.893
13	5.923.740	7.410.780

Superficie aproximada: 12.925 km²

I - CUERCA COLORADO MARINA

a. Explotación de Explotación

1. CCM-1 (Costa Afuera)

Coordenadas Gauss Kröger

Eq.	X	Y
1	5.871.973	6.866.749
2	5.883.417	6.806.488
3	5.833.897	6.881.180
4	5.836.140	6.864.882
5	5.836.480	6.863.739
6	5.488.280	6.863.421
7	5.488.834	6.842.281
8	5.480.058	6.842.178
9	5.486.155	6.887.825
10	5.443.068	6.850.882
11	5.443.108	6.800.000
12	5.420.814	6.800.000
13	5.420.883	6.478.082
14	5.480.118	6.478.912
15	5.460.228	6.487.825
16	5.498.434	6.487.719
17	5.498.173	6.416.438
18	5.532.897	6.416.810
19	5.584.067	6.487.408
20	5.672.884	6.487.301

Superficie aproximada: 14.986 km²

J - CUERCA GOLFO SAN JORGE MARINA

a. Explotación de Explotación

1. COGJM-1 (Costa Afuera)

Coordenadas Gauss Kröger

Eq.	X	Y
1	4.869.889	2.630.081
2	4.867.488	2.638.817
3 Intersección parcela 44° 10' Sur con línea de costa Mar Argentina		
Continúa por línea de costa Mar Argentina hasta eq. N° 4		
4	4.813.348	3.383.843
5	4.810.800	3.389.000
6	4.810.800	3.392.100
7	4.824.300	3.399.700
8	4.824.856	3.404.300
9	4.824.856	3.387.870
10	4.810.800	3.396.880
11	4.814.102	2.400.187

Continúa por línea de costa hasta eq. N° 12

12 Intersección parcela 45° 30' Sur con línea de costa Mar Argentina

Superficie aproximada: 16.896 km²

Línea de costa a 8 km. de línea de planeamiento de vigía

ES COPIA

Domingo Enrique GONZALEZ  
 Subdirector General de Despacho,  
 Control y Registro - S.L. y T.

G. T. F.  
**CONVENIO REGISTRADO**  
 BAJO N° **17990**  
 FECHA **01 SEP 2017**



36 - 14 30

**Domingo Enrique GONZALEZ**  
 Subdirector General de Despacho,  
 Control y Registro - S.L. y T.

**2. COAJM-2 (Costa Afuera)**

Coordenadas Gauss Kröger

Eq.	X	Y
1	4.887.468	3.538.617
2	4.831.877	3.538.368
3	Intersección paralelo 46° 40' Sur con línea de costa del Mar Argentino continúa por línea de costa del Mar Argentino hasta eq. N° 4	
4	Intersección paralelo 46° 10' Sur con línea de costa del Mar Argentino	

Superficie aproximada: 8.156 km²  
 Línea de costa a 3 km. de línea de pleamar de marea.

**3. CUENCA SAN JULIAN MARINA**

**a. Territorio de Explotación**  
**1. CSJM-1 (Costa Afuera)**

Coordenadas Gauss Kröger

Eq.	X	Y
1	4.637.303	4.537.013
2	4.572.432	4.536.588
3	4.572.432	3.536.588
4	4.637.303	3.537.013

Superficie aproximada: 14.325 km²

**3. CUENCA ADRIAN MARINA**

**a. Territorio de Explotación**  
**1. CAM-1 (Costa Afuera)**

Coordenadas Gauss Kröger

Eq.	X	Y
1	4.300.398	3.408.189
2	4.308.616	3.408.334
3	4.311.218	3.518.018
4	4.047.759	3.514.232
5	4.047.344	3.430.908
6	4.188.008	3.430.908
7	4.184.888	3.588.783
8	4.188.008	3.588.808
9	4.188.028	3.587.883
10	4.187.888	3.587.707
11	4.187.898	3.588.679
12	4.188.768	3.588.804
13	4.188.788	3.584.348
14	4.171.838	3.584.371
15	4.171.848	3.583.341
16	4.178.804	3.588.888
17	4.173.833	3.581.008
18	4.178.318	3.581.841
19	4.178.343	3.588.788
20	4.178.187	3.588.803
21	4.178.318	3.587.871
22	4.180.088	3.587.893
23	4.180.081	3.588.431
24	4.181.018	3.588.441
25	4.181.031	3.584.318
26	4.182.888	3.584.378
27	4.182.904	3.588.833
28	4.184.788	3.588.888
29	4.184.777	3.588.954
30	4.301.488	3.581.137
31	4.301.534	Línea de costa
32	4.300.083	Línea de costa

Superficie aproximada: 43.800 km²  
 Línea de costa a 3 km. de línea de pleamar de marea.

**4. CUENCA REALVERAS MARINA**

**a. Territorio de Explotación**  
**1. CMN-1 (Costa Afuera)**

Coordenadas Gauss Kröger

Eq.	X	Y
1	4.408.711	3.800.000
2	4.404.881	3.804.402
3	4.352.848	3.803.887
4	4.383.318	3.870.381
5	4.338.888	3.888.873
6	4.338.888	3.888.318
7	4.301.482	3.884.808
8	4.301.481	3.888.844
9	4.340.307	3.888.708
10	4.340.188	3.878.876
11	4.184.872	3.874.421
12	4.183.888	3.888.888
13	4.128.712	3.888.818
14	4.128.344	3.811.888
15	4.024.332	3.808.812
16	4.028.888	3.888.708
17	4.018.388	3.888.848
18	4.018.708	3.834.888
19	4.083.314	3.888.384
20	4.083.334	3.814.348
21	4.211.318	3.818.018
22	4.210.888	3.888.888

Superficie aproximada: 28.788 km²

**ANEXO IV**

**AREAS PLAN ARGENTINA**  
 (DECRETO N° 8178/91)

**AREAS BOUNDARIAS - CONVENIONES**  
**CONCURSO PUBLICO INTERNACIONAL N° 1/98**

**ANEXO IV**

**A. CUENCA DEL NOROESTE**

**a. Territorio de Explotación**

**1. CNE-8 (Pobedevic)**  
 (Pta. de Sala y del Chaco)

Coordenadas Gauss Kröger

Eq.	X	Y
1	7.388.000	4.888.000
2	7.388.000	4.888.000
3	7.388.000	4.888.000
4	7.388.000	4.888.000

Superficie aproximada: 8.848 km²

**3. CNE-13 (Formosa)**  
 (Pta. de Formosa)

Coordenadas Gauss Kröger

Eq.	X	Y
1	Límite internacional argentino-paraguayo	6.348.738
2	Continúa por límite internacional hasta eq. N° 2	7.384.008
3	Lím. internacional argentino-paraguayo	6.348.848

Superficie aproximada: 10.000 km²

**5. CNE-14 (Sachay)**  
 (Pta. de Santiago del Estero y del Chaco)

Coordenadas Gauss Kröger

Eq.	X	Y
1	7.128.000	4.888.000
2	7.128.000	4.888.000
3	7.128.000	4.888.000
4	7.128.000	4.888.000

Superficie aproximada: 10.000 km²

**6. CNE-17 (Este Rio Uruguay)**  
 (Pta. del Chaco y Formosa)

Coordenadas Gauss Kröger

Eq.	X	Y
1	7.388.000	6.888.000
2	7.388.000	6.888.000
3	7.388.000	6.888.000
4	7.388.000	6.888.000

Superficie aproximada: 10.000 km²

**ES COPIA**

**Domingo Enrique GONZALEZ**  
 Subdirector General de Despacho,  
 Control y Registro - S.L. y T.



G. T. F.  
**CONVENIO REGISTRADO**  
 BAJO N° 17990  
 FECHA 01 SEP 2017

36 - 14 40



Domingo Enrique GONZALEZ  
 Subdirector General de Despacho,  
 Control y Registro - S.L. y T.

5. CNE-21 (Rosencchi)  
 (Ptoa. de Formosa y del Chaco)

Coordenadas Gauss Kröger

Eq.	X	Y
1	7.064.000	Límite Internacional argentino-paraguayo
2	6.950.000	Interrec. Río Paraná
3	6.950.000	6.650.000
4	7.050.000	6.650.000
5	7.050.000	6.650.000
6	7.064.000	6.650.000

Superficie aproximada: 10.000 km<sup>2</sup>

11. CNE-28 (Los Juriba)  
 (Ptoa. de Santiago del Estero, Sta. Fe y del Chaco)

Coordenadas Gauss Kröger

Eq.	X	Y
1	6.820.000	4.650.000
2	6.820.000	4.650.000
3	6.820.000	4.550.000
4	6.820.000	4.550.000

Superficie aproximada: 10.000 km<sup>2</sup>

6. CNE-22 (Santa Sylvia)  
 (Ptoa. del Chaco y Santa Fe)

Coordenadas Gauss Kröger

Eq.	X	Y
1	6.962.800	5.480.000
2	6.960.000	5.480.000
3	6.950.000	5.356.195
4	6.952.800	5.353.673

Superficie aproximada: 6.744 km<sup>2</sup>

12. CNE-29 (Tortuga)  
 (Ptoa. de Santiago del Estero y Sta. Fe)

Coordenadas Gauss Kröger

Eq.	X	Y
1	6.820.000	4.650.000
2	6.750.000	4.650.000
3	6.750.000	4.600.000
4	6.800.000	4.600.000
5	6.800.000	4.550.000
6	6.820.000	4.550.000

Superficie aproximada: 6.800 km<sup>2</sup>

7. CNE-32 (Villa Guillermina)  
 (Ptoa. del Chaco y Santa Fe)

Coordenadas Gauss Kröger

Eq.	X	Y
1	6.950.000	6.250.000
2	6.950.000	6.250.000
3	6.954.000	6.450.000
4	6.950.000	6.480.000

Superficie aproximada: 10.000 km<sup>2</sup>

13. CNE-30 (Meris Santa Fe)  
 (Ptoa. de Santa Fe)

Coordenadas Gauss Kröger

Eq.	X	Y
1	6.950.000	5.450.000
2	6.750.112	5.450.000
3	6.750.112	5.366.756
4	6.950.000	5.366.756

Superficie aproximada: 9.244 km<sup>2</sup>

8. CNE-34 (Pterocli)  
 (Ptoa. del Chaco y Santa Fe)

Coordenadas Gauss Kröger

Eq.	X	Y
1	6.960.000	Río Paraná
2	6.950.000	Carst. por lva. Interacional Arg-Parag. hasta eq. N° 2
3	6.950.000	Río Paraná
4	6.950.000	6.650.000

Superficie aproximada: 7.336 km<sup>2</sup>

14. CNE-31 (Pterocli)  
 (Ptoa. de Santa Fe)

Coordenadas Gauss Kröger

Eq.	X	Y
1	6.950.000	5.650.000
2	Río Paraná	5.650.000
3	6.750.112	Río Paraná
4	6.750.112	5.450.000
5	6.950.000	5.450.000

Superficie aproximada: 9.886 km<sup>2</sup>

9. CNE-35 (Dahanda)  
 (Ptoa. del Chaco y Santiago del Estero)

Coordenadas Gauss Kröger

Eq.	X	Y
1	7.020.000	4.680.000
2	6.920.000	4.680.000
3	6.920.000	4.580.000
4	7.020.000	4.580.000

Superficie aproximada: 10.000 km<sup>2</sup>

15. CNE-32 (Buhra)  
 (Ptoa. de Sgo. del Estero, Córdoba y Sta. Fe)

Coordenadas Gauss Kröger

Eq.	X	Y
1	6.780.000	4.600.000
2	6.650.000	4.600.000
3	6.650.000	4.500.000
4	6.780.000	4.500.000

Superficie aproximada: 10.000 km<sup>2</sup>

10. CNE-36 (Buncho Corral)  
 (Ptoa. de Santiago del Estero)

Coordenadas Gauss Kröger

Eq.	X	Y
1	7.000.000	4.680.000
2	6.900.000	4.680.000
3	6.900.000	4.480.000
4	7.000.000	4.480.000

Superficie aproximada: 10.000 km<sup>2</sup>

16. CNE-33 (San Cristóbal)  
 (Ptoa. de Santa Fe y Santiago del Estero)

Coordenadas Gauss Kröger

Eq.	X	Y
1	6.746.936	4.891.288
2	6.646.829	4.891.288
3	6.600.000	4.900.000
4	6.750.000	4.900.000
5	6.750.000	4.890.000

Superficie aproximada: 9.023,3 km<sup>2</sup>

ES COPIA

Domingo Enrique GONZALEZ  
 Subdirector General de Despacho,  
 Control y Registro - S.L. y T.

**Domingo Enrique GONZALEZ**  
 Subdirector General de Despacho,  
 Control y Registro - S.L. y T.

**17. CNE-34 (Vera)**  
 (Pcia. de Santa Fe)

Coordenadas Gauss Kröger

Eq.	X	Y
1	6.750.112	5.475.000
2	6.850.336	5.475.000
3	6.850.336	5.460.000
4	6.600.000	5.450.000
5	6.600.000	5.400.000
6	6.750.112	5.400.000

Superficie aproximada: 10.000 km²

**21. CNE-41 (Santa Fe)**  
 (Pcia. de Santa Fe y Córdoba)

Coordenadas Gauss Kröger

Eq.	X	Y
1	6.600.000	No Paraná
2	Contribución por Rio Paraná hasta eq. N° 2	No Paraná
3	6.600.000	No Paraná
4	6.450.000	4.000.000
5	6.450.000	5.400.000
6	6.500.000	5.400.000

Superficie aproximada: 7.312 km²

**18. CNE-35 (San Javier)**  
 (Pcia. de Santa Fe)

Coordenadas Gauss Kröger

Eq.	X	Y
1	6.750.112	No Paraná
2	Contribución por Rio Paraná hasta eq. N° 2	No Paraná
3	6.800.000	No Paraná
4	6.850.336	5.450.000
5	6.850.336	5.475.000
6	6.750.112	5.475.000

Superficie aproximada: 9.949 km²

**24. CNE-47 (Paraná)**  
 (Pcia. de Entre Ríos)

Coordenadas Gauss Kröger

Eq.	X	Y
1	6.800.000	5.500.000
2	6.500.000	5.500.000
3	6.500.000	No Paraná
4	Contribución por Rio Paraná hasta eq. N° 4	No Paraná

Superficie aproximada: 9.208 km²

**19. CNE-36 (Esperanza)**  
 (Pcia. de Santa Fe)

Coordenadas Gauss Kröger

Eq.	X	Y
1	6.600.000	No Paraná
2	Contribución por Rio Paraná hasta eq. N° 2	No Paraná
3	6.600.000	No Paraná
4	6.600.000	5.400.000

Superficie aproximada: 9.986 km²

**25. CNE-48 (Villa Guay)**  
 (Pcia. de Entre Ríos)

Coordenadas Gauss Kröger

Eq.	X	Y
1	6.600.000	5.800.000
2	6.400.000	5.800.000
3	6.400.000	5.500.000
4	6.500.000	5.500.000

Superficie aproximada: 10.000 km²

**20. CNE-37 (Buenos Aires)**  
 (Pcia. de Córdoba y Santa Fe)

Coordenadas Gauss Kröger

Eq.	X	Y
1	6.548.834	4.685.982
2	6.548.834	4.685.982
3	6.550.000	4.600.000
4	6.550.000	4.600.000

Superficie aproximada: 8.733 km²

**26. CNE-49 (Colón)**  
 (Pcia. de Entre Ríos)

Coordenadas Gauss Kröger

Eq.	X	Y
1	6.800.000	No Uruguay (Pcia. 6)
2	Contribución por Rio Uruguay hasta eq. N° 2	No Uruguay (Pcia. 6)
3	6.400.000	No Uruguay (Pcia. 6)
4	6.800.000	5.500.000

Superficie aproximada: 7.431 km²

**21. CNE-39 (San Francisco)**  
 (Pcia. de Santa Fe y Córdoba)

Coordenadas Gauss Kröger

Eq.	X	Y
1	6.825.000	4.600.000
2	6.400.000	4.600.000
3	6.400.000	4.525.000
4	6.825.000	4.525.000

Superficie aproximada: 9.575 km²

**27. CNE-50 (La Paz)**  
 (Pcia. de Entre Ríos)

Coordenadas Gauss Kröger

Eq.	X	Y
1	6.800.000	5.800.000
2	6.800.000	5.800.000
3	6.800.000	No Paraná
4	Contribución por Rio Paraná, hasta eq. N° 4	No Paraná

Superficie aproximada: 9.786 km²

**22. CNE-40 (Piedra)**  
 (Pcia. de Santa Fe)

Coordenadas Gauss Kröger

Eq.	X	Y
1	6.548.834	4.685.982
2	6.448.842	4.683.336
3	6.450.000	4.600.000
4	6.550.000	4.600.000

Superficie aproximada: 8.443 km²

**28. CNE-51 (Federación)**  
 (Pcia. de Entre Ríos)

Coordenadas Gauss Kröger

Eq.	X	Y
1	6.600.000	No Uruguay (Pcia. 6)
2	Contribución por Rio Uruguay hasta eq. N° 2	No Uruguay (Pcia. 6)
3	6.600.000	No Uruguay (Pcia. 6)
4	6.600.000	5.800.000

Superficie aproximada: 9.266 km²

**ES COPIA**

**Domingo Enrique GONZALEZ**  
 Subdirector General de Despacho,  
 Control y Registro - S.L. y T.

G. T. F.  
**CONVENIO REGISTRADO**  
 BAJO Nº 17990  
 FECHA 01 SEP 2017



36 - 14 42

**Domingo Enrique GONZALEZ**  
 Subdirector General de Despacho,  
 Control y Registro - S.L. y T.

28. CHE-82 (Río Guayquirarú)  
 (Pcia. de Corrientes y Entre Ríos)

Coordenadas Gauss Krüger

Eq.	X	Y
1	6.700.000	6.940.016
2	6.999.534	6.942.886
3	6.900.000	Río Paraná
4	6.700.000	Río Paraná

Contiene por Río Paraná hasta eq. Nº 4

Superficie aproximada: 8.286 km<sup>2</sup>

35. CHE-58 (Concepción)  
 (Pcia. de Corrientes)

Coordenadas Gauss Krüger

Eq.	X	Y
1	6.900.000	6.490.000
2	6.900.000	6.490.000
3	6.900.000	6.390.000
4	6.900.000	6.390.000

Superficie aproximada: 10.000 km<sup>2</sup>

29. CHE-83 (Río Mieronda)  
 (Pcia. de Corrientes y Entre Ríos)

Coordenadas Gauss Krüger

Eq.	X	Y
1	6.700.000	Río Uruguay (Faja 6)
2	6.900.000	Río Uruguay hasta eq. Nº 2
3	6.900.000	Río Uruguay (Faja 6)
4	6.700.000	6.340.014

Superficie aproximada: 9.489 km<sup>2</sup>

36. CHE-89 (Santo Tomé)  
 (Pcia. de Corrientes)

Coordenadas Gauss Krüger

Eq.	X	Y
1	6.900.000	6.597.000
2	Río Uruguay	6.597.000
3	6.900.000	Río Uruguay
4	6.900.000	6.490.000
5	6.900.000	6.490.000

Contiene por Río Uruguay hasta eq. Nº 7

Superficie aproximada: 8.985 km<sup>2</sup>

31. CHE-84 (Doyut)  
 (Pcia. de Corrientes)

Coordenadas Gauss Krüger

Eq.	X	Y
1	6.900.000	6.380.000
2	6.700.000	6.350.000
3	6.700.000	Río Paraná
4	6.900.000	Río Paraná

Contiene por Río Paraná hasta eq. Nº 4

Superficie aproximada: 8.788 km<sup>2</sup>

37. CHE-80 (Corrientes)  
 (Pcia. de Corrientes)

Coordenadas Gauss Krüger

Eq.	X	Y
1	Río Paraná	6.450.000
2	6.900.000	6.450.000
3	6.900.000	Río Paraná

Contiene por Río Paraná hasta eq. Nº 1

Superficie aproximada: 10.000 km<sup>2</sup>

32. CHE-86 (Mieronda)  
 (Pcia. de Corrientes)

Coordenadas Gauss Krüger

Eq.	X	Y
1	6.900.000	6.480.000
2	6.700.000	6.480.000
3	6.700.000	6.380.000
4	6.900.000	6.380.000

Superficie aproximada: 10.000 km<sup>2</sup>

38. CHE-41 (Ruanget)  
 (Pcia. de Misiones y Corrientes)

Coordenadas Gauss Krüger

Eq.	X	Y
1	Río Paraná	6.900.000
2	6.900.000	6.900.000
3	6.900.000	6.450.000
4	Río Paraná	6.450.000

Contiene por Río Paraná hasta eq. Nº 1

Superficie aproximada: 9.119 km<sup>2</sup>

33. CHE-85 (Paso de los Libres)  
 (Pcia. de Corrientes)

Coordenadas Gauss Krüger

Eq.	X	Y
1	6.900.000	Río Uruguay
2	6.700.000	Río Uruguay hasta eq. Nº 2
3	6.700.000	Río Uruguay
4	6.900.000	6.450.000

Superficie aproximada: 7.034 km<sup>2</sup>

39. CHE-82 (Posadas)  
 (Pcia. de Misiones y Corrientes)

Coordenadas Gauss Krüger

Eq.	X	Y
1	Río Paraná	7.400.000
2	Río Uruguay	7.400.000
3	6.900.000	Río Uruguay hasta eq. Nº 3
4	6.900.000	Río Uruguay
5	Río Paraná	6.900.000

Contiene por Río Paraná hasta eq. Nº 1

Superficie aproximada: 6.731 km<sup>2</sup>

34. CHE-87 (San Roque)  
 (Pcia. de Corrientes)

Coordenadas Gauss Krüger

Eq.	X	Y
1	6.900.000	6.590.000
2	6.900.000	6.398.000
3	6.900.000	Río Paraná
4	6.900.000	Río Paraná

Contiene por Río Paraná hasta eq. Nº 4

Superficie aproximada: 8.023 km<sup>2</sup>

40. CHE-43 (El Soberbio)  
 (Pcia. de Misiones)

Coordenadas Gauss Krüger

Eq.	X	Y
1	7.000.000	Línea Inter. Arg.-Brasil
2	Contiene por Línea Inter. Arg.-Brasil hasta eq. Nº 2	
3	Río Uruguay	7.400.000
4	Río Paraná	7.400.000
5	7.000.000	Río Paraná

Superficie aproximada: 10.000 km<sup>2</sup>

**ES COPIA**

**Domingo Enrique GONZALEZ**  
 Subdirector General de Despacho,  
 Control y Registro - S.L. y T.

G. T. F.  
**CONVENIO REGISTRADO**  
**BAJO N° 17990**  
**FECHA 01 SEP 2017**

**Domingo Enrique GONZALEZ**  
 Subdirector General de Despacho,  
 Control y Registro - S.L. y T.



36 - 14 43

**41. CNE-64 (Demarcación de Irigoyen)**  
 (Pcia. de Misiones)

**Coordenadas Gauss Krüger**

Eq.	X	Y
1	7.150.000	Río San Antonio
2	7.050.000	Continúa por Lím. Inter. Arg.-Brasil hasta eq. N° 3
3	7.050.000	Río Papiri Guareá
4	7.150.000	Continúa por Río Paraná hasta eq. N° 4
		Río Paraná

Superficie aproximada: 6.280 km²

**5 - CURRICA DEL POROMBOTE**

**a. Demarcación de continuación**

**1. CNO-4 (Merilla)**  
 (Pcia. de Salta)

**Coordenadas Gauss Krüger**

Eq.	X	Y
1	7.470.000	4.833.800
2	7.388.000	4.800.000
3	7.388.000	4.800.000
4	7.470.000	4.800.000

Superficie aproximada: 3.518 km²

**2. CNO-5 (Madrin)**  
 (Pcia. de Salta)

**Coordenadas Gauss Krüger**

Eq.	X	Y
1	7.402.800	4.800.000
2	7.348.000	4.800.000
3	7.348.000	4.800.000
4	7.330.000	4.808.000
5	7.330.000	4.400.000
6	7.340.000	4.400.000
7	7.340.000	4.488.000
8	7.388.800	4.488.000
9	7.388.800	4.488.000
10	7.402.800	4.488.000

Superficie aproximada: 2.408 km²

**3. CNO-6 (Madrin)**  
 (Pcia. de Salta)

**Coordenadas Gauss Krüger**

Eq.	X	Y
1	7.330.000	4.808.000
2	7.280.000	4.808.000
3	7.280.000	4.400.000
4	7.300.000	4.400.000
5	7.300.000	4.400.000
6	7.330.000	4.400.000

Superficie aproximada: 6.000 km²

**4. CNO-12 (Yunara)**  
 (Pcia. de Salta)

**Coordenadas Gauss Krüger**

Eq.	X	Y
1	7.207.000	4.298.000
2	7.187.000	4.298.000
3	7.187.000	4.578.000
4	7.160.000	Lím. Interprov. Salta-Sgo. del Estero
5	7.180.000	3.878.000
6	7.207.140	3.878.000

Superficie aproximada: 6.822 km²

**5. CNO-13 (Armas)**  
 (Pcia. de Salta y Tucumán)

**Coordenadas Gauss Krüger**

Eq.	X	Y
1	7.180.000	Lím. Interprov. Salta-Sgo. del Estero

Continúa por límite interprovincial Salta-Sgo. del Estero hasta eq. N° 3

Eq.	X	Y
2	Vértice Irparitío Salta-Sgo. del Estero-Tucumán	
3	Contrata por límite interprovincial Salta-Tucumán hasta eq. N° 3	3.625.000
4	Lím. Interprov. Salta-Tucumán	3.625.000
5	7.060.000	3.875.000
6	7.000.000	3.875.000
7	7.180.000	3.875.000

Superficie aproximada: 6.218 km²

**6. CNO-16 (Valles Calchaquíes)**  
 (Pcia. de Salta y Tucumán)

**Coordenadas Gauss Krüger**

Eq.	X	Y
1	7.220.000	3.840.000
2	7.100.000	3.840.000
3	7.100.000	3.800.000
4	700 Calchaquí	3.800.000
5	Continúa por Río Calchaquí hasta eq. N° 5	
6	7.220.000	Río Calchaquí

Superficie aproximada: 6.770 km²

**7. CNO-17 (Río Salí)**  
 (Pcia. de Tucumán y Santiago del Estero)

**Coordenadas Gauss Krüger**

Eq.	X	Y
1	7.000.000	3.800.000
2	6.930.000	3.800.000
3	6.930.000	3.830.000
4	7.000.000	3.830.000

Superficie aproximada: 6.100 km²

**8. CNO-18 (Bompué)**  
 (Pcia. de Salta y Jujuy)

**Coordenadas Gauss Krüger**

Eq.	X	Y
1	7.441.400	3.478.000
2	7.388.000	3.478.000
3	7.388.000	3.480.000
4	7.338.000	3.480.000
5	7.338.000	3.400.000
6	7.348.000	3.400.000
7	7.348.000	Lím. Internacional Argentina-Chile

Continúa por límite internacional Argentina-Chile hasta eq. N° 8  
 Lím. Internacional Argentina-Chile  
 Lím. Internacional Argentina-Chile  
 Superficie aproximada: 6.886,4 km²

**9. CNO-20 (Arturo)**  
 (Pcia. de Salta)

**Coordenadas Gauss Krüger**

Eq.	X	Y
1	7.348.000	3.400.000
2	7.380.000	3.400.000
3	7.380.000	3.380.000
4	7.328.000	3.380.000
5	7.298.100	3.301.777
6	Lím. Internacional Argentina-Chile	3.301.777
7	Continúa por límite internacional Argentina-Chile hasta eq. N° 7	
	7.348.000	Lím. Internacional Argentina-Chile

Superficie aproximada: 6.981,6 km²

**10. CNO-21 (Coronel Maldonado)**  
 (Pcia. de Salta)

**Coordenadas Gauss Krüger**

Eq.	X	Y
1	Río Negro	3.890.000
2	7.207.000	3.890.000
3	7.207.000	3.878.000

**ES COPIA**

**Domingo Enrique GONZALEZ**  
 Subdirector General de Despacho,  
 Control y Registro - S.L. y T.

**Domingo Enrique GONZÁLEZ**  
 Subdirector General de Despacho,  
 Control y Registro - S.L. y T.

36 - 14 44



Eq.	X	Y
4	7.175.000	3.575.000
5	7.175.000	3.540.000
6	7.348.000	3.540.000
7	7.348.000	3.565.000
8	Río Mejstoro	3.565.000

Continúa por Río Mejstoro hasta eq. N° 1

Superficie aproximada: 3.670 km²

**11. CNO-22 (Tucumán Oriental)**  
 (Pto. de Tucumán y Santiago del Estero)

Coordenadas Gauss Krüger

Eq.	X	Y
1	Vértice tripartito Salta-Tucumán-Sgo. del Estero	
2	Continúa por límite interprovincial Tucumán-Sgo. del Estero hasta eq. N° 2	
	7.070.000 (Faja 4)	Lím. Tucumán-Sgo. del Estero
3	7.070.000	4.375.000
4	6.938.800	4.375.000
5	6.937.771	4.308.000
6	7.080.000	4.375.000
7	7.080.000	3.925.000
8	Lím. Salta-Tucumán	3.925.000

Continúa por límite Tucumán-Salta hasta eq. 1

Superficie aproximada: 9.990.7 km²

**12. CNO-23 (Santa Catalina)**  
 (Pto. de Santiago del Estero)

Coordenadas Gauss Krüger

Eq.	X	Y
1	7.070.000	4.480.000
2	6.940.800	4.430.000
3	6.938.800	4.375.000
4	7.070.000	4.375.000

Superficie aproximada: 6.797.8 km²

**13. Convenciones de Explotación (Bancuarias)**  
 Baso Coordenadas Gauss Krüger de los empalmes según muestreo

**1. CABAÑOCITO (Pto. de Jujuy)**

Coordenadas Gauss Krüger

Eq.	X	Y
1	7.381.100	3.848.000
2	7.381.000	3.848.000
3	7.381.000	3.848.000
4	7.381.100	3.848.000

Superficie aproximada: 60.30 km²

**2. LA BRIZA (Pto. de Salta y Jujuy)**

Coordenadas Gauss Krüger

Eq.	X	Y
1	7.400.000	4.374.000
2	7.350.800	4.374.000
3	7.348.898	4.347.138
4	7.400.000	4.348.880

Superficie aproximada: 1.347.82 km²

**3. CERRITOS LOS BOLSONES**

**A. Permisos de explotación**

**1. CLB-1 (Chilón)**  
 (Pto. de La Rioja)

Coordenadas Gauss Krüger

Eq.	X	Y
1	6.830.000	3.382.000
2	6.740.000	3.382.000
3	6.748.000	3.387.000
4	6.848.000	3.387.000
5	6.848.934	3.430.830
6	6.838.888	3.430.874

Superficie aproximada: 6.673 km²

**2. CLB-2 (La Rioja)**  
 (Pto. de La Rioja)

Coordenadas Gauss Krüger

Eq.	X	Y
1	6.783.000	3.498.000
2	6.783.000	3.498.000

Eq.	X	Y
3	6.783.000	3.473.000
4	6.650.281	3.473.000
5	6.649.300	3.397.000
6	6.740.000	3.397.000
7	6.740.000	3.404.000
8	6.780.000	3.404.000
9	6.780.000	3.428.000
10	6.780.000	3.428.000

Superficie aproximada: 8.941 km²

**3. CLB-3 (La Antigua)**  
 (Pto. de Catamarca, Córdoba y La Rioja)

Coordenadas Gauss Krüger

Eq.	X	Y
1	6.780.000	3.580.000
2	6.651.453	3.580.000
3	6.650.281	3.473.000
4	6.780.000	3.473.000
5	6.780.000	3.510.000
6	6.700.000	3.510.000
7	6.715.000	3.510.000
8	6.715.000	3.528.000
9	6.715.000	3.540.000
10	6.780.000	3.540.000

Superficie aproximada: 7.403 km²

**4. CLB-4 (San Antonio)**  
 (Pto. de Santiago del Estero y Catamarca)

Coordenadas Gauss Krüger

Eq.	X	Y
1	6.841.207	4.401.420
2	6.781.281	4.403.448
3	6.780.000	3.878.000
4	6.844.000	3.878.000

Superficie aproximada: 9.800 km²

**5. CLB-5 (Las Salinas)**  
 (Pto. de Santiago del Estero, Córdoba y Catamarca)

Coordenadas Gauss Krüger

Eq.	X	Y
1	6.781.281	4.403.448
2	6.781.281	4.404.898
3	6.700.000	3.880.000
4	6.780.000	3.880.000

Superficie aproximada: 8.100 km²

**6. CLB-6 (Salinas Grandes)**  
 (Pto. de Córdoba y Catamarca)

Coordenadas Gauss Krüger

Eq.	X	Y
1	6.700.653	4.380.801
2	6.650.578	4.381.321
3	6.650.000	3.690.000
4	6.620.000	3.682.000
5	6.620.000	3.597.000
6	6.680.000	3.587.000
7	6.680.000	3.680.000
8	6.700.000	3.680.000

Superficie aproximada: 2.000 km²

**7. CLB-7 (Chumil)**  
 (Pto. de Córdoba y La Rioja)

Coordenadas Gauss Krüger

Eq.	X	Y
1	6.651.453	3.988.000
2	6.671.453	3.988.000
3	6.670.000	3.480.000
4	6.650.000	3.480.000

Superficie aproximada: 8.100 km²

**8. CLB-8 (Ujapes)**  
 (Pto. de La Rioja, Córdoba y San Luis)

Coordenadas Gauss Krüger

Eq.	X	Y
1	6.671.320	3.680.000
2	6.471.320	3.680.000
3	6.470.000	3.480.000
4	6.670.000	3.480.000

Superficie aproximada: 10.000 km²

**ES COPIA**

**Domingo Enrique GONZÁLEZ**  
 Subdirector General de Despacho,  
 Control y Registro - S.L. y T.



**9. CLB-9 (Chuchul)**  
 (Pctas. de La Rioja y Catamarca)

**Coordenadas Gauss Krüger**

Eq.	X	Y
1	6.990.000	2.631.000
2	6.887.000	2.631.000
3	6.887.000	2.557.000
4	6.690.000	2.557.000

Superficie aproximada: 7.622 km<sup>2</sup>

**10. CLB-10 (Tinogasta)**  
 (Pctas. de La Rioja y Catamarca)

**Coordenadas Gauss Krüger**

Eq.	X	Y
1	6.990.000	3.375.000
2	6.947.000	3.375.000
3	6.947.000	3.418.000
4	6.888.000	3.418.000
5	6.888.000	3.631.000
6	6.990.000	3.631.000

Superficie aproximada: 8.214,9 km<sup>2</sup>

**11. CLB-11 (Pipunza)**  
 (Pctas. de La Rioja y Catamarca)

**Coordenadas Gauss Krüger**

Eq.	X	Y
1	6.947.000	3.488.000
2	6.821.000	3.488.000
3	6.821.000	3.418.000
4	6.947.000	3.418.000

Superficie aproximada: 6.073 km<sup>2</sup>

**12. CLB-12 (Santa María)**  
 (Pctas. de Tucumán, Catamarca y Salta)

**Coordenadas Gauss Krüger**

Eq.	X	Y
1	7.100.000	3.930.000
2	6.947.000	3.930.000
3	6.947.000	3.493.000
4	7.060.000	3.493.000
5	7.060.000	3.490.000
6	7.100.000	3.490.000

Superficie aproximada: 9.994 km<sup>2</sup>

**13. CLB-13 (San Fernando)**  
 (Pctas. de Catamarca y Tucumán)

**Coordenadas Gauss Krüger**

Eq.	X	Y
1	6.947.000	3.530.000
2	6.936.000	3.530.000
3	6.930.000	3.648.000
4	6.780.000	3.648.000
5	6.780.000	Límite La Rioja-Catamarca Continúa por Ruta Interprovincial La Rioja-Catamarca hasta cmo. N° 6
6	6.947.000	Límite La Rioja- Catamarca
7	6.947.000	3.488.000

Superficie aproximada: 6.802,4 km<sup>2</sup>

**D - CUERPO CUYANA**

**b. Comarcas de Explotación (Secundarias)**  
 (Las Coordenadas Gauss Krüger de los ejes serán ajustadas según muestra)

**1. ZAMPAL OESTE (Pcta. de Mendoza)**

**Coordenadas Gauss Krüger**

Eq.	X	Y
1	6.325.893,78	2.630.000
2	6.300.000	2.692.714,38
3	6.300.000	2.538.000
4	6.318.000	2.538.000
5	6.318.000	2.530.000
6	6.330.000	2.530.000
7	6.330.000	2.598.000

Superficie aproximada: 237,66 km<sup>2</sup>

**2. PUESTO POZO CERCADO (Pcta. de Mendoza)**

**Coordenadas Gauss Krüger**

Eq.	X	Y
1	6.319.800	2.480.700
2	6.317.000	2.482.000
3	6.314.600	2.482.000
4	6.310.000	2.498.430
5	6.307.700	2.498.900
6	6.304.000	2.501.000
7	6.314.200	2.510.840
8	6.314.200	2.510.840
9	6.308.700	2.513.700
10	6.298.900	2.498.900
11	6.318.300	2.487.433

Superficie aproximada: 100,4 km<sup>2</sup>

**3. PAMPA DEL BESO (Pcta. de Mendoza)**

**Coordenadas Gauss Krüger**

Eq.	X	Y
1	6.243.000	2.512.120
2	6.228.000	2.518.773,14
3	6.228.000	2.505.348,74
4	6.217.800	2.503.800
5	6.225.618,80	2.498.937,90
6	6.230.000	2.502.688
7	6.241.700	2.498.900

Superficie aproximada: 388 km<sup>2</sup>

**E - CUERPO CUYANA Y BOLSONES**

**a. Comarcas de Explotación**

**1. CCyB-1 (Sierra Nevada)**  
 (Pctas. de San Juan y La Rioja)

**Coordenadas Gauss Krüger**

Eq.	X	Y
1	6.790.000	2.810.000
2	6.648.307	2.810.000
3	6.650.123	2.840.000
4	6.790.000	2.840.000

Superficie aproximada: 7.721 km<sup>2</sup>

**2. CCyB-6 (Timberisco)**  
 (Pcta. de San Juan)

**Coordenadas Gauss Krüger**

Eq.	X	Y
1	6.283.000	2.478.000
2	6.482.000	2.428.000
3	6.482.000	2.428.000
4	6.283.000	2.428.000

Superficie aproximada: 4.080 km<sup>2</sup>

**3. CCyB-7 (Medio Agua)**  
 (Pctas. de San Juan y Mendoza)

**Coordenadas Gauss Krüger**

Eq.	X	Y
1	6.490.000	2.614.000
2	6.410.000	2.614.000
3	6.410.000	2.480.000
4	6.490.000	2.480.000

Superficie aproximada: 6.920 km<sup>2</sup>

**4. CCyB-9 (Santa Rosa)**  
 (Pcta. de Mendoza)

**Coordenadas Gauss Krüger**

Eq.	X	Y
1	6.410.000	2.614.000
2	6.399.130	2.614.000
3	6.398.600	2.378.000
4	6.398.600	2.378.000
5	Continúa por Rta Tucuyán hasta cmo. N° 8	
6	Rta Tucuyán	2.971.900
8	6.318.000	2.671.800

Superficie aproximada: 7.004 km<sup>2</sup>

**ES COPIA**

**Domingo Enrique GONZALEZ**  
 Subdirector General de Despacho,  
 Control y Registro - S.L. y T.

**6. CCyB-10 (Río Drungadero)**  
 (Pais. de San Luis y Mendoza)

Coordenadas Gauss Krüger

Eq.	X	Y
1	6.290.000	3.490.000
2	6.295.000	3.490.000
3	6.295.000	3.420.000
4	6.300.000	3.420.000
5	6.300.000	3.394.000
6	6.273.000	3.370.000
7	6.273.000	3.370.000
8	6.388.000	3.370.000

Superficie aproximada: 8993 km²

Eq.	X	Y
11	6.272.000	2.596.000
12	6.304.700	2.516.304
13	6.304.700	2.614.737
14	6.304.700	2.613.700
15	6.299.800	2.499.800
16	6.327.800	2.477.400
17	6.346.700	2.494.000
18	6.341.700	2.486.600
19	6.343.800	2.512.126
20	6.348.700	2.511.200

Superficie aproximada: 9.513,78 km²

**6. CCyB-12 (San Rafael)**  
 (Pais. de Mendoza)

Coordenadas Gauss Krüger

Eq.	X	Y
1	6.390.000	2.571.800
2	6.323.000	2.571.800
3	6.323.270	2.570.000
4	6.183.270	2.570.000
5	6.183.214	2.598.000
6	6.170.000	2.598.000
7	6.170.000	2.550.000
8	6.200.000	2.550.000
9	6.200.000	2.510.000
10	6.200.000	2.510.000

Superficie aproximada: 6.995 km²

**7 - CUENCA NEUQUENA**

**a. Parcelas de Enclavamiento**  
**1. CNG-2 (San Leñas)**  
 (Pais. de Mendoza)

Coordenadas Gauss Krüger

Eq.	X	Y
1	6.211.000	Lím. Internacional Argentina-Chile
2	6.200.000	2.420.000
3	6.200.000	2.428.000
4	6.113.500	2.438.500
5	6.113.500	2.414.900
6	6.080.000	2.414.929
7	6.080.000	2.383.000
8	Lím. Internacional Argentina-Chile	2.083.000

Superficie aproximada: 4.871 km²

**7. CCyB-13 (Pampa del Tigre)**  
 (Pais. de Mendoza)

Coordenadas Gauss Krüger

Eq.	X	Y
1	6.223.000	Río Salado
2	6.130.000	Contenido por Río Salado hasta eq. N° 2
3	6.130.000	Río Salado
4	6.184.000	3.390.000
5	6.183.270	3.820.000
6	6.223.270	2.820.000

Superficie aproximada: 6.084 km²

**2. CNG-9 (El Huaco)**  
 (Pais. del Neuquén)

Coordenadas Gauss Krüger

Eq.	X	Y
1	6.882.000	2.386.782
2	6.888.000	2.387.092
3	6.898.800	2.376.800
4	6.788.000	1.378.500
5	6.788.021	1.800.000
6	6.784.500	1.800.000
7	6.784.500	1.588.800
8	6.888.000	1.588.800

Superficie aproximada: 6.214 km²

**8. CCyB-15 (La Herra)**  
 (Pais. de Mendoza)

Coordenadas Gauss Krüger

Eq.	X	Y
1	6.130.000	Río Salado
2	6.050.000	Contenido por Río Salado hasta eq. N° 2
3	6.050.000	Río Salado
4	6.099.807	2.600.000
5	6.180.000	2.800.000
6	6.130.000	2.590.000

Superficie aproximada: 6.046 km²

**3. CNG-13 (China Muerta)**  
 (Pais. del Neuquén)

Coordenadas Gauss Krüger

Eq.	X	Y
1	6.834.200	2.448.400
2	6.816.800	2.458.300
3	6.816.800	2.489.300
4	6.881.000	Interm. Río Limay
5	6.881.000	Contenido por Río Limay hasta eq. N° 4
6	6.881.000	Interm. Río Limay
7	6.877.000	2.392.000
8	6.877.000	2.388.000
9	6.834.200	2.385.000

Superficie aproximada: 3.846 km²

**9. CCyB-16 (Humberston Sur)**  
 (Pais. de San Juan)

Coordenadas Gauss Krüger

Eq.	X	Y
1	6.482.000	2.475.000
2	6.482.000	2.475.000
3	6.482.000	2.425.000
4	6.482.000	2.425.000

Superficie aproximada: 1.000 km²

**4. CNG-14 (España)**  
 (Pais. del Neuquén)

Coordenadas Gauss Krüger

Eq.	X	Y
1	6.700.000	2.448.184
2	6.648.000	2.422.900
3	6.679.000	2.474.400
4	6.679.400	2.480.000
5	6.684.982	2.480.000
6	6.683.000	2.434.800
7	6.644.800	2.440.800
8	6.683.000	2.480.000
9	6.637.858	2.480.000
10	6.634.200	2.448.400
11	6.634.200	2.388.000
12	6.680.000	2.388.000
13	6.660.000	2.400.000
14	6.700.000	2.400.000

Superficie aproximada: 6.684 km²

**10. CCyB-17 (Mercedes)**  
 (Pais. de Mendoza)

Coordenadas Gauss Krüger

Eq.	X	Y
1	6.410.000	2.671.800
2	6.390.000	2.671.800
3	6.390.000	2.510.000
4	6.280.000	2.510.000
5	6.280.000	2.470.000
6	6.390.000	2.470.000
7	6.390.000	2.490.000
8	6.410.000	2.490.000
9	6.380.400	2.519.500
10	6.378.000	2.671.000

**ES COPIA**

**Domingo Enrique GONZALEZ**  
 Subdirector General de Despacho,  
 Control y Registro - S.L. y T.

G. T. F.  
**CONVENIO REGISTRADO**  
**BAJON° 17990**  
**FECHA 01 SEP 2017**



**Domingo Enrique GONZALEZ**  
 Subdirector General de Despacho,  
 Control y Registro - S.L. y T.

**36 - 14 47**

**5. CHQ-21 (Malgate Sur)**  
 (Pcia. de Mercedes)

Coordenadas Gauss Krüger

Eq.	X	Y
1	6.088.000	2.480.000
2	6.070.800	2.480.000
3	6.070.500	2.458.000
4	6.052.000	2.458.000
5	6.082.000	2.458.000
6	6.047.000	2.458.000
7	6.047.000	2.441.800
8	6.080.000	2.441.800
9	6.080.000	2.432.500,5
10	6.080.000	2.422.500,5
11	6.080.000	2.427.000
12	6.082.000	2.427.000
13	6.082.000	2.428.000
14	6.080.000	2.428.000

Superficie aproximada: 288 km²

**25. CHQ-25 (Confluencia)**  
 (Pcia. de Mercedes)

Coordenadas Gauss Krüger

Eq.	X	Y
1	6.970.000	2.480.000
2	6.920.417	2.480.000
3	6.918.000	2.458.000
4	6.911.750	2.468.600
5	6.910.000	2.458.600
6	6.910.000	2.438.000
7	6.943.000	2.428.000
8	6.942.000	2.428.000
9	6.948.000	2.428.000
10	6.948.000	2.428.000
11	6.980.000	2.428.000
12	6.980.000	2.428.000
13	6.983.000	2.428.000
14	6.982.000	2.432.920
15	6.980.000	2.432.920
16	6.980.000	2.440.000
17	6.970.000	2.440.000
18	6.928.500	2.438.200
19	6.922.000	2.438.200
20	6.922.000	2.454.200
21	6.928.000	2.454.200

Superficie aproximada: 1.589,70 km²

**6. CHQ-22 (Sierra del Novada)**  
 (Pcia. de Mercedes y La Pampa)

Coordenadas Gauss Krüger

Eq.	X	Y
1	6.080.000	2.610.000
2	6.080.000	2.610.000
3	6.080.000	2.500.000
4	6.080.000	2.500.000

Superficie aproximada: 10.000 km²

**6. Divisiones de Explotación (Municipales)**  
 Las Coordenadas Gauss Krüger de los ejes se ajustan según muestra)

**1. VEGA GRANDE (Pcia. de Mercedes)**

Coordenadas Gauss Krüger

Eq.	X	Y
1	6.171.800	2.441.800
2	6.188.600	2.441.800
3	6.188.600	2.438.000
4	6.148.000	2.438.000
5	6.148.000	2.438.200
6	6.171.800	2.438.200

Superficie aproximada: 201,6 km²

**7. CHQ-23 (Puelen)**  
 (Pcia. de Mercedes y La Pampa)

Coordenadas Gauss Krüger

Eq.	X	Y
1	6.080.000	2.610.000
2	6.070.000	2.610.000
3	6.070.000	2.580.000
4	6.082.000	2.580.000
5	6.082.000	2.500.000
6	6.080.000	2.500.000

Superficie aproximada: 8.840 km²

**2. CERRO DORA JUANA (Pcia. de Mercedes)**

Coordenadas Gauss Krüger

Eq.	X	Y
1	6.041.800	2.428.000
2	6.028.200	2.428.000
3	6.028.200	2.438.000
4	6.028.200	2.438.000
5	6.028.200	Rta Grande
6	Continúa por Rta Grande hasta eq. N° 5	Rta Grande
7	6.041.800	2.414.920

Superficie aproximada: 212,1 km²

**8. CHQ-24 (Bañado del Alamo)**  
 (Pcia. de Mercedes y La Pampa)

Coordenadas Gauss Krüger

Eq.	X	Y
1	6.080.800	2.398.470
2	6.084.670	2.398.500
3	6.070.000	2.610.000
4	6.080.000	2.610.000

Superficie aproximada: 9.980,9 km²

**3. CERRO MOLLAR OESTE (Pcia. de Mercedes)**

Coordenadas Gauss Krüger

Eq.	X	Y
1	6.084.100	2.434.000
2	6.088.000	2.434.000
3	6.088.000	2.432.000
4	6.080.000	2.432.000
5	6.080.000	2.414.920
6	6.084.100	2.414.920

Superficie aproximada: 288,92 km²

**9. CHQ-25 (Sierra Grande)**  
 (Pcia. de La Pampa)

Coordenadas Gauss Krüger

Eq.	X	Y
1	6.870.000	2.440.000
2	Margen Sur, Rta Colorado	2.440.000
3	Continúa por margen Sur, Rta Colorado y luego por el eje de la presa Embalse Casa de Piedra y línea de costa de su lago hasta eq. N° 3	
4	Línea de costa lago-embalse	2.647.000
5		2.647.000
6	6.771.780	2.644.000
7	6.803.000	2.644.000
8	6.803.000	2.631.158
9	6.840.000	2.631.158
10	6.870.000	2.610.000

Superficie aproximada: 8.489,3 km²

**4. LOMA CONTADERAL (Pcia. de Mercedes)**

Coordenadas Gauss Krüger

Eq.	X	Y
1	6.080.000	2.438.000
2	6.038.200	2.438.000
3	6.038.200	2.438.000
4	6.041.800	2.428.000
5	6.041.800	2.414.920
6	6.080.000	2.414.920

Superficie aproximada: 214,1 km²

**ES COPIA**

**Domingo Enrique GONZALEZ**  
 Subdirector General de Despacho,  
 Control y Registro - S.L. y T.



**Domingo Enrique GONZALEZ**  
 Subdirector General de Despacho,  
 Control y Registro - S.L. y T.



**6. BAJO BAGUALES (Pcia. del Nequén)**

Coordenadas Gauss Krüger

Eq.	X	Y
1	5.096.200	2.530.000
2	5.094.000	2.530.000
3	5.094.000	2.518.000
4	5.688.000	2.518.000
5	5.688.000	2.497.150
6	5.687.000	2.497.150
7	5.687.000	2.486.000
8	5.687.114	2.486.000
9	5.686.823	2.486.823
10	5.091.825	2.486.823
11	5.091.825	2.490.888
12	5.091.363	2.490.888
13	5.091.858	2.490.888
14	5.091.858	2.492.345
15	5.095.398	2.492.345
16	5.095.200	2.488.920
17	5.095.200	2.488.920
18	5.095.825	2.488.920
19	5.092.429	2.488.919
20	5.092.429	2.492.477
21	5.095.235	2.492.477
22	5.095.789	2.495.489
23	5.095.789	2.495.489
24	5.095.789	2.495.985
25	5.095.825	2.495.985
26	5.095.825	2.495.819
27	5.095.339	2.495.823
28	5.095.873	2.495.824
29	5.095.978	2.494.783
30	5.095.983	2.494.783
31	5.095.896	2.492.257
32	5.094.230	2.492.257
33	5.094.218	2.494.239
34	5.093.217	2.494.237
35	5.093.230	2.495.817
36	5.096.248	2.495.823
37	5.096.240	2.495.823

Superficie aproximada: 272,82 ha

**6. LOMA EL DIVISADERO (Pcia. de Mendoza)**

Coordenadas Gauss Krüger

Eq.	X	Y
1	5.930.000	2.900.000
2	5.908.000	2.900.000
3	5.908.000	2.488.000
4	5.930.000	2.488.000

Superficie aproximada: 330 ha

**7. HERETA BUENA ESPERANZA (Pcia. del Nequén)**

Coordenadas Gauss Krüger

Eq.	X	Y
1	5.738.900	2.501.000
2	5.724.200	2.501.000
3	5.724.200	2.500.000
4	5.718.200	2.500.000
5	5.718.200	2.494.200
6	5.711.400	2.494.200
7	5.711.400	2.478.200
8	5.728.900	2.478.200

Superficie aproximada: 308,6 ha

**8. FUENTE DE FIEDRA (Pcia. del Nequén)**

Coordenadas Gauss Krüger

Eq.	X	Y
1	5.748.000	2.900.000
2	5.738.200	2.900.000
3	5.738.200	2.901.000
4	5.728.900	2.901.000
5	5.728.900	2.478.800
6	5.737.400	2.478.800
7	5.737.400	2.495.000
8	5.748.000	2.495.000

Superficie aproximada: 321,4 ha

**9. EL CAUACOL NORTE (Pcia. del Nequén)**

Coordenadas Gauss Krüger

Eq.	X	Y
1	5.928.900	2.986.000
2	5.910.400	2.986.000

Eq.	X	Y
3	5.810.400	2.551.800
4	5.805.719	2.545.700
5	5.817.000	2.545.700
6	5.817.000	2.544.400
7	5.824.900	2.544.400

Superficie aproximada: 100,8 ha

**10. VETA ESCORONDA (Pcia. del Nequén)**

Coordenadas Gauss Krüger

Eq.	X	Y
1	5.817.000	2.545.700
2	5.805.719	2.545.700
3	5.805.800	2.544.177
4	5.805.800	2.500.888
5	5.810.400	2.531.000
6	5.817.000	2.531.000

Superficie aproximada: 168 ha

**11. SIERRA DE ARANDA (Pcia. del Nequén)**

Coordenadas Gauss Krüger

Eq.	X	Y
1	5.900.900	2.844.177
2	5.902.400	2.840.200
3	5.790.000	2.851.298
4	5.790.000	2.850.000
5	5.901.500	2.830.900
6	5.900.900	2.830.900

Superficie aproximada: 339,4 ha

**12. LOMA MONTOSA CESTE (Pcia. del Nequén y Rio Negro)**

Coordenadas Gauss Krüger

Eq.	X	Y
1	5.871.700	2.978.200
2	5.870.400	2.978.200
3	5.870.400	2.984.000
4	5.881.700	2.984.000

Superficie aproximada: 217 ha

**13. TRES HIDOS (Pcia. de Rio Negro)**

Coordenadas Gauss Krüger

Eq.	X	Y
1	5.400.000	1.801.800
2	5.418.000	2.801.800
3	5.418.000	2.804.200
4	5.411.000	2.800.804
5	5.411.000	2.591.500
6	5.413.300	2.591.500
7	5.413.300	2.598.000
8	5.420.000	2.598.000

Superficie aproximada: 118,1 ha

**14. CUERCA FREMIAN**

a. Parcelas de explotación  
 1. CR-1 (Ritruvo)  
 (Pcia. de Rio Negro y del Chubut)

Coordenadas Gauss Krüger

Eq.	X	Y
1	5.444.000	1.814.000
2	5.408.000	1.814.000
3	5.408.000	1.824.000
4	5.388.000	1.824.000
5	5.388.000	1.809.000
6	5.408.000	1.809.000
7	5.408.000	1.844.000
8	5.444.000	1.844.000

Superficie aproximada: 9.870 ha

**ESCOPIA**

**Domingo Enrique GONZALEZ**  
 Subdirector General de Despacho,  
 Control y Registro - S.L. y T.

G. T. F.  
**CONVENIO REGISTRADO**  
**BAJO N° 17990**  
**FECHA 01 SEP 2017**



**Domingo Enrique GONZALEZ**  
 Subdirector General de Despacho,  
 Control y Registro - S.L. y T.

**36 - 14 49**

**N - CUENCA GOLFO SAN JORGE**

**a. Formas de Explotación**

**1. COSJ-1 (Río Pico) (Pta. del Chubut)**

Coordenadas Gauss Krüger		
Eq.	x	y
1	5.100.000	2.800.000
2	4.987.000	2.500.000
3	4.997.000	2.434.000
4	5.100.000	2.434.000

Superficie aproximada: 8.528 km²

**2. COSJ-2 (Sierra Cuadrada) (Pta. del Chubut)**

Coordenadas Gauss Krüger		
Eq.	x	y
1	5.100.000	2.800.000
2	4.987.000	2.500.000
3	4.997.000	2.500.000
4	5.100.000	2.800.000

Superficie aproximada: 8.040 km²

**3. COSJ-3 (Río Benguerr) (Pta. del Chubut)**

Coordenadas Gauss Krüger		
Eq.	x	y
1	5.050.000	1.901.000,88
2	4.905.000	1.900.000
3	4.908.000	1.822.000
4	4.972.000	1.821.900
5	4.970.000	1.800.000
6	Intermar. con Río Mayo	1.800.000
7	Continúa por Río Mayo hasta eq. N° 7	1.850.000
8	Lim. Internacional Argentina-Chile	1.850.000
9	Continúa por Río Intermar. hasta eq. N° 9	1.850.000
10	4.907.000	1.870.000
11	5.050.000	1.870.000

Superficie aproximada: 7.870 km²

**4. COSJ-7 (Río Oroguan) (Pta. del Chubut y de Santa Cruz)**

Coordenadas Gauss Krüger		
Eq.	x	y
1	Río Mayo	1.800.000
2	4.908.000	1.800.000
3	4.908.784	1.822.000
4	4.889.777	1.821.000
5	4.889.399	1.821.000
6	4.807.000	1.850.000
7	4.800.000	1.870.000
8	4.800.000	1.870.000
9	Río Mayo	1.850.000

Superficie aproximada: 6.324 km²

**5. COSJ-11 (Riacho Tubackal) (Pta. del Chubut)**

Coordenadas Gauss Krüger		
Eq.	x	y
1	5.120.390	1.884.018
2	5.050.000	1.881.837
3	5.050.000	1.872.000
4	5.120.390	1.872.000

Superficie aproximada: 6.414 km²

**6. COSJ-12 (Río Pico) (Pta. del Chubut)**

Coordenadas Gauss Krüger		
Eq.	x	y
1	5.200.000	1.500.000
2	5.120.390	1.500.000
3	5.120.390	1.972.000
4	5.000.000	1.972.000
5	5.000.000	1.500.000
6	Continúa por Lim. Internacional Argentina-Chile hasta eq. N° 6	
7	5.200.000	1.500.000

Superficie aproximada: 7.800 km²

**b. Concesiones de Explotación (Secundarias) (Las Coordenadas Gauss Krüger de las concesiones serán ajustadas según mensura)**

**1. LA TAPERA (Pta. del Chubut)**

Coordenadas Gauss Krüger		
Eq.	x	y
1	4.921.000	2.574.700
2	4.912.500	2.581.100
3	4.912.000	2.583.000
4	Lim. interprovincial	2.583.000
5	Continúa por Lim. Intermar. hasta eq. N° 5	
6	Lim. interprovincial	2.570.500
7	4.900.100	2.570.500
8	4.921.000	2.571.100

Superficie aproximada: 183,3 km²

**2. CAYELLI (Pta. del Chubut)**

Coordenadas Gauss Krüger		
Eq.	x	y
1	4.974.000	2.400.000
2	4.985.000	2.400.000
3	4.985.000	2.404.000
4	4.974.000	2.404.000

Superficie aproximada: 200 km²

**3. PAMPA MARIA SANTISIMA (Pta. del Chubut)**

Coordenadas Gauss Krüger		
Eq.	x	y
1	4.914.000	2.484.000
2	Lim. interprovincial	2.484.000
3	Continúa por Lim. Intermar. hasta eq. N° 3	
4	Lim. interprovincial Continúa por Río Benguerr hasta eq. N° 4	
5	4.914.000	Río Benguerr

Superficie aproximada: 181 km²

**4. PUESTO GUEROGA (Pta. del Chubut)**

Coordenadas Gauss Krüger		
Eq.	x	y
1	4.910.000	2.800.000
2	4.908.000	2.800.000
3	4.912.000	2.812.178
4	Continúa por línea de costa hasta eq. N° 4	
5	Lim. interprovincial	Línea de costa
6	Continúa por Lim. Intermar. hasta eq. N° 6	
7	Lim. interprovincial	2.800.000
8	4.912.000	2.800.000
9	4.912.000	2.800.000

Superficie aproximada: 180 km²  
 La línea de costa está definida por el Límite Superior de la malla de planear de estudio

**5. CAÑADON FILAR (Pta. del Chubut)**

Coordenadas Gauss Krüger		
Eq.	x	y
1	4.990.000	3.307.041
2	4.960.000	3.307.041

**ES COPIA**

**Domingo Enrique GONZALEZ**  
 Subdirector General de Despacho,  
 Control y Registro - S.L. y T.

G. T. F.  
CONVENIO REGISTRADO  
BAJO N° 17990  
FECHA 01 SEP 2017

36 - 14 50

Domingo Enrique GONZALEZ  
Subdirector General de Despacho,  
Control y Registro - S.L. y T.

10. MESETA SIRVEN (Pcia. de Santa Cruz)

Eq.	X	Y
3	4.949.345	3.387.988
4	4.946.828	3.387.988
5	4.946.828	3.378.038
6	4.988.730	3.378.042

(\*) Concursos Salamanca-Coordenadas aproximadas

Superficie aproximada: 180,5 km²

Coordenadas Gauss Krüger

Eq.	X	Y
1	4.824.780	2.438.883
2	4.828.900	2.437.600
3	4.828.900	2.543.900
4	4.820.258	2.543.900

Continúa por Río Desemb. hasta eq. N° 5

5	4.814.288	2.540.000
6	4.817.908	2.527.400
7	4.824.780	2.527.400

Superficie aproximada: 271,7 km²

8. PIDO SALAMANCA (Pcia. del Chubut)

Coordenadas Gauss Krüger

Eq.	X	Y
1	4.900.000	3.408.823
2	4.947.000	Línea de costa
3	4.949.820	3.387.988
4	4.949.345	3.389.351*
5	4.948.338	3.389.353*
6	4.948.343	3.389.353*
7	4.948.381	3.389.138*
8	4.947.870	3.390.304*
9	4.947.388	3.399.812*
10	4.951.409	3.390.488*
11	4.951.244	3.388.470*
12	4.950.964	3.388.487*
13	4.950.828	3.387.941*
14	4.980.000	3.387.941*
15	4.980.000	3.381.714*
16	4.985.828	3.381.847*
17	4.985.982	3.392.337*
18	4.985.916	3.392.338*
19	4.986.030	3.388.847*
20	4.986.000	3.388.718*

(\*) Concursos Salamanca. Coordenadas aproximadas

(\*) Concursos El Carmen. Coordenadas aproximadas

Superficie aproximada: 181,2 km²

La línea de costa está definida por el Límite Superior de la malla de planear de oblique.

Debe ser consultado nuevamente de los antiguos concursos (Salamanca y El Carmen)

11. PAMPA VERDUN (Pcia. de Santa Cruz)

Coordenadas Gauss Krüger

Eq.	X	Y
1	4.988.000	2.438.800
2	4.858.400	2.438.800
3	4.848.000	2.438.000
4	4.848.000	2.428.000
5	4.888.000	2.428.000

Superficie aproximada: 246,3 km²

1 - CUERCA DEL SALADO

a. Parcelas de Explotación

1. CBL-1 BRAGADO (Pcia. de Buenos Aires)

Coordenadas Gauss Krüger

Eq.	X	Y
1	8.180.000	8.478.000
2	8.050.000	8.478.000
3	8.050.000	8.378.000
4	8.180.000	8.378.000

Superficie aproximada: 10.000 km²

2. CBL-2 CHIVILCOY (Pcia. de Buenos Aires)

Coordenadas Gauss Krüger

Eq.	X	Y
1	8.180.000	8.578.000
2	8.080.000	8.578.000
3	8.080.000	8.478.000
4	8.180.000	8.478.000

Superficie aproximada: 10.000 km²

3. CBL-3 CARUELAS (Pcia. de Buenos Aires)

Coordenadas Gauss Krüger

Eq.	X	Y
1	8.148.128	8.401.800
2	8.048.123	8.401.800
3	8.050.000	8.578.000
4	8.180.000	8.578.000

Superficie Superficie aproximada: 9.865,7 km²

4. CBL-4 CASTELLI (Pcia. de Buenos Aires)

Coordenadas Gauss Krüger

Eq.	X	Y
1	8.148.128	Línea de costa
2	8.098.000	Río de la Plata
3	8.098.000	Línea de costa
4	8.148.128	(Rta. Buzubuvostán)

Superficie aproximada: 9.978,6 km²

7. SUR PIEDRA CLAVADA (Pcia. de Santa Cruz)

Coordenadas Gauss Krüger

Eq.	X	Y
1	4.843.000	2.823.780
2	4.824.780	2.823.780
3	4.824.780	2.827.400
4	4.817.908	2.817.900
5	4.822.062	2.817.900
6	4.843.000	2.817.900

Superficie aproximada: 201 km²

6. ANTICLINAL AGUADA BANDERA (Pcia. de Santa Cruz)

Coordenadas Gauss Krüger

Eq.	X	Y
1	4.893.900	2.483.000
2	4.871.600	2.483.000
3	4.871.600	2.441.400
4	4.888.400	2.441.400
5	4.888.400	2.458.000
6	4.893.900	2.458.000

Superficie aproximada: 431,3 km²

5. SIERRA DEL CAROL (Pcia. de Santa Cruz)

Coordenadas Gauss Krüger

Eq.	X	Y
1	Lín. Interpretativa	2.428.000
2	4.898.000	2.428.000
3	4.898.000	2.430.800
4	4.898.200	2.430.800
5	4.898.300	2.432.000
6	4.888.400	2.441.400
7	4.888.400	2.441.400
8	4.884.000	2.417.000
9	4.884.000	2.417.000
10	Lín. Interpretativa	2.417.000

Continúa por Lín. Interpret. hasta eq. N° 1

Superficie aproximada: 322,6 km²

ES COPIA

Domingo Enrique GONZALEZ  
Subdirector General de Despacho,  
Control y Registro - S.L. y T.

G. T. F.  
CONVENIO REGISTRADO  
BAJO N° 17990  
FECHA 01 SEP 2017

Domingo Enrique GONZALEZ  
Subdirector General de Despacho,  
Control y Registro - S.L. y T.

36 - 14 51

5. CSL-5 (General Alvar) (Pcia. de Buenos Aires)

Coordenadas Gauss Kröger

Eq.	X	Y
1	6.080.000	5.878.000
2	6.980.000	5.878.000
3	6.980.000	5.478.000
4	6.080.000	5.478.000

Superficie aproximada: 10.000 km²

2. CCL-1 (Ustrez) (Pcia. de Buenos Aires)

Coordenadas Gauss Kröger

Eq.	X	Y
1	5.885.000	5.830.000
2	5.785.000	5.830.000
3	5.785.000	5.430.000
4	5.885.000	5.430.000

Superficie aproximada: 10.000 km²

6. CSL-6 (Los Flores) (Pcia. de Buenos Aires)

Coordenadas Gauss Kröger

Eq.	X	Y
1	6.048.165	6.401.800
2	6.048.150	6.401.800
3	6.880.000	6.378.000
4	6.880.000	6.378.000

Superficie aproximada: 9.685,6 km²

3. CCL-3 (Coronel Dorrego) (Pcia. de Buenos Aires)

Coordenadas Gauss Kröger

Eq.	X	Y
1	5.785.000	5.471.000
2	5.785.000	5.471.000
3	5.785.000	5.370.000
4	5.785.000	5.370.000

Superficie aproximada: 9.667 km²

7. CSL-7 (Sanjuli) (Pcia. de Buenos Aires)

Coordenadas Gauss Kröger

Eq.	X	Y
1	5.995.800	6.401.800
2	5.912.000	6.401.800
3	5.912.000	6.401.800
4	5.995.800	6.401.800

Superficie aproximada: 9.685,4 km²

4. CCL-4 (Tres Arroyos) (Pcia. de Buenos Aires)

Coordenadas Gauss Kröger

Eq.	X	Y
1	5.785.000	5.800.000
2	5.785.000	5.400.000
3	5.785.000	5.471.000
4	5.785.000	5.471.000

Superficie aproximada: 9.666 km²

— CUERCA BALADO MARIPA

a. Región de Embarcación

1. CSM-1 (Costa Alvar)

Coordenadas Gauss Kröger

Eq.	X	Y
1	6.016.800	6.345.004
2	6.979.877	6.344.804
3	6.979.868	6.012.238
4	6.941.875	6.011.785
5	6.941.864	6.834.108
6	6.987.800	6.832.848
7		

Superficie aproximada: 14.000 km²

Línea de costa a 3 Km de Línea de Pinaros de Stigla.

— CUERCA DEL CLARORRO

a. Región de Embarcación

1. CCL-1 (General Lavandini) (Pcia. de Buenos Aires)

Coordenadas Gauss Kröger

Eq.	X	Y
1	5.885.000	5.430.000
2	5.785.000	5.430.000
3	5.785.000	5.330.000
4	5.885.000	5.330.000

Superficie aproximada: 10.000 km²

I. CUERCA DEL COLOMADO

a. Región de Embarcación

1. CC-1 (Novedad) (Pcia. de Buenos Aires)

Coordenadas Gauss Kröger

Eq.	X	Y
1	5.787.572	4.582.000
2	5.694.000	4.582.000
3	5.694.000	4.480.000
4	5.787.572	4.480.000

Superficie aproximada: 7.692 km²

2. CC-2 (Torque) (Pcia. de Buenos Aires)

Coordenadas Gauss Kröger

Eq.	X	Y
1	4.785.000	5.370.000
2	4.785.000	5.370.000
3	4.785.000	4.885.000
4	4.785.000	4.873.000
5	4.785.000	4.582.000
6	4.787.572	4.582.000

Superficie aproximada: 7.016,3 km²

3. CC-3 (Médanos) (Pcia. de Buenos Aires)

Coordenadas Gauss Kröger

Eq.	X	Y
1	5.090.800	4.582.000
2	5.090.800	4.584.000

ES COPIA

Domingo Enrique GONZALEZ  
Subdirector General de Despacho,  
Control y Registro - S.L. y T.



G. T. F.  
**CONVENIO REGISTRADO**  
**BAJO N° 17990**  
**FECHA 01 SEP 2017**

**Domingo Enrique GONZALEZ**  
 Subdirector General de Despacho,  
 Control y Registro - S.L. y T.

**36 - 14 52**

**Coordenadas Gauss Krüger**

Eq.	X	Y
3	5.598.000	4.577.921
4	5.614.000	Margen izquierda Río Colorado
Continúa por margen izquierda Río Colorado hasta eq. N° 5		
5	Margen izquierda Río Colorado	4.468.000
6	5.698.000	4.468.000

Superficie aproximada: 8.112,3 km²

**4. CC-4 (Bar Río Colorado) (País de Buenos Aires)**

**Coordenadas Gauss Krüger**

Eq.	X	Y
1	5.598.000	4.577.921
2	5.624.000	4.574.304
3	5.624.000	4.500.000
4	5.654.000	4.500.000
5	5.654.000	4.488.000
6	Margen izquierda Río Colorado	4.488.000
Continúa por margen izquierda Río Colorado hasta eq. N° 7		
7	5.614.000	Margen izquierda Río Colorado

Superficie aproximada: 9.985,9 km²

**3. CA-12 (País de Tierra del Fuego)**

**Coordenadas Gauss Krüger**

Eq.	X	Y
1	4.037.000	2.583.000
2	4.026.500	2.583.000
3	4.026.500	2.571.000
4	4.021.500	2.571.000
5	4.021.500	2.577.100
6	4.010.000	2.577.100
7	4.010.000	2.567.700
8	4.013.280	2.567.700
9	4.003.200	2.568.000
10	4.004.000	2.568.000
11	4.008.000	2.568.000
12	3.974.000	Línea a 3 Km de la costa (País de Mar del Plata)
13	3.974.000	Lín. de ribera Mar Argentino
14	3.979.000	3.402.810
15	3.979.000	2.979.000
16	3.984.000	2.979.000
17	3.984.000	2.881.000
18	3.983.000	2.881.000
19	3.983.000	Lím. Internacional Argentina-Chile
Continúa por lín. internac. hasta eq. N° 20		
20	Río Grande	Lím. Internacional Argentina-Chile
21	Río Grande	3.851.000
22	4.037.000	2.580.000

Superficie aproximada: 4.180,10 km²

**12 -- CUERNA PENDINGUA DE VALDES MARZIA**

**a. Explotación de Embarcación**

**1. CPV8-1 (Costa Atlántica)**

**Coordenadas Gauss Krüger**

Eq.	X	Y
1	6.012.000	4.582.451
2	6.020.461	4.581.234
3	6.020.000	4.438.007
4	Intersec. línea de costa del Mar Argentino con el meridiano 62° 48' Oeste	
Continúa por línea de costa hasta Punta Carder. De allí en línea recta hasta Punta Caro y luego por línea de costa hasta eq. N° 5.		
5	Intersec. paralelo 48° 20' Sur con línea de costa	

Superficie aproximada: 12.317 km²

Línea de costa a 3 Km de línea de pleamar de marea.

**13 -- CUERNA ANFITRAL**

**a. Explotación de Embarcación**

**1. CA-1 (Cerdeña) (País de Santa Cruz)**

**Coordenadas Gauss Krüger**

Eq.	X	Y
1	4.848.719	2.400.000
2	4.848.719	2.400.000
3	4.848.721	1.820.000
4	4.848.721	1.820.000

Superficie aproximada: 8.079 km²

**2. CA-9 (Río Turbio) (País de Santa Cruz)**

**Coordenadas Gauss Krüger**

Eq.	X	Y
1	4.300.000	1.882.000
2	Lím. Internacional Argentina-Chile	1.882.000
3	4.300.000	Lím. Internacional Argentina-Chile

Superficie aproximada: 0.788 km²

**14 -- COSTA AFUERA ARGENTINA**

**a. Explotación de Embarcación**

**1. CAA-1 (Plataforma Continental)**

**Coordenadas Gauss Krüger**

Eq.	X	Y
1	5.812.102	7.488.982
2	5.827.255	7.458.982
3	5.827.000	6.808.787
4	5.793.940	6.808.787
5	5.784.492	7.434.122
6	5.812.965	7.432.973

Superficie aproximada: 11.945 km²

**2. CAA-2 (Plataforma Continental)**

**Coordenadas Gauss Krüger**

Eq.	X	Y
1	Línea bajamar de mareas equinocciales	5.470.000
2	5.586.000	5.470.000
3	5.598.000	4.877.921
4	Línea bajamar de mareas equinocciales	4.586.000
Continúa por línea de bajamar de mareas equinocciales hasta eq. N° 1		

Superficie aproximada: 12.838 km²

**3. CAA-3 (Plataforma Continental)**

**Coordenadas Gauss Krüger**

Eq.	X	Y
1	Línea bajamar de mareas equinocciales	5.470.000
2	5.586.000	5.470.000
3	5.586.000	5.470.000
4	Línea bajamar de mareas equinocciales	5.470.000
Continúa por línea de bajamar de mareas equinocciales hasta eq. N° 1		

Superficie aproximada: 11.828 km²

**4. CAA-4 (Plataforma Continental)**

**Coordenadas Gauss Krüger**

Eq.	X	Y
1	5.672.000	6.000.789
2	5.671.500	6.004.748

**ES COPIA**

**Domingo Enrique GONZALEZ**  
 Subdirector General de Despacho,  
 Control y Registro - S.L. y T.

G. T. F.  
 CONVENIO REGISTRADO  
 BAJO N° 17990  
 FECHA 01 SEP 2017

Domingo Enrique GONZALEZ  
 Subdirector General de Despacho,  
 Control y Registro - S.L. y T.

36 - 14 53

Coordenadas Gauss Krüger

Eq.	X	Y
3	5,872,964	4,487,301
4	5,873,008	4,487,301

Superficie aproximada: 14,907 km²

6. CAA-6 (Plataforma Continental)

Coordenadas Gauss Krüger

Eq.	X	Y
1	5,888,000	5,470,000
2	5,888,000	5,470,000
3	5,888,000	4,873,400
4	5,888,000	4,877,824

Superficie aproximada: 13,482 km²

6. CAA-6 (Plataforma Continental)

Coordenadas Gauss Krüger

Eq.	X	Y
1	5,888,000	5,819,000
2	5,487,000	5,818,500
3	5,487,000	5,470,000
4	5,888,008	5,470,000

Superficie aproximada: 14,577 km²

7. CAA-7 (Plataforma Continental)

Coordenadas Gauss Krüger

Eq.	X	Y
1	5,982,887	6,887,200
2	5,442,888	6,888,700
3	5,442,888	6,320,802
4	5,480,118	6,821,098
5	5,480,028	6,842,178
6	5,480,534	6,842,281
7	5,481,383	6,863,421
8	5,838,400	6,863,728
9	5,838,100	6,864,882
10	5,983,887	6,865,180

Superficie aproximada: 13,080 km²

8. CAA-8 (Plataforma Continental)

Coordenadas de Gauss Krüger

Eq.	X	Y
1	5,442,881	6,601,800
2	5,380,000	6,600,100
3	5,380,000	6,478,882
4	5,430,883	6,478,883
5	5,430,914	6,500,000
6	5,442,138	6,500,000

Superficie aproximada: 10,883 km²

9. CAA-9 (Plataforma Continental)

Coordenadas de Gauss Krüger

Eq.	X	Y
1	5,411,100	4,583,878
2	5,319,008	4,583,421
3	Intersección punto 42° 30' con línea que adentro de línea	
	3 km. de la línea de costa	
	Continúa por línea de costa hasta eq. N° 4	
4		4,425,100
5	5,411,100	4,426,100

Superficie aproximada: 14,888 km²

10. CAA-10 (Plataforma Continental)

Coordenadas Gauss Krüger

Eq.	X	Y
1	5,348,408	6,476,800
2	5,308,800	6,475,800
3	5,308,800	6,371,800

Coordenadas Gauss Krüger

Eq.	X	Y
4	5,343,008	6,388,800

Superficie aproximada: 14,310 km²

11. CAA-11 (Plataforma Continental)

Coordenadas Gauss Krüger

Eq.	X	Y
1	5,238,380	4,622,318
2	5,138,200	4,620,238
3	5,138,200	4,490,300
4	5,238,618	4,488,280
5	5,238,681	4,581,234
6	5,238,987	4,581,848

Superficie aproximada: 12,824 km²

12. CAA-12 (Plataforma Continental)

Coordenadas Gauss Krüger

Eq.	X	Y
1	5,207,999	5,983,618
2	5,108,738	5,980,000
3	5,108,738	5,813,000
4	5,213,388	5,813,708

Superficie aproximada: 14,892 km²

13. CAA-13 (Plataforma Continental)

Coordenadas Gauss Krüger

Eq.	X	Y
1	5,128,219	4,478,200
2	5,028,883	4,478,200
3	5,028,800	4,328,800
4	5,128,600	4,327,800

Superficie aproximada: 13,174 km²

14. CAA-14 (Plataforma Continental)

Coordenadas Gauss Krüger

Eq.	X	Y
1	5,128,200	4,820,928
2	5,028,020	4,818,492
3	5,028,319	4,478,200
4	5,128,200	4,478,200

Superficie aproximada: 14,828 km²

15. CAA-15 (Plataforma Continental)

Coordenadas Gauss Krüger

Eq.	X	Y
1	5,108,738	5,880,000
2	5,028,900	5,880,000
3	5,028,900	5,830,488
4	5,108,738	5,830,688

Superficie aproximada: 9,988 km²

16. CAA-16 (Plataforma Continental)

Coordenadas Gauss Krüger

Eq.	X	Y
1	5,028,607	3,988,878
2	4,928,648	3,982,280
3	4,928,000	3,528,884
4	4,981,899	3,528,881
5	Lado N. de Zona C18JN-1	
6	5,001,000	3,528,800
7	5,008,100	3,578,888
8	5,008,183	3,578,888

Superficie aproximada: 13,778 km²

ES COPIA

Domingo Enrique GONZALEZ  
 Subdirector General de Despacho,  
 Control y Registro - S.L. y T.



G.T.F.  
**CONVENIO REGISTRADO**  
**BAJO N° 17990**  
**FECHA 01 SEP 2017**

*[Handwritten Signature]*  
**Domingo Enrique GONZALEZ**  
 Subdirector General de Despacho,  
 Control y Registro - S.L. y T.

**36 - 14 54**

**17. CAA-17 (Plataforma Continental)**

Coordenadas Gauss Kröger		
Eq.	x	y
1	5.028.100	4.579.000
2	4.928.200	4.577.074
3	4.928.600	4.430.000
4	5.028.400	4.430.000

Superficie aproximada: 14.976 km²

**18. CAA-18 (Plataforma Continental)**

Coordenadas Gauss Kröger		
Eq.	x	y
1	5.028.020	5.281.808
2	5.016.188	5.281.724
3	5.017.130	5.400.678
4	4.961.858	5.400.919
5	4.961.858	5.500.000
6	4.924.780	5.344.800
7	4.924.780	5.344.800
8	5.028.040	5.342.028

Superficie aproximada: 12.636 km²

**19. CAA-19 (Plataforma Continental)**

Coordenadas Gauss Kröger		
Eq.	x	y
1	5.029.800	5.656.000
2	4.927.800	5.655.500
3	4.924.780	5.900.000
4	4.961.858	5.900.000
5	4.961.858	5.526.091
6	5.029.800	5.526.488

Superficie aproximada: 12.378 km²

**20. CAA-20 (Plataforma Continental)**

Coordenadas Gauss Kröger		
Eq.	x	y
1	4.896.840	3.083.280
2	4.826.982	3.657.978
3	4.831.877	3.526.288
4	4.887.458	3.526.817
5	4.852.800	3.528.884

Superficie aproximada: 12.730 km²

**21. CAA-21 (Plataforma Continental)**

Coordenadas Gauss Kröger		
Eq.	x	y
1	4.926.200	4.577.974
2	4.826.251	4.678.628
3	4.928.200	4.428.500
4	4.928.600	4.430.000

Superficie aproximada: 14.657 km²

**22. CAA-22 (Plataforma Continental)**

Coordenadas Gauss Kröger		
Eq.	x	y
1	4.924.780	5.800.000
2	4.826.000	5.800.000
3	4.826.800	5.347.200
4	4.924.780	5.344.800

Superficie aproximada: 14.986 km²

**23. CAA-23 (Plataforma Continental)**

Coordenadas Gauss Kröger		
Eq.	x	y
1	4.927.800	5.698.800
2	4.828.000	5.698.000

Superficie aproximada: 12.300 km²

**Coordenadas Gauss Kröger**

Eq.	x	y
3	4.826.000	5.800.000
4	4.924.780	5.800.000

Superficie aproximada: 14.840 km²

**24. CAA-24 (Plataforma Continental)**

Coordenadas Gauss Kröger		
Eq.	x	y
1	4.826.868	3.657.978
2	4.728.000	3.655.500
3	4.728.877	3.837.200
4	4.831.877	3.638.288

Superficie aproximada: 11.908 km²

**25. CAA-25 (Plataforma Continental)**

Coordenadas Gauss Kröger		
Eq.	x	y
1	4.826.251	4.576.688
2	4.728.000	4.678.600
3	4.728.848	4.388.228
4	4.826.800	4.428.500

Superficie aproximada: 14.634 km²

**26. CAA-26 (Plataforma Continental)**

Coordenadas Gauss Kröger		
Eq.	x	y
1	4.826.000	5.800.000
2	4.728.000	5.500.000
3	4.728.857	5.349.981
4	4.828.800	5.347.200

Superficie aproximada: 14.800 km²

**27. CAA-27 (Plataforma Continental)**

Coordenadas Gauss Kröger		
Eq.	x	y
1	4.826.000	5.800.000
2	4.727.800	5.800.000
3	4.728.000	5.800.000
4	4.828.800	5.800.000

Superficie aproximada: 14.641 km²

**28. CAA-28 (Plataforma Continental)**

Coordenadas Gauss Kröger		
Eq.	x	y
1	4.728.800	3.658.800
2	4.634.278	3.655.937
3	4.637.200	3.837.013
4	4.728.877	3.657.200

Superficie aproximada: 10.871 km²

**29. CAA-29 (Plataforma Continental)**

Coordenadas Gauss Kröger		
Eq.	x	y
1	4.728.000	4.576.600
2	4.627.788	4.674.211
3	4.628.817	4.430.888
4	4.728.800	4.430.800

Superficie aproximada: 12.300 km²

**ES COPIA**

*[Handwritten Signature]*  
**Domingo Enrique GONZALEZ**  
 Subdirector General de Despacho,  
 Control y Registro - S.L. y T.





**Domingo Enrique GONZALEZ**  
 Subdirector General de Despacho,  
 Control y Registro - S.L. y T.

36 - 14 56



Emp.	x	y
38	5.712.873	3.368.800
39	5.708.700	3.368.800
41	5.708.700	3.374.838
42	5.711.129	3.374.838
43	5.711.128	3.375.850
44	5.718.250	3.382.600
45	5.718.250	3.382.600
46	5.716.725	3.384.150
47	5.716.725	3.384.150
48	5.715.225	3.384.150
49	5.715.225	3.388.828
50	5.712.328	3.388.828
51	5.712.328	3.388.828
52	5.710.700	3.388.828
53	5.710.700	3.388.828
54	5.707.450	3.388.828
55	5.707.450	3.391.150
56	5.705.300	3.391.150
57	5.705.300	3.395.000
58	5.705.300	3.395.000
59	5.706.950	3.397.225
60	5.706.950	3.397.225
61	5.708.480	3.402.525
62	5.711.500	3.400.800
63	5.711.500	3.400.800
64	5.713.450	3.399.300
65	5.713.450	3.399.300
66	5.714.950	3.398.800
67	5.714.950	3.398.800
68	5.718.800	3.392.100
69	5.718.800	3.392.100
70	5.718.425	3.394.100
71	5.718.425	3.394.100
72	5.730.350	3.397.850
73	5.730.350	3.397.850
74	5.721.800	3.388.100
75	5.721.800	3.388.100
76	5.724.000	3.388.100
77	5.724.000	3.383.800
78	5.728.000	3.380.800
79	5.728.000	3.381.700
80	5.728.000	3.381.700
81	5.731.958,38	3.847.000
82	5.731.958,38	3.847.000
83	5.733.000	3.418.000

Superficie aproximada: 2.003,30 km²

**ANEXO V**

**PRIVATIZACION DE ACTIVOS DE YFF SOCIEDAD ANONIMA**

UNIDAD	FORMA DE ACCION
<b>I - REFINACION</b>	
- Destilería Campo Durán.	Asociación e Venta.
- Destilería Dosh Sud.	Asociación e Venta.
- Destilería San Lorenzo	Asociación e Venta.
<b>II - DUCTOS</b>	
- Faldetas Campo Durán hasta entrada Finca Montecristo.	Asociación e Venta.
- Oleoductos Tronchos de aceite a Aldea y Chobasco Allen - Estación Puerto Realón	Asociación.
<b>III - FLOTA: Venta e Asociación de los siguientes Buques Tanque</b>	
- Flotante Araguá.	- Campo Durán.
- Cabo Espirito Santo.	- Coronán Soc.
- Puerto Diamante.	- Puerto Realón.
- Puerto Pasadón.	- Gral. Córdova.
- Ing. Vera.	- Ing. Heredia.
- Guay.	- Ing. Ilueges.
- Hermandades.	- Medardo.
- Maestra Escoria.	- Ing. Kruse.
- Ing. Ylla.	- L. G. S. Martín.
- Ing. Góvora.	- Ma. A. Illa.
- Ing. Parla.	- Cap. Calentante.
- H. Baglio.	- Ing. Ondarta.
- 13 de Diciembre.	- San Lorenzo.

**EMBARCACIONES MENORES:**

- Remolcadores.
- Lanchas Agostero.
- Lanchas de Pasajeros.
- Lanchas Transporte Personal.
- Lanchas de Amarr.
- Lancha Molobomba Incendio.

- Venta e asociación.
- Venta e asociación.
- Venta e asociación.
- Venta e asociación.
- Venta e asociación.
- Venta e asociación.

**TALLER NAVAL.**

Venta.

**IV - PUERTOS Y BOYAS.**

- Caleta Córdova.
- Caleta Olvia.
- Puerto Realón.

- Asociación e Venta.
- Asociación e Venta.
- Asociación e Venta.

**V - COMERCIALIZACION.**

1. - Acciones de Interoil: Venta de las acciones propiedad de YFF SOCIEDAD ANONIMA CUARENTA Y NUEVE POR CIENTO (49 %).

2. - Plantas de Almacenaje: Asociación e Venta de las Plantas:

- Gral. Mascardi.
- Chachapoma.
- Rio Callegas.
- Tucumán.
- Mar del Plata.

- Comodoro Rivadavia.
- Bahía de.
- Santa Fe.
- Formosa.

3. - Aeropistas: Venta de las siguientes:

- Salta.
- Ushuaia.
- Trelew.

- Rio Callegas.
- Comodoro Rivadavia.
- Chiriquito.

**VI - ACTIVOS TECNOLOGICOS:**

- Centro de Investigaciones (Pterodo Varón)

Sociedad Anónima con participación de la inversión privada.

**VII - SERVICIOS:**

- Perfumería.
- Sierpis.
- Odra Suelo.

- Venta.
- Venta.
- Asociación e Venta.

**ES COPIA**

**Domingo Enrique GONZALEZ**  
 Subdirector General de Despacho,  
 Control y Registro - S.L. y T.

G. T. F.  
CONVENIO REGISTRADO  
BAJO N° 17990  
FEGHA. 01 SEP 2017



33 - 24 01

Domingo Enrique GONZALEZ  
Subdirector General de Despacho,  
Control y Registro - S.L. y T.

## HIDROCARBUROS

Decreto 1400/91

Aprobábase un Contrato de Unión Transitoria de Empresas que Y.F.F. SE suscribiera con la Sociedad Internacional Petrolera S.A. y el Acuerdo Rectificador celebrado entre Y.F.F. S.A. y Sociedad Internacional Petrolera Sociedad Anónima para la explotación de hidrocarburos en el Área de Explotación Magallanes. (Cuenca Marina Austral).

Bs. As., 1/8/91

VISTO el Expediente N° 211.010/91 del Registro de la SUBSECRETARIA DE COMBUSTIBLES, por el cual YPF SOCIEDAD ANONIMA, en su carácter de continuadora de YACIMIENTOS PETROLIFEROS FISCALES SOCIEDAD DEL ESTADO, conforme lo establecido por el Decreto N° 2778, del PODER EJECUTIVO NACIONAL, de fecha 31 de diciembre de 1990, solicita la aprobación del Contrato de Unión Transitoria de Empresas que YACIMIENTOS PETROLIFEROS FISCALES SOCIEDAD DEL ESTADO suscribiera con la SOCIEDAD INTERNACIONAL PETROLERA SOCIEDAD ANONIMA y del Acuerdo Rectificador de fecha 28 de abril de 1991 celebrado entre YPF SOCIEDAD ANONIMA y SOCIEDAD INTERNACIONAL PETROLERA SOCIEDAD ANONIMA, para la explotación de hidrocarburos en el Área de Explotación MAGALLANES (Cuenca Marina Austral); y

### CONSIDERANDO:

Que, luego de celebrado el Protocolo N° 8 entre la REPUBLICA ARGENTINA y la REPUBLICA FEDERATIVA DEL BRASIL, en las reuniones llevadas a cabo en la Ciudad de RIO DE JANEIRO, REPUBLICA FEDERATIVA DEL BRASIL, por la Comisión de Energía creada dentro del marco del Protocolo citado, y con el propósito de lograr una efectiva integración regional de ambos países, los representantes de YACIMIENTOS PETROLIFEROS FISCALES SOCIEDAD DEL ESTADO y BRASPETRO de la REPUBLICA FEDERATIVA DE BRASIL, decidieron cursar una invitación a la EMPRESA NACIONAL DEL PETROLEO (ENAP) de la REPUBLICA DE CHILE, a fin de analizar la posible realización de una explotación conjunta del Área de Explotación MAGALLANES de la Cuenca Marina Austral.

Que, luego de diversas evaluaciones, llevadas a cabo entre diciembre de 1988 y junio de 1988, el entonces Directorio de YACIMIENTOS PETROLIFEROS FISCALES SOCIEDAD DEL ESTADO, resolvió, con fecha 29 de junio de 1988, dictar la realización del proyecto por razones presupuestarias, desafiando las previsiones oportunamente efectuadas para atender a sus requerimientos.

Que la entonces SECRETARIA DE ENERGIA, mediante Resolución N° 57 del 1° de febrero de 1990, dispuso que el Área MAGALLANES fuera explotada y explotada por una asociación conformada por YACIMIENTOS PETROLIFEROS FISCALES SOCIEDAD DEL ESTADO y empresas privadas nacionales o extranjeras, dictándose, luego, a tal efecto, la Resolución de la SUBSECRETARIA DE ENERGIA N° 40 del 14 de junio de 1990, mediante la cual se encomendó a la DIRECCION NACIONAL DE POLITICA PETROLERA, la redacción de los Pliegos de Condiciones Generales y Particulares del Concurso Público Internacional que se debería llevar a cabo a los fines precedentemente indicados.

Que dicho Concurso Público Internacional nunca tuvo lugar con relación al Área en cuestión, quedando ella, por ende, vacante.

Que, a través de las tratativas llevadas a cabo con la Empresa Chilena, única de las dos participantes extranjeras que evidenció su interés en proseguir con las negociaciones, se acordó un proyecto de contrato de Unión Transitoria de Empresas que se celebraría entre YACIMIENTOS PETROLIFEROS FISCALES SOCIEDAD DEL ESTADO y SOCIEDAD INTERNACIONAL PETROLERA SOCIEDAD ANONIMA, S.A. S.A., S.A., Argentina, empresa constituida por la EMPRESA NACIONAL DE PETROLEO (ENAP) de la REPUBLICA DE CHILE para sus operaciones internacionales y de la cual detenta el NOVENTA Y NUEVE Y MEDIO POR CIENTO (99,5%) de sus acciones, ajustándose, aquí, a lo exigido por la Ley General de Sociedades Comerciales N° 19.880 para este tipo de contratos de colaboración empresarial.

Que, por ello, se acordó que, de realizarse la contratación con la SOCIEDAD INTERNACIONAL PETROLERA SOCIEDAD ANONIMA, la EMPRESA NACIONAL DE PETROLEO (ENAP) de la REPUBLICA DE CHILE —controlante absoluta de aquella— garantizaría, a través de sus máximas autoridades y en el acto de su suscripción, el fiel cumplimiento del contrato por parte de la SOCIEDAD INTERNACIONAL PETROLERA SOCIEDAD ANONIMA.

Que, en su momento, YACIMIENTOS PETROLIFEROS FISCALES SOCIEDAD DEL ESTADO puso en conocimiento de la entonces SUBSECRETARIA DE ENERGIA el estado de las tratativas llevadas a cabo con la EMPRESA NACIONAL DEL PETROLEO (ENAP) de la REPUBLICA DE CHILE, los puntos de acuerdo alcanzados, las coordenadas Gauss-Kruger, que delimitan el Área de Explotación MAGALLANES (Cuenca Marina Austral), y demás antecedentes de la cuestión, ya detallados en los Considerandos anteriores.

ES COPIA

Domingo Enrique GONZALEZ  
Subdirector General de Despacho,  
Control y Registro - S.L. y T.

G. T. F.  
CONVENIO REGISTRADO  
BAJO N° 17990  
FECHA 01 SEP 2017

Domingo Enrique GONZALEZ  
Subdirector General de Despacho,  
Control y Registro - S.L. y T.

33 - 24 02

Que, con fecha 3 de enero de 1991, la entonces SUBSECRETARIA DE ENERGIA dictó la Resolución N° 2, mediante la cual dispuso la derogación de la Resolución de dicha ex-SUBSECRETARIA N° 40 del 14 de junio de 1990 y de los artículos 2°, 5° y 6° de la Resolución de la entonces SECRETARIA DE ENERGIA N° 57 de fecha 1° de febrero de 1990 en lo atinente al Area MACALLANES, con lo que, formalmente, se dejaron sin efecto las disposiciones que, con relación a ella, prescribían la realización de un Concurso Público Internacional, que nunca se llevó a cabo, y se facultó a YACIMIENTOS PETROLIFEROS FISCALES SOCIEDAD DEL ESTADO, en forma específica, para contratar, directamente, con SOCIEDAD INTERNACIONAL PETROLERA SOCIEDAD ANONIMA, bajo la forma de una Unión Transitoria de Empresas, el desarrollo y explotación del sector del Area MACALLANES, delimitado por las Coordinadas Gauss-Kruger adjuntas, como Anexo 1, a la Resolución de la ex-SUBSECRETARIA DE ENERGIA N° 2 del 3 de enero de 1991, a la que se viene haciendo referencia.

Que ello habilitó el procedimiento de contratación directa, y facultó a YACIMIENTOS PETROLIFEROS FISCALES SOCIEDAD DEL ESTADO para celebrar un contrato de Unión Transitoria de Empresas con SOCIEDAD INTERNACIONAL PETROLERA SOCIEDAD ANONIMA, para el desarrollo y explotación de la parte pertinente del Area MACALLANES (Cuenca Marina Austral).

Que el contrato de Unión Transitoria de Empresas celebrado con la SOCIEDAD INTERNACIONAL PETROLERA SOCIEDAD ANONIMA ha sido considerado conveniente por YACIMIENTOS PETROLIFEROS FISCALES SOCIEDAD DEL ESTADO por cuanto el único aporte realizado por esta última es la puesta a disposición del Area MACALLANES para su desarrollo y explotación, no debiendo realizar aporte dinerario alguno durante la vigencia del contrato, y recibiendo, como contraprestación, luego de transcurrido el período de recupero, acotado contractualmente, un cincuenta por ciento de los resultados de la explotación.

Que, además, de las consideraciones que juegan un rol preponderante en la respectiva decisión de ambos gobiernos de realizar procedimientos conjuntos, conducentes a una efectiva integración física, económica y energética entre los dos países.

Que el MINISTERIO DE RELACIONES EXTERIORES Y CULTO se ha impuesto de las negociaciones llevadas a cabo en el marco del referido proceso de integración, emitiendo, conjuntamente con la CANCELERIA CHILENA, un comunicado sobre el particular el 4 de enero de 1991.

Que, asimismo, YPF SOCIEDAD ANONIMA y SOCIEDAD INTERNACIONAL PETROLERA SOCIEDAD ANONIMA han ratificado con fecha 25 de abril de 1991 lo establecido en el Artículo 10° del Contrato de Unión Transitoria de Empresas sometido a aprobación, mediante un Acuerdo por el que se establece que es obligación del Operador emplear, como mínimo, un SETENTA Y CINCO POR CIENTO (75 %) de ciudadanos argentinos para llevar a cabo las operaciones en el Area MACALLANES, Cuenca Marina Austral, de conformidad con lo dispuesto por el artículo 71 de la Ley N° 17.319.

Que, por ello, procede aprobar el contrato suscrito entre YACIMIENTOS PETROLIFEROS FISCALES SOCIEDAD DEL ESTADO y SOCIEDAD INTERNACIONAL PETROLERA SOCIEDAD ANONIMA y el Acuerdo Ratificador mencionado en el Considerando precedente, con el objeto de explotar, bajo la forma de una Unión Transitoria de Empresas (U.T.E.), hidrocarburos en el Area de Explotación MACALLANES (Cuenca Marina Austral).

Que, asimismo, y por las razones expuestas, corresponde dar favorable acogida a la solicitud que, dando cumplimiento a lo acordado en el Artículo 15, punto 15.3 del Contrato sometido a aprobación, ha efectuado YPF SOCIEDAD ANONIMA, en su carácter de continuadora de YACIMIENTOS PETROLIFEROS FISCALES SOCIEDAD DEL ESTADO.

Que, de conformidad con lo dispuesto por el Artículo 89, inciso 1° de la CONSTITUCION NACIONAL, y por el Artículo 95, inciso 6° de la Ley N° 17.319, le corresponde al PODER EJECUTIVO NACIONAL el dictado del presente Decreto.

Por ello,

ES COPIA

Domingo Enrique GONZALEZ  
Subdirector General de Despacho,  
Control y Registro - S.L. y T.

G. T. F.

CONVENIO REGISTRADO  
BAJQ Nº 17990  
FECHA 01 SEP 2017

  
Domingo Enrique GONZALEZ  
Subdirector General de Despacho,  
Control y Registro - S.L. y T.

**EL PRESIDENTE  
DE LA NACION ARGENTINA  
DECRETA:**

Artículo 1º — Apruébase, conforme lo solicitado por YPF SOCIEDAD ANONIMA, el contrato de Unión Transitoria de Empresas suscrito entre; su predecesora YACIMIENTOS PETROLIFEROS FISCALES SOCIEDAD DEL ESTADO y SOCIEDAD INTERNACIONAL PETROLERA SOCIEDAD ANONIMA; y el Acuerdo Ratificatorio celebrado entre esta última e YPF SOCIEDAD ANONIMA con fecha 25 de abril de 1991, para la explotación de hidrocarburos en el Area de Explotación MACALLANES (Cuenca Marina Austral), cuyas copias autenticadas, forman parte integrante del presente Decreto como Anexo I.


Art. 2º — Establécese que, durante toda la vigencia del contrato aprobado mediante el Artículo 1º del presente, y con relación a los actos concernientes a su cumplimiento, el PODER EJECUTIVO NACIONAL no hará uso de la facultad conferida por el Artículo 584 del Código Aduanero Argentino, y, en consecuencia, no establecerá, con relación al Area del Contrato, la aplicación, total o parcial, del régimen general arancelario o de prohibiciones a la introducción de mercadería procedente del extranjero o de un Area franca.

Lo dispuesto en este Artículo tendrá vigor no sólo con relación a los actos, concernientes al cumplimiento del contrato que se aprueba, realizados por la Unión Transitoria de Empresas referida en el Artículo 1º, sino, también, con respecto a los de igual índole que cumpliere SOCIEDAD INTERNACIONAL PETROLERA SOCIEDAD ANONIMA en su calidad de operador del contrato.

Art. 3º — Comuníquese, publíquese, después a la Dirección Nacional del Registro Oficial y archívese. — MENEM. — Domingo F. Cavallo.

NOTA: Este Decreto se publica sin Anexo I.

ES COPIA

  
Domingo Enrique GONZALEZ  
Subdirector General de Despacho,  
Control y Registro - S.L. y T.



RIO GALLEGOS, 15 de Noviembre de 2012.

BOLETIN OFICIAL

en términos del ACTA ACUERDO y sus respectivos Anexos I, II y III suscripto entre el Gobierno de la Provincia de Santa Cruz representado por el señor Gobernador de la Provincia, don Daniel Ramón FERALTA por una parte y por la otra la Empresa YPF S.A., representada por su Presidente Ingeniero Miguel GALUCCIO el cual firmó ratificado por Decreto Provincial N° 2207/12 y que tiene por finalidad prorrogar a partir del respectivo vencimiento de los plazos originarios de concesión y condonar los plazos contenidos en el Artículo 6 del Acuerdo, las explotaciones denominadas: Cerro Piedra-Cerro Guadál Norte, Cañadón de la Escandida-Las Heras, Cañadón Leda-Moseta Espinosa, Los Monos, Pico Truncado-El Cordón; Los Puzos-Las Mesetas; El Guadál-Lomas del Cuy; Cañadón Vasco; Cañadón Yatel y la porción del área Magallanes situada en el territorio de la provincia de Santa Cruz, incluyendo además el trámite de concesión de Barrantes Yankowsky y su posterior prórroga una vez finalizados los trámites pertinentes ante el Instituto de Energía de la Provincia, todas situadas en el territorio de la provincia de Santa Cruz, indicándose asimismo la fecha de su vencimiento original y la nueva fecha de vencimiento, todo ello de conformidad con lo previsto en el Artículo 35 de la Ley 17.319, Ley 26.197 y Ley Provincial 3117; y

**CONSIDERANDO:**  
Que de acuerdo a las atribuciones conferidas por los Artículos 106 y 119 de la Constitución Provincial, corresponde a este Poder Ejecutivo proceder a su promulgación;  
**POR ELLO:**

**EL GOBERNADOR DE LA PROVINCIA  
DECRETA:**

Artículo 1°.- PROMULGASE bajo el N° 3295 la Ley sancionada por la Honorable Cámara de Diputados en Sesión Ordinaria de fecha 8 de noviembre de 2012, mediante la cual se APRUEBA en todos sus términos el ACTA ACUERDO y sus respectivos Anexos I, II y III suscripto entre el Gobierno de la Provincia de Santa Cruz representado por el señor Gobernador de la Provincia, don Daniel Ramón FERALTA por una parte y por la otra la Empresa YPF S.A., representada por su Presidente Ingeniero Miguel GALUCCIO el cual firmó ratificado mediante Decreto Provincial N° 2207/12 y que tiene por finalidad prorrogar a partir del respectivo vencimiento de los plazos originarios de concesión y condonar los plazos contenidos en el artículo 6 del Acuerdo, las explotaciones denominadas: Cerro Piedra-Cerro Guadál Norte, Cañadón de la Escandida-Las Heras, Cañadón Leda-Moseta Espinosa; Los Monos; Pico Truncado-El Cordón; Los Puzos-Las Mesetas; El Guadál-Lomas del Cuy; Cañadón Vasco; Cañadón Yatel y la porción del área Magallanes situada en el territorio de la Provincia de Santa Cruz, incluyendo además el trámite de concesión de Barrantes Yankowsky y su posterior prórroga una vez finalizados los trámites pertinentes ante el Instituto de Energía de la Provincia, todas situadas en el territorio de la Provincia de Santa Cruz, indicándose asimismo la fecha de su vencimiento original y la nueva fecha de vencimiento, todo ello de conformidad con lo previsto en el Artículo 35 de la Ley 17.319, Ley 26.197 y Ley Provincial 3117.

Artículo 2°.- El presente Decreto será refundido por el señor Ministro Secretario en el Departamento de Economía y Obras Públicas.

Artículo 3°.- Cumplidos, Comunicados, Publicados, dándose al Boletín Oficial y, cumplido, ARCHIVASE.

Sr. FERALTA - C.F.N. Roberto Ariel Ivovich

**ACTA ACUERDO**

En la Ciudad de Río Gallegos, a los 2 días del mes de Noviembre de 2012, se celebra el presente Acuerdo de Prórroga de Concesiones Hidrocarbónicas de la Provincia de Santa Cruz (el Acta Acuerdo) entre la provincia de Santa Cruz (en adelante la Provincia)

con domicilio en Albornoz 239, Río Gallegos, representada en este acto por Daniel Ferialta en su carácter de Gobernador o YPF Sociedad Anónima (en adelante YPF) con domicilio en Marcaría Guana 513 de la Ciudad de Buenos Aires, representada en este acto por Miguel Galuccio en su carácter de Presidente, (ambos en conjunto denominados como las Partes).

**CONSIDERANDO**

QUE el Artículo 124 de la Constitución Nacional reconoció a las Provincias el dominio originario de los recursos naturales existentes en sus territorios y que, en consecuencia, la Ley N° 26.197, modificatoria de la Ley N° 17.319, otorgó la sujeción a una forma plena del ejercicio del dominio originario y la administración sobre los yacimientos de hidrocarburos que se encuentran en territorio de las Provincias y en el lecho y subsuelo del mar territorial del que fueren ribereñas, y transfirió de pleno derecho todos los permisos de explotación y concesiones de explotación de hidrocarburos, así como cualquier otro tipo de contrato de explotación y/o explotación de hidrocarburos otorgado o aprobado por el Estado nacional en uso de sus facultades, así que sólo afecta los derechos y las obligaciones contenidas por sus titulares y las facultades regulatorias federales otorgadas por la Ley N° 17.319.

QUE este marco legal brinda a la Provincia la posibilidad de prorrogar los vencimientos de las concesiones de explotación.

QUE la mayoría de las concesiones de explotación contienen yacimientos maduros, que han dado origen a un período extenso de explotación que, por lo tanto, requieren la aplicación de nuevas tecnologías y métodos de recuperación secundaria y terciaria para incrementar los niveles de producción y reservas.

QUE resulta necesario a efectos de incrementar la producción y las reservas en las concesiones de explotación vigentes, pero garantizar el flujo de los ingresos fiscales futuros, como asimismo, para mantener el nivel de actividad y empleo en la Provincia.

QUE contar con un mayor horizonte de inversión permitirá generar programas constructivos que garanticen las inversiones necesarias para el sostenimiento de los flujos de trabajo productivos, el desarrollo de empresas locales y regionales de etapas y servicios, así como el incremento en los ingresos fiscales del Gobierno Provincial, todo lo cual redundará en un beneficio para la Provincia.

QUE YPF es titular del cien por ciento de los derechos de concesión sobre los siguientes depósitos: Cerro Piedra - Cerro Guadál Norte; Cañadón de la Escandida - Las Heras; Cañadón Leda - Moseta Espinosa; Los Monos; Pico Truncado - El Cordón; Los Puzos - Las Mesetas; El Guadál - Lomas del Cuy; Cañadón Vasco; Cañadón Yatel y la porción de Magallanes ubicada en el territorio de la Provincia (en adelante todas juntas denominadas las "Concesiones").

QUE YPF presentó al Poder Ejecutivo el 17 de Julio de 2010, dentro del plazo establecido en el Artículo 3° de la Ley 3117, su nota por medio de la cual manifestó su interés en acceder a la prórroga de las Concesiones (la "Solicitud de Prórroga").

QUE con fecha 4 de mayo de 2012 el Poder Ejecutivo Nacional promulgó la Ley 26.741, la cual en su Artículo 1 dictó el interés público nacional el logro del autoabastecimiento de hidrocarburos, como así también la explotación, explotación, industrialización, transporte y comercialización de dicho mineral, con el fin de garantizar el desarrollo económico de la Nación con equidad social.

QUE con fecha 9 de agosto de 2012, las provincias integrantes de la ORGANIZACIÓN FEDERAL DE ESTADOS PRODUCTORES DE HIDROCARBUROS celebraron con el Estado Nacional el Acuerdo para la implementación de la Ley N° 26.741, a fin de establecer las condiciones bajo las cuales este último otorgará a las provincias la parte de las acciones de YPF sujetas a expropiación en virtud de la disposición en la citada Ley, consumando una serie de acciones específicas a favor de YPF entre otras, no relacionadas con la prórroga de las concesiones. Que en virtud de la línea acción de acciones de YPF a favor

**LEY N° 3295**

El Poder Legislativo de la  
Provincia de Santa Cruz  
Sanciona con Fuerza de:  
**LEY**

Artículo 1.- AFRUEBASE en todos sus términos el ACTA ACUERDO y sus respectivos Anexos I, II y III, suscripto con fecha 2 de noviembre de 2012 entre el Gobierno de la provincia de Santa Cruz, representado por el Gobernador Don Daniel Ramón FERALTA, por una parte, y por la otra, la empresa YPF S.A., representada por su Presidente Ing. Miguel GALUCCIO, el cual firmó ratificado por Decreto Provincial N° 2207/12, y que tiene por finalidad prorrogar a partir del respectivo vencimiento de los plazos originarios de concesión y conforme los plazos contenidos en el Artículo 6 del ACUERDO, las explotaciones denominadas: Cerro Piedra-Cerro Guadál Norte, Cañadón de la Escandida-Las Heras, Cañadón Leda-Moseta Espinosa; Los Monos; Pico Truncado-El Cordón; Los Puzos-Las Mesetas; El Guadál-Lomas del Cuy; Cañadón Vasco; Cañadón Yatel y la porción del área Magallanes situada en el territorio de la provincia de Santa Cruz, incluyendo además el trámite de concesión de Barrantes Yankowsky y su posterior prórroga una vez finalizados los trámites pertinentes ante el Instituto de Energía de la Provincia, todas situadas en el territorio de la provincia de Santa Cruz, indicándose asimismo la fecha de su vencimiento original y la nueva fecha de vencimiento, todo ello de conformidad con lo previsto en el Artículo 35 de la Ley 17.319, Ley 26.197 y Ley Provincial 3117.

Artículo 2.- COMUNIQUESE al Poder Ejecutivo Provincial, dese al Boletín Oficial y cumplido. ARCHIVASE.

DADA EN SALA DE SESIONES: RIO GALLEGOS, 08 de noviembre de 2012.

Esc. FERNANDO FABRO COTILLO  
Presidente  
Honorable Cámara de Diputados  
Provincia de Santa Cruz  
Domingo ENRIQUE MOGUERA  
Secretario General  
Honorable Cámara de Diputados  
Provincia de Santa Cruz

**DECRETO N° 2296**

RIO GALLEGOS, 14 de Noviembre de 2012.

**VISTO:**

La Ley sancionada por la Honorable Cámara de Diputados en Sesión Ordinaria de fecha 8 de noviembre de 2012, mediante la cual se APRUEBA en todos

ES COPIA

Domingo Enrique GONZALEZ  
Subdirector General de Despacho,  
Control y Registro - S.L. y T.

  
 Domingo Enrique GONZALEZ  
 Subdirector General de Despacho,  
 Control y Registro - S.L. y T.



de la Provincia, este monto a YPF como donación y/o beneficios diferenciales a los contemplados en las Leyes Provinciales 3117 y 3122 de los beneficios diferenciales que percibirá la Provincia por ser accionista de YPF.

QUE estimamos en instancia de las Partes acordar otros aspectos relativos a la explotación y explotación de hidrocarburos, a efectos de optimizar y promover las actividades y tareas que YPF se propone realizar en el ámbito de la Provincia de Santa Cruz, tendientes a lograr un mayor nivel de actividad y producción en el territorio provincial.

QUE lo expuesto en las consideraciones precedentes, contribuya con el objetivo expresado por el Poder Ejecutivo Nacional de incrementar las reservas y la producción de hidrocarburos a nivel nacional.

**EN VIRTUD DE LO EXPUESTO LAS PARTES CONVIENTEN LO SIGUIENTE:**

**ARTICULO 1 - CANON DE PROSPECCION**

En consideración a los prórrogos de las Concesiones YPF pagará a la Provincia, en pesos equivalentes a la suma total equivalente a Dólares Un Millón de Dólares Estadounidenses (US\$ 261.000.000) en concepto de canon de Prospección. De este monto, se encontrará el monto que la Provincia actualmente mantiene con YPF en concepto de adelantos de regalías, que a la fecha de celebración del presente Acta Acuerdo, asciende a Cientos millones de Dólares Estadounidenses (US\$ 14.000.000).

De este modo, YPF se compromete a un pago total equivalente de Cientos ochenta y siete millones de Dólares Estadounidenses (US\$ 187.000.000) convertidos al tipo de cambio vendedor del Banco de la Nación Argentina, del mes de julio anterior a la fecha del efectivo pago (en adelante este mismo importe es definido como "Canon Efectivo"). Dicho pago se realizará, en cuotas mensuales y consecuti-

vas. El monto de la cuota mensual se determinará como la diferencia entre Treinta millones de Dólares Estadounidenses (US\$ 30.000.000) y el monto de las regalías más Ingresos Brutos correspondiente al mes inmediato anterior. A tal efecto, YPF suministrará mensualmente una liquidación con el saldo del Canon Efectivo pendiente de pago. El primer pago se realizará dentro de los 10 días hábiles de la Fecha de Vigencia establecida en el Artículo 15 del presente Acta Acuerdo. Las sucesivas cuotas se pagarán dentro de los 5 días hábiles posteriores al vencimiento del pago de las regalías. Las cuotas se pagarán hasta que el saldo del Canon Efectivo haya sido completamente liquidado. En el caso que el importe a pagar por regalías más Ingresos Brutos supere los Treinta millones de Dólares Estadounidenses (US\$ 30.000.000), el saldo restante del Canon Efectivo se cancelará en un solo pago de cuotas a acordar entre las Partes. En cualquiera de los casos la cancelación del Canon Efectivo no podrá ocurrir con posterioridad al mes de Febrero del año 2015.

**ARTICULO 2: REGALIAS**

En virtud de la magnitud de las inversiones que YPF planea realizar en la Provincia, las Partes acuerdan el siguiente esquema de regalías hidrocarbónicas diferenciado que permitirá a YPF maximizar su inversión en las operaciones y al mismo tiempo permitirá a la Provincia percibir una regalía adicional a la prevista en la Ley de Hidrocarburos (17.319):

a) Hidrocarburos Convencionales:  
 Para la producción de Hidrocarburos Convencionales, las regalías se aplican según las previstas por los Artículos 59 y 62 de la Ley 17.319 para las concesiones de explotación de la producción (12%) más un 3% adicional. En caso de que en ningún caso las regalías a pagar a la Provincia superen el equi-

valente al 15% de la producción de Hidrocarburos.

b) Hidrocarburos No convencionales:

Se entenderá por Hidrocarburos No Convencionales a los hidrocarburos líquidos o gaseosos provenientes de formaciones con baja permeabilidad a los que se le debe aplicar estimulación para mejorar sus condiciones de movilidad y recorte. A modo de ejemplo se reconocen como Hidrocarburos No convencionales a los hidrocarburos provenientes de "Tight Sands", "Esquistos", "Reservorios de baja permeabilidad", "Mantos de Carbón", e "Hidrateos". Sin perjuicio de esta definición que no se limita, para mayor especificidad se entenderá que el término abarca los conceptos definidos por la Society of Petroleum Engineers (SPE).

Para la producción de Hidrocarburos No Convencionales, las regalías se aplican por la Provincia según el equivalente al 10% de los Hidrocarburos producidos, conforme a lo dispuesto en los Artículos 59 y 62 de la Ley 17.319.

En todos los casos de regalías arriba mencionados, se le aplicarán las deducciones, ajustes y modificaciones de cálculo previstos en las Resoluciones de la Secretaría de Energía de la Nación Nos. 115/92, 435/94, 182/91, 71/94 y sus modificaciones y modificaciones.

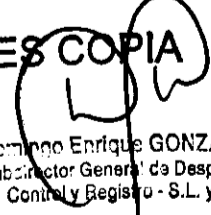
**ARTICULO 3 - INVERSIONES Y GASTOS OPERATIVOS**

YPF se compromete a realizar, siempre que técnicamente sea viable, un plan de inversiones tal, que tienda a incrementar la actual curva de producción de sus Concesiones, y así incrementar los ingresos provinciales en concepto de regalías e Ingresos Brutos y generando nuevos puestos de trabajo genuinos, directos e indirectos, en Santa Cruz. En tal sentido el plan mínimo de inversiones de YPF para los próximos años será de:

Bloque De Concesión	2008-2012	2013-2017	2018-2020	2021-2023	2024-2027
Cañadón De La Escudilla-Las Heras	548	891	225	145	61
Cañadón Lado-Mesa Esquina	304	368	7	1	
Cañadón Vasco	40	71	38	30	29
Cañadón Ynel	269	175	52	41	42
Cerro Piedra - Cerro Guadál Norte	20	186	113	131	95
El Guadál-Lomas Del Cuy	162	422	104	46	2
Las Mesas	0	31	5	0	
Las Pircas-Las Mesetas	213	712	890	494	1
Pico Truncado-El Cordón	97	373	83	14	3
Total	1.453	3.159	1.506	907	132

Bloque De Concesión	2013-2017	2018-2020	2021-2023	2024-2027
Cañadón De La Escudilla-Las Heras	631	391	305	291
Cañadón Lado-Mesa Esquina	577	258	187	133
Cañadón Vasco	30	31	30	47
Cañadón Ynel	95	64	64	71
Cerro Piedra - Cerro Guadál Norte	55	46	59	71
El Guadál-Lomas Del Cuy	432	251	175	92
Las Mesas	6	7	3	2
Las Pircas-Las Mesetas	802	593	764	784
Pico Truncado-El Cordón	397	216	162	95
Total	3.846	2.898	1.760	1.587

**Inversiones en Explotación Complementaria.**  
 (a) En consideración a la prórroga otorgada en virtud de este Acta Acuerdo y durante la vigencia de Concesiones y de sus prórrogas, YPF se compromete, comenzando en el año 2013, a insertar un explotación complementaria en las Concesiones un monto mínimo anual determinado conforme con y sujeto a los lineamientos que se establecen en este Artículo (el "Compromiso Anual de Explotación").

**ES COPIA**  
  
 Domingo Enrique GONZALEZ  
 Subdirector General de Despacho,  
 Control y Registro - S.L. y T.

Domingo Enrique GONZALEZ  
Subdirector General de Despacho,  
Control y Registro - S.L. y T.



Página 4

RIO GALLEGOS, 15 de Noviembre de 2012.

BOLETIN OFICIAL

(b) El Compromiso Anual de Exploración mínimo para cada año será la suma que resulta de multiplicar un coeficiente "K" por una "Unidad de Trabajo" equivalente a US\$5.000 (Cinco Mil Dólares Estadounidenses) por km<sup>2</sup> de superficie terrestre que exista en las Concesiones al 31 de diciembre del respectivo año anterior. En función de las características de las Concesiones y la gestión de YPF de dicho año, incluyendo las inversiones en exploración previamente realizadas, se establecerá un coeficiente "K" de 0.1. El valor de una Unidad de Trabajo equivalente a US\$5.000 (Cinco Mil Dólares Estadounidenses) podrá ser actualizado por el Instituto de Energía en función de la variación del precio del petróleo crudo en el mercado interno. Cualquier ajuste deberá ser debidamente fundado y aplicable de forma general a todas las concesiones en la Provincia.

(c) YPF podrá anticipar o postergar las inversiones contempladas en el Compromiso Anual de Exploración hasta alcanzar períodos de cinco (5) años. Cuando su decisión sea la de postergar la concreción de las inversiones, YPF deberá presentar ante el Instituto de Energía un plan de trabajo que lo justifique y deberá dar garantía de su realización a través de un seguro de caución contratado al efecto, por igual monto al de las Unidades de Trabajo totales comprendidas en el Plan presentado, cuya póliza quedará en poder del Instituto de Energía, la cual deberá constar con un expreso reconocimiento a los Tribunales de la Provincia de Santa Cruz, y será ejecutable en caso de incumplimiento. El Instituto de Energía devolverá el seguro de caución a YPF dentro de los treinta (30) días de la finalización del plan de trabajo siempre que la Autoridad de Aplicación haya constatado el cumplimiento del mismo.

(d) En base al Compromiso Anual de Exploración determinado conforme a este Artículo, YPF elaborará un programa de exploración complementaria en las Áreas de Concesión para cada año. Serán reconocidos como trabajos de exploración complementaria, aquellos trabajos geológicos, geofísicos, poses exploratorias y todo otro nuevo trabajo que se realice, excluyendo reinterpretaciones, las que valorizándose en Unidades de Trabajo del presente. Los trabajos serán presentados ante el Instituto de Energía para su aprobación. Todo plan de trabajo que se presente deberá contemplar: (i) el pago al Instituto de Energía de un monto equivalente a una Unidad de Trabajo mensual por el tiempo comprendido entre el inicio y la finalización de los trabajos dedicados a solventar los gastos de inspección y control; y (ii) indicar las personas que, por parte de YPF, conformarán con personal del Instituto de Energía, el grupo de trabajo dedicado a interactuar en los tareas de inspección y control del plan de trabajo.

(e) En caso que YPF no cumpla con lo establecido en el presente Artículo en relación con la inversión en exploración complementaria, la Provincia intimará por medio fehaciente a YPF para que subsane dicho incumplimiento, una vez verificada el incumplimiento, y respetando el derecho de debido proceso de YPF, mediante informes escritos suscriptos por el Presidente del Instituto de Energía, el Poder Ejecutivo dispondrá la reversión de la superficie terrestre de las Concesiones a la Provincia.

**Presupuestos:**  
Las obligaciones de YPF conforme a este Artículo están sujetas a la condición de que las regalías hidrocarbúricas percibidas anualmente en la Ley N° 17.319 y otros tributos federales, provinciales o municipales que gravan la renta y los ingresos no se incrementen, ya sea en forma directa, mediante la modificación de las normas vigentes aplicables a la fecha de este Acta Acuerdo de rango nacional, provincial o municipal; o indirecta, mediante la aplicación de nuevas metodologías de cálculo de regalías emergentes de interpretaciones de las normas aplicables vigentes al día de la fecha de este Acuerdo o por otras causas. En caso de incremento de la tasa efectiva de regalías hidrocarbúricas actualmente contempladas en la Ley N° 17.319 o de otros tributos federales, provinciales o municipales que gravan la renta y los ingresos, ya sea en forma

directa o indirecta, el porcentaje contemplado en el presente será reducido ya disminuido en proporción a ese incremento, o se reducirá otros montos con el mismo efecto económico.

Si como consecuencia de un evento de caso fortuito o fuerza mayor, YPF se encuentra impedida de llevar a cabo sus operaciones en forma regular en las Concesiones, durante un período superior a 30 días, o se vea impedida de cumplir con sus obligaciones bajo esta Acta Acuerdo, el plazo para cumplir con las obligaciones asumidas se extenderá en la misma medida.

YPF hará sus mayores esfuerzos en utilizar recursos humanos y técnicos existentes en la Provincia a nivel global, con una relación de 70/30 (residentes/no residentes), salvo que dichos recursos no existan en la Provincia.

**ARTICULO 4 - INVERSION EN INFRAESTRUCTURA SOCIAL**

En cumplimiento de lo establecido en el Artículo 6, inciso c) de la Ley Provincial 3117, YPF se compromete a invertir en Infraestructura Social el equivalente al 20% del Censo de Población, dando prioridad a proyectos para la educación y la salud de las comunidades en las que opera. En este sentido, el monto a invertir será el equivalente en pesos a Cuarenta Millones de dólares mil Dólares Estadounidenses (US\$ 40.000.000). Dicho monto se usará conforme al avance de obra de los proyectos que YPF acuerde con la Provincia y los Municipios.

**ARTICULO 5 - FONDO DE FORTALECIMIENTO INSTITUCIONAL Y FONDO DE CAPACITACION**

YPF realizará el aporte al Fondo de Fortalecimiento Institucional conforme a lo previsto en el Artículo 6, inciso f) de la Ley Provincial 3117. El primer pago se efectuará dentro de los treinta (30) días de cumplida la Fecha Efectiva. Los pagos subsiguientes se efectuarán dentro de los treinta (30) días del inicio del año calendario correspondiente.

La contribución al Fondo de Capacitación previsto en el Artículo 6, inciso j) de la Ley Provincial 3117 se surtirá por el Programa de Formación Técnica y Productividad denominado "YPF y los Trabajadores" recientemente iniciado en la Provincia y por el programa "Sustento" de desarrollo regional de comunidades y proveedores pymes locales en línea con el Capítulo VIII Artículo 14 de la Ley Provincial 3117. Dicho programa apunta a la formación de todas las personas que trabajan en el ámbito de YPF, personal del Instituto de Energía de Santa Cruz (IESC), Subsecretaría de Medio Ambiente y Secretaría de Trabajo y Seguridad Social.

**ARTICULO 6 - PRORROGA DE LAS CONCESIONES**

A efectos de favorecer la inversión de riesgo y un mayor nivel de actividad por parte de YPF, la Provincia, por la presente, establece los plazos de las Concesiones por un término de veinticinco (25) años a contar desde el vencimiento de sus plazos originales. En tal sentido, en cumplimiento con lo dispuesto en el Artículo 35 de la Ley 17.319, la Provincia proroga las Concesiones por un plazo de diez (10) años y a los efectos de que YPF continúe explotando dichas áreas, una vez transcurrido dicho plazo y sin costo u obligaciones adicionales a las enunciadas en la presente Acta Acuerdo, prorogará las Concesiones por un plazo adicional de quince (15) años.

**ARTICULO 7 - REMEDIACION DE PASIVOS AMBIENTALES**

Los Partes acuerdan definir y priorizar en forma conjunta un plan de remediación de pasivos ambientales que contemple: a) criterios técnicos mínimos (balance ambiental, tratamiento in situ, RBCA, etc.); b) la extensión de los plazos de remediación a la vigencia del plazo de las Concesiones; y c) el descomulgamiento de las inversiones a través efectivas que garanticen la mejora de la situación ambiental en el ámbito provincial.

Dicho plan contendrá una erogación máxima estimada anual para los próximos cinco (5) años de Veinte millones de Dólares Estadounidenses (US\$ 20.000.000) y estará focalizado en la trans-

acción de los sitios prioritarios con afectaciones de suelos y aguas subterráneas.

**ARTICULO 8 - HIDROCARBUROS NO CONVENCIONALES**

La Provincia acuerda en proporcionar máxima preferencia para el desarrollo y explotación de yacimientos no convencionales, que contenga adicionalmente a los especificamente regulados por la presente Acta Acuerdo, un plazo inicial de concesión de explotación de 35 años.

**ARTICULO 9 - OTRAS CONCESIONES**

En relación a la concesión de Explotación sobre el área Barrancos Yankowitky, la cual fuera cedida parcialmente a favor de YPF por un tenitorio cuyo trámite de autorización se encuentra pendiente de resolución por parte de la Provincia, esta última acuerda solventar dicha cesión parcial a favor de YPF y extender la misma por idéntico plazo y condiciones a las otorgadas a las Concesiones en el presente Acta Acuerdo en que esto implique el pago de conceptos adicionales a los ya abonados como consecuencia de la suscripción de cesión. Una vez perfeccionada la suscripción de cesión, YPF dentro del plazo de 60 días corridos presentará los planes de inversión para dicha concesión ante la autoridad de aplicación.

**ARTICULO 10 - CANON POR SERVIDUMBRE**

Los Partes acuerdan que para el uso de terreno fiscal, de propiedad de la Provincia, Municipios o Comunas, por parte de YPF según de aplicación los Artículos 64 y 67 de la Ley 17.319 y el Artículo 138 del Código de Minería.

**ARTICULO 11 - TRIBUTOS**

En relación a los tributos a aplicar a YPF por la actividad hidrocarbúrica, las Partes acuerdan:

a) En relación al Impuesto a los Ingresos Brutos, la Provincia otorga a YPF certificado de libre deuda, no existiendo al 30 de abril de 2012 ninguna deuda exigible por dichos conceptos por períodos anteriores.

b) La Provincia otorga a YPF certificado de libre deuda en relación al Censo y Regalías establecidos en los Artículos 57, 58, 59 y 61 de la Ley 17.319, no existiendo a la fecha ninguna deuda exigible por dichos conceptos por períodos anteriores a la fecha de suscripción del presente Acta Acuerdo.

c) La Provincia verifica que para la liquidación de regalías hidrocarbúricas por operaciones en el mercado interno, el precio del petróleo crudo y del gas natural serán los efectivamente percibidos en las operaciones de comercialización con terceros como dispone el Artículo 56 inciso c) punto I de la Ley 17.319 y sus modificaciones.

d) Cuando se transfiere volúmenes disminuidos a ulteriori procesos de industrialización, deberán utilizarse los precios cotizados en el mercado interno a la fecha de dichos transferencias conforme al Artículo 56 inciso c) punto I de la Ley 17.319 y sus modificaciones.

e) Productos alcanzados por los regímenes:

- Hidrocarburos Líquidos (Artículo 59, Ley 17.319) se refieren a petróleo crudo y a la gasolina natural recuperada del gas natural (Artículo 2°, punto I, Decreto 1671/09) y sus modificaciones.

- Gas natural (Artículo 62, Ley 17.319) se refiere al gas natural una vez separada la gasolina (Artículo 2°, punto II, Decreto 1671/09) y sus modificaciones.

**ARTICULO 12 - OTORGAMIENTO DE PERMISOS Y CONCESIONES**

En el marco del Acuerdo celebrado con fecha 9 de agosto de 2012 entre las provincias integrantes de la ORGANIZACIÓN FEDERAL DE ESTADOS PRODUCTORES DE HIDROCARBUROS y el Estado Nacional para la implementación de la Ley N° 26.741, las Partes establecerán mecanismos y procedimientos jurídicos para el otorgamiento en forma directa y preferente a YPF de nuevas áreas hidrocarbúricas.

A dicho efecto, YPF podrá realizar las actividades de exploración y explotación de hidrocarburos por sí, o mediante las vinculaciones contractuales más

ES COPIA

Domingo Enrique GONZALEZ  
Subdirector General de Despacho,  
Control y Registro - S.L. y T.

G. T. F.

CONVENIO REGISTRADO  
BAJO N° 17990  
FECHA 01 SEP 2017

Domingo Enrique GONZALEZ  
Subdirector General de Despacho,  
Control y Registro - S.L. y T.



BOLETIN OFICIAL

BIO GALLEGOS, 15 de Noviembre de 2012.

Página 5

adecuadas para el eficiente desenvolvimiento de sus actividades.

ARTICULO 13.- SOLUCION DE CONFLICTOS

Toda disputa que surja de o se relacione con este Acta Acuerdo que no pueda ser resuelta en forma razonable por las Partes dentro de un plazo de sesenta (60) días corridos a partir de la fecha en que cualquiera de las Partes hubiera notificado la existencia de la disputa, será resuelta en forma definitiva y vinculante mediante arbitraje entre tres (3) árbitros (uno elegido por cada parte, más un tercer árbitro independiente elegido de común acuerdo por los árbitros dos árbitros) en Rio Gallegos, Provincia de Santa Cruz, Argentina, en idioma español, de acuerdo con las Reglas de Arbitraje de la Cámara de Comercio Internacional vigentes en ese momento. Las Partes renuncian a todo y cualquier derecho de apelar el laudo arbitral, excepto a susponer las acciones de aclaración y nulidad previstas en los Arts. 760 y 761 del Código Procesal Civil y Comercial de la Nación Argentina. La ley aplicable será la de la República Argentina.

ARTICULO 14.- CAUSAS DE RESCISIÓN

La Provincia podrá rescindir este Acta Acuerdo si YPF incurre en incumplimiento material de alguna de las obligaciones previstas en este Acta Acuerdo siempre y cuando dicho incumplimiento no haya sido subsanado.

Previamente a la rescisión de este Acta Acuerdo por las causas aquí previstas, la Provincia intimará por medio de notificación a YPF para que comience a subsanar esos incumplimientos en un plazo razonable y no menor de treinta (30) días corridos a partir de la recepción de la correspondiente intimación. Transcurrido dicho plazo sin que el incumplimiento haya sido subsanado o comenzado a subsanarse en forma sustantiva, el Poder Ejecutivo dispondrá, previo informe del Instituto de Energía, la caducidad de este Acta Acuerdo.

No se considerará que se verifica un incumplimiento cuando exista una controversia de buena fe, incluyendo sin limitación cualquier controversia sometida a los mecanismos de resolución de conflictos previstos en este Acta Acuerdo.

ARTICULO 15.- FECHA DE VIGENCIA

La presente Acta Acuerdo deberá ser aprobada por el Directorio de YPF y después ratificada por Ley por la Honorable Cámara de Diputados de la Provincia. Una vez aprobado entrará en vigencia en la fecha en que se publique en el Boletín Oficial en forma completa. En el caso que dicha ratificación no sucediera dentro de los 30 días a contar desde la firma de la presente Acta Acuerdo, la misma quedará sin efecto alguno entre las Partes, sin responsabilidad alguna para cualquiera de ellas. Queda expresamente establecido, que la presente Acta Acuerdo sólo podrá ser modificada mediante documento escrito firmado por todas las Partes.

ARTICULO 16.- BASE IMPONIBLE

Para el cálculo del impuesto de sellos, que deberá ser abonado por YPF, se considerará como Base Imponible la suma total y definitiva de documentos en millones de dólares (US\$ 204.000.000) correspondientes al estado de prórroga concluido e los dispuesto en el artículo 17 de la Ley Provincial N° 3117.

Se firman dos ejemplares de un mismo tenor y a un solo efecto.

ANEXO I

AREAS - VENCIMIENTO DEL PLAZO ORIGINAL - NORMATIVA QUE OTORGA TITULOS SOBRE LAS CONCESIONES

Nombre del Área	Vencimiento de la Concesión	Título
CERRO PIEDRA- CERRO GUADAL NORTE	12/03/2012	DA 89/97
PICO TRUNCADO - EL CORDON	14/11/2017	LEY 24145
BARRANCA YANKOWSKY	17/08/2016	DA 52098
CAÑADON DE LA ESCONDIRA- LAS HERAS	14/11/2017	LEY 24145
CAÑADON LEON - MESA ESPINOSA	14/11/2017	LEY 24145
CAÑADON VASCO	14/11/2017	LEY 24145
CAÑADON YATEL	14/11/2017	LEY 24145
EL GUADAL - LOMAS DEL CUY	14/11/2017	LEY 24145
LOS MDNOS	14/11/2017	LEY 24145
LOS PERALES - LAS MESETAS	14/11/2017	LEY 24145
MAGALLANES	14/11/2017	LEY 24145

Anexo III

Tabla de Equivalencias en Unidades de Trabajo

Tipo de Trabajo	Equivalencia en UT
Registramiento sistema 2D (Km)	1
Registramiento (Km) sistema 2D	0,05
Registramiento sistema 3D (Km2)	4
Registramiento sistema 3D (Km2)	0,1
Procesamientos especiales 2D (AVO, inversión de traza) (Km)	0,2
Procesamientos especiales 3D (AVO, inversión de traza) (Km2)	0,1
Geoplano de superficie (metros)	0,06
Magnetometría/Gravimetría terrestre (km2)	0,06
Magnetometría/Gravimetría terrestre (km. Línea volada)	0,06

Tabla de equivalencia en Unidades de Trabajo de los pozos de exploración

Profundidad del pozo (metros)	Equivalencia (UT)
500	100
1000	220
2000	340
3000	450
4000	1200
5000	2000
6000	3000

ES COPIA

Domingo Enrique GONZALEZ  
Subdirector General de Despacho,  
Control y Registro - S.L. y T.





## HIDROCARBUROS

Decisión Administrativa 1/2016

Ley Nº 24.145. Prórroga de Concesión. Apruébase Plan de Inversiones y Obras.

Bs. As., 07/01/2016

VISTO el Expediente Nº S01:0192737/2014 del Registro del ex MINISTERIO DE PLANIFICACIÓN FEDERAL, INVERSIÓN PÚBLICA Y SERVICIOS, los artículos 1º y 35 de la Ley Nº 17.319 y sus modificatorias; el Artículo 4º de la Ley Nº 24.145, y

CONSIDERANDO:

Que la Empresa YPF SOCIEDAD ANÓNIMA es la titular de la concesión de explotación de hidrocarburos del Área costa afuera denominada MAGALLANES, perteneciente a la Cuenca Marina Austral, en virtud de lo dispuesto por el Artículo 4º de la Ley Nº 24.145.

Que la referida concesión tiene una vigencia de VEINTICINCO (25) años, cuyo vencimiento opera con fecha 14 de noviembre de 2017, pudiendo ser prorrogada por plazos sucesivos de DIEZ (10) años, según se establece en el Artículo 35 de la Ley Nº 17.319 y sus modificatorias.

Que mediante presentación de fecha 4 de septiembre de 2014 ante la ex SECRETARÍA DE ENERGÍA entonces dependiente del ex MINISTERIO DE PLANIFICACIÓN FEDERAL, INVERSIÓN PÚBLICA Y SERVICIOS, YPF SOCIEDAD ANÓNIMA solicitó la prórroga de dicha concesión por el plazo de DIEZ (10) años.

Que el concesionario de explotación funda su petición en la necesidad de contar con un horizonte temporal más amplio que le permita continuar con el desarrollo de las inversiones en el área, a fin de producir un caudal de gas natural en forma estable de alrededor de CUATRO MILLONES DE METROS CÚBICOS (4.000.000 m3) por día, con sus líquidos asociados, durante un período de CUATRO (4) años de producción continua; siendo que la producción diaria de dicho hidrocarburo al mes de octubre de 2015 es de DOS MILLONES CUATROCIENTOS CATORCE MIL CUATROCIENTOS METROS CÚBICOS (2.414.400 m3).

Que a ello agrega, que tales inversiones, además de generar fuentes de trabajo perdurables y mayores ingresos fiscales, han de significar —con el consiguiente aumento de la producción— un aporte al autoabastecimiento del país en materia energética.

Que si bien YPF SOCIEDAD ANÓNIMA es la titular de la concesión de explotación, la operación integral del Área MAGALLANES está a cargo de la Empresa ENAP SIPETROL ARGENTINA SOCIEDAD ANÓNIMA, de acuerdo con lo previsto en el contrato de UNIÓN TRANSITORIA DE EMPRESAS suscripto entre las empresas que las antecedieron: YACIMIENTOS PETROLÍFEROS FISCALES SOCIEDAD DEL



ES COPIA

Domingo Enrique GONZÁLEZ  
Subdirector General de Despacho,  
Control y Registro - S.L. y T.



ESTADO y SOCIEDAD INTERNACIONAL PETROLERA SOCIEDAD ANÓNIMA, y en el Acuerdo Ratificatorio de fecha 25 de abril de 1991, que fueran aprobados por Decreto N° 1.460 de fecha 1° de agosto de 1991, teniendo cada una de ellas una participación del CINCUENTA POR CIENTO (50%) sobre la producción obtenida.

Que el área en cuestión, ubicada en la boca oriental del ESTRECHO DE MAGALLANES, tiene la particularidad de asentarse sobre TRES (3) jurisdicciones concedentes: la del ESTADO NACIONAL y las de las provincias de SANTA CRUZ y TIERRA DEL FUEGO, ANTÁRTIDA E ISLAS DEL ATLÁNTICO SUR, abarcando una superficie total de TRESCIENTOS SESENTA Y NUEVE KILÓMETROS CUADRADOS CON DIECINUEVE HECTÓMETROS CUADRADOS (369,19 km<sup>2</sup>).

Que la prórroga solicitada por YPF SOCIEDAD ANÓNIMA se refiere a la fracción oriental del Área MAGALLANES que se halla bajo la jurisdicción concedente del ESTADO NACIONAL, por estar ubicada más allá de las DOCE (12) MILLAS MARINAS medidas desde las líneas de base establecidas por la Ley N° 23.968, conforme con lo establecido por los artículos 1° y 2° de la Ley N° 26.197, por la que se transfirió a las provincias el ejercicio pleno del dominio originario y la administración de los yacimientos de hidrocarburos ubicados en sus respectivos territorios, incluidos los situados en el mar adyacente a sus costas hasta la distancia arriba mencionada.

Que en consecuencia, corresponde al PODER EJECUTIVO NACIONAL expedirse sobre la prórroga de la concesión de explotación del Área MAGALLANES, exclusivamente sobre la referida fracción, que tiene una superficie de CIENTO TREINTA KILÓMETROS CUADRADOS CON VEINTITRÉS HECTÓMETROS CUADRADOS (130,23 km<sup>2</sup>).

Que debe tenerse presente que en la referida área, ENAP SIPETROL ARGENTINA SOCIEDAD ANÓNIMA opera CINCO (5) plataformas submarinas: AM-1, AM-2, AM-3, AM-5 y AM-6, siendo esta última la que desarrolla actividades en el ámbito jurisdiccional del ESTADO NACIONAL.

Que el ya referido Artículo 35 de la Ley N° 17.319 y sus modificatorias, establece la facultad del Poder Concedente de prorrogar el plazo de las concesiones de explotación, siempre que el concesionario haya cumplido sus obligaciones, esté produciendo hidrocarburos en el área de que se trate, y presente un plan de inversiones consistente con el desarrollo de la concesión.

Que al respecto cabe consignar que el Área MAGALLANES, considerada en toda su superficie, cuenta en la actualidad con VEINTICUATRO (24) pozos en producción, que aportaban diariamente en octubre de 2015 SETECIENTOS SESENTA Y CINCO METROS CÚBICOS (765 m<sup>3</sup>) de petróleo crudo y DOS MILLONES CUATROCIENTOS CATORCE MIL CUATROCIENTOS METROS CÚBICOS (2.414.400 m<sup>3</sup>) de gas natural, habiendo sido la producción total para los primeros DIEZ (10) meses del año 2015 igual a DOSCIENTOS DIECIOCHO MIL NOVECIENTOS SESENTA METROS CÚBICOS (218.960 m<sup>3</sup>) de petróleo crudo y SEISCIENTOS SETENTA Y CINCO MILLONES SETECIENTOS SESENTA MIL METROS CÚBICOS (675.760.000 m<sup>3</sup>) de gas natural.

Que en cuanto a la ejecución de las inversiones, los últimos datos definitivos con que se cuenta, al cierre del año 2014, determinan que las mismas ascendieron a la suma de DOLARES ESTADOUNIDENSES ONCE MILLONES CUATROCIENTOS VEINTICINCO MIL (US\$ 11.425.000).

Que asimismo, se ha verificado que tanto YPF SOCIEDAD ANÓNIMA como ENAP SIPETROL



ES COPIA

Domingo Enrique GONZALEZ  
Subdirector General de Despacho,  
Control y Registro - S.L. y T.



ARGENTINA SOCIEDAD ANÓNIMA, han cumplimentado el pago al ESTADO NACIONAL de las regalías de petróleo y gas producidos a través de la Plataforma AM-6 bajo jurisdicción nacional, al igual que el pago por parte de YPF SOCIEDAD ANÓNIMA en su carácter de titular de la concesión, del canon de explotación sobre la superficie del área bajo esa misma jurisdicción, en cumplimiento de lo establecido en los artículos 58 y 59 de la Ley N° 17.319 y sus modificatorias.



Que si bien durante los años 2004 a 2006 ENAP SIPETROL ARGENTINA SOCIEDAD ANÓNIMA registró diversos incidentes operativos durante la ejecución de las tareas extractivas a su cargo, que derivaron en venteos de gas por volúmenes no autorizados y derrames de petróleo crudo en inmediaciones de sus instalaciones marítimas, que dieron lugar a la aplicación de sanciones de multa a YPF SOCIEDAD ANÓNIMA, debe considerarse que la casi totalidad de dichas anomalías tuvieron origen en las Plataformas que no se encuentran bajo la jurisdicción nacional.

Que sin perjuicio de esta última circunstancia, cabe dejar asentado que a partir del año 2007 comenzó un proceso de regularización de las operaciones costa afuera del Área MAGALLANES a cargo de ENAP SIPETROL ARGENTINA SOCIEDAD ANÓNIMA, tal como se desprende de las distintas auditorías de seguridad y ambientales llevadas a cabo por empresas especializadas.

Que en relación con los oleoductos y gasoductos vinculados con la evacuación de la producción del Área MAGALLANES, YPF SOCIEDAD ANÓNIMA y ENAP SIPETROL ARGENTINA SOCIEDAD ANÓNIMA no cumplimentaron en tiempo y forma durante el período 2007 - 2012, con la presentación de cierta documentación técnica relacionada con los controles específicos que están a cargo de la Autoridad de Aplicación, por lo que ambas compañías fueron penalizadas con multas; pese a lo cual debe señalarse que dichos inconvenientes están a la fecha superados, habiendo mejorado notoriamente la gestión de las empresas en esta materia a partir del año 2013.

Que por las razones expuestas, los inconvenientes técnicos y operativos antes mencionados, no constituyen óbice para atender la solicitud de prórroga de la concesión efectuada por YPF SOCIEDAD ANÓNIMA.

Que la Autoridad de Aplicación nacional ha aceptado el Plan de Obras e Inversiones presentado por YPF SOCIEDAD ANÓNIMA, en tanto resulta consistente con un desarrollo apropiado del Área MAGALLANES durante el período de prórroga peticionado (años 2017 a 2027).

Que el Artículo 58 bis de la Ley N° 17.319 y sus modificatorias, prevé que la Autoridad de Aplicación podrá establecer el pago de un bono de prórroga de las concesiones de explotación, cuyo monto máximo será igual a la resultante de multiplicar las reservas comprobadas remanentes al final del período de vigencia de la concesión, por el DOS POR CIENTO (2%) del precio promedio de cuenca aplicable a los respectivos hidrocarburos durante los DOS (2) años anteriores al momento del otorgamiento de la prórroga.

Que las reservas hidrocarburíferas de la totalidad del Área MAGALLANES al fin de la concesión, calculadas al 31 de diciembre de 2014, ascendieron a DOS MILLONES DOSCIENTOS SETENTA Y UN MIL METROS CÚBICOS (2.271.000 m3) de petróleo, y a SIETE MIL SEISCIENTOS SETENTA Y UN MILLONES DE METROS CÚBICOS (7.671.000.000 m3) de gas natural.

Que la Autoridad de Aplicación de la Ley N° 17.319 y sus modificatorias, respecto de la fracción del Área



**ES COPIA**



MAGALLANES bajo la jurisdicción concedente del ESTADO NACIONAL, ha previsto que para el cálculo del importe de dicho bono, el volumen de reservas de gas y petróleo del área a considerar debe ser proporcional a la superficie de dicha fracción.

Que tal superficie representa el TREINTA Y CINCO CON VEINTISIETE DÉCIMAS POR CIENTO (35,27%) de la extensión total del Área MAGALLANES.

Que bajo tales premisas, la cuantía del bono de prórroga asciende a la suma de DOLARES ESTADOUNIDENSES DOCE MILLONES CUATROCIENTOS NOVENTA Y NUEVE MIL OCHENTA (US\$ 12.499.080).

Que el Artículo 59 de la Ley N° 17.319 establece que en caso de prórroga, corresponderá el pago de una regalía adicional de hasta TRES POR CIENTO (3%) respecto de la regalía aplicable al momento de la primera prórroga, que a la fecha es del DOCE POR CIENTO (12%).

Que cabe aquí dejar asentado que la Provincia de SANTA CRUZ ya ha aprobado la prórroga de la concesión del Área MAGALLANES en la superficie correspondiente a su jurisdicción, por el plazo de DIEZ (10) años, y a su término, por un período adicional de QUINCE (15) años, a través de un Acta Acuerdo suscripta con YPF SOCIEDAD ANÓNIMA con fecha 2 de noviembre de 2012, que fuera ratificada por Decreto provincial N° 2.207/12 y aprobada por la Ley N° 3.295 de dicha provincia.

Que en relación con la superficie del Área MAGALLANES que se halla bajo la jurisdicción concedente de la Provincia de TIERRA DEL FUEGO, ANTÁRTIDA E ISLAS DEL ATLÁNTICO SUR, y de acuerdo con la información brindada por la misma, aún no se han iniciado tratativas con el concesionario para proceder a la prórroga de la concesión.

Que vinculado con esta situación, cabe resaltar que el Área MAGALLANES resulta desde el punto de vista del desarrollo de las operaciones, un área indivisa, por lo que no resulta técnica ni económicamente factible seccionar el Plan de Obras e Inversiones mencionado precedentemente, entre las jurisdicciones del ESTADO NACIONAL y de las Provincias de SANTA CRUZ y de TIERRA DEL FUEGO, ANTÁRTIDA E ISLAS DEL ATLÁNTICO SUR, si bien esas inversiones han de beneficiar, claramente, aunque en distinta medida, tanto al ESTADO NACIONAL como a las citadas provincias.

Que ello no inhibe las facultades de la Provincia de SANTA CRUZ respecto de lo ya acordado con el concesionario, en donde —por otra parte— no se han fijado inversiones específicas para el área, ni tampoco las prerrogativas de la Provincia de TIERRA DEL FUEGO, ANTÁRTIDA E ISLAS DEL ATLÁNTICO SUR, en cuanto a las inversiones que pudiera acordar con dicho concesionario, con motivo de la eventual prórroga a ser otorgada dentro de su jurisdicción; inversiones que, en tal caso, serán siempre adicionales y complementarias a las comprometidas por YPF SOCIEDAD ANÓNIMA ante el ESTADO NACIONAL.

Que la DIRECCIÓN GENERAL DE ASUNTOS JURÍDICOS dependiente de la SUBSECRETARÍA LEGAL del ex MINISTERIO DE PLANIFICACIÓN FEDERAL, INVERSIÓN PÚBLICA Y SERVICIOS, ha tomado la intervención de su competencia.

Que el presente acto se dicta en uso de las facultades conferidas por el Artículo 100, incisos 1 y 2 de la CONSTITUCIÓN NACIONAL, y por los artículos 35 y 98 inciso b) de la Ley N° 17.319 y sus



ES COPIA

Domingo Enrique GONZÁLEZ  
Subdirector General de Despacho,  
Control y Registro - S.L. y T.



modificatorias.

Por ello,

EL JEFE  
DE GABINETE DE MINISTROS  
DECIDE:



Artículo 1° — Prorrógase a partir del 14 de noviembre de 2017 y por el plazo de DIEZ (10) años, la concesión de explotación de hidrocarburos sobre el Área MAGALLANES, perteneciente a la Cuenca Marina Austral, que fuera otorgada a la Empresa YPF SOCIEDAD ANÓNIMA por el Artículo 4° de la Ley N° 24.145, en la fracción correspondiente a la jurisdicción concedente del ESTADO NACIONAL.

Art. 2° — Delimitase la fracción del Área MAGALLANES a que se refiere el artículo 1°, de acuerdo con las siguientes coordenadas provisorias, en la Proyección Gauss Krüger, Faja 2, Datum Posgar 94.  
Superficie aproximada: CIENTO TREINTA KILÓMETROS CUADRADOS CON VEINTITRÉS HECTÓMETROS CUADRADOS (130,23 km2).

ESQUINEROS	X	Y
9	4.179.800,81	2.557.884,24
10	4.177.945,81	2.557.842,24
11	4.177.932,81	2.558.773,24
12	4.176.077,81	2.558.761,24
13	4.176.050,81	2.561.012,24
14	4.173.268,81	2.560.977,24
15	4.173.239,81	2.563.236,24



ES COPIA

Domingo Enrique GONZALEZ  
Subdirector General de Despacho,  
Control y Registro - S.L. y T.



16	4.171.364,61	2.563.212,24
17	4.171.370,61	2.564.342,24
18	4.169.515,61	2.564.317,24
19	4.169.485,61	2.566.575,24
20	4.169.335,61	2.566.659,74
21	4.168.335,61	2.566.971,24
22	4.164.744,97	2.566.971,24
41	4.164.791,94	2.553.356,00
42	4.167.305,38	2.551.676,74
43	4.170.536,52	2.550.789,95
39	4.174.815,16	2.549.522,95
40	4.179.818,51	2.666.123,79



Art. 3° — Apruébase el Plan de Inversiones y Obras comprometido por YPF SOCIEDAD ANÓNIMA para el período de prórroga de la concesión de explotación del Área MAGALLANES (años 2017 a 2027), que representará una inversión total de DOLARES ESTADOUNIDENSES CIENTO SESENTA Y SEIS MILLONES QUINIENTOS MIL (U\$S 166.500.000), de acuerdo con el siguiente detalle:

- a) Construcción en tierra de una nueva Planta de acondicionamiento y compresión de gas, por un valor de DOLARES ESTADOUNIDENSES CINCUENTA Y SEIS MILLONES QUINIENTOS MIL (U\$S 56.500.000).
- b) Ampliación de la capacidad de separación y tratamiento de petróleo de la actual Batería de Recepción Magallanes (BRM), por un valor de DOLARES ESTADOUNIDENSES CINCUENTA MILLONES (U\$S 50.000.000).
- c) Tendido de un nuevo ducto submarino de VEINTICUATRO PULGADAS (24") de diámetro, con una extensión de DIECISIETE KILÓMETROS CON OCHOCIENTOS METROS (17,8 km), que unirá la Plataforma AM-3 con la Batería de Recepción Magallanes (BRM) por un valor de DOLARES ESTADOUNIDENSES SESENTA MILLONES (U\$S 60.000.000).

YPF SOCIEDAD ANÓNIMA, a través de la empresa Operadora del área, remitirá en forma trimestral a la Autoridad de Aplicación nacional, los Informes específicos que den cuenta del avance y cumplimiento en la ejecución del Plan de Inversiones y Obras antes mencionado.

Art. 4° — Establécese en la suma de DOLARES ESTADOUNIDENSES DOCE MILLONES CUATROCIENTOS NOVENTA Y NUEVE MIL OCHENTA (U\$S 12.499.080), el monto a abonar por YPF SOCIEDAD ANÓNIMA a la Autoridad de Aplicación nacional en concepto de bono de prórroga de la Concesión de Explotación del Área MAGALLANES, en lo que respecta a la fracción bajo la jurisdicción concedente del ESTADO NACIONAL.

La suma antedicha deberá ser abonada por YPF SOCIEDAD ANÓNIMA dentro de los TREINTA (30) días a contar del día siguiente de la fecha de notificación del presente acto, en pesos, al tipo de cambio



ES COPIA

Domingo Enrique GONZÁLEZ  
Subdirector General de Despacho,  
Control y Registro - S.L. y T.



vendedor del BANCO DE LA NACION ARGENTINA vigente al cierre del último día hábil anterior al del efectivo pago, mediante cheque No a la Orden a favor de la cuenta que le será comunicada por la Autoridad de Aplicación nacional al momento de dicha notificación.

Art. 5° — Establécese que a partir de la entrada en vigencia de la prórroga de la concesión del Área MAGALLANES que se aprueba por el artículo 1° del presente acto, YPF SOCIEDAD ANÓNIMA pagará al ESTADO NACIONAL un porcentaje del QUINCE POR CIENTO (15%) en concepto de regalías sobre el producido de los hidrocarburos extraídos de la fracción del Área MAGALLANES bajo su jurisdicción.

Art. 6° — Notifíquese del dictado del presente acto a las empresas YPF SOCIEDAD ANÓNIMA y ENAP SIPETROL ARGENTINA SOCIEDAD ANÓNIMA, y a las Provincias de SANTA CRUZ y TIERRA DEL FUEGO, ANTÁRTIDA E ISLAS DEL ATLÁNTICO SUR, de acuerdo con lo previsto en la reglamentación vigente.

Art. 7° — Comuníquese, publíquese, dése a la Dirección Nacional del Registro Oficial y archívese. — Marcos Peña. — Juan José Aranguren.


Fecha de publicación: 08/01/2016



ES COPIA

Domingo Enrique GONZALEZ  
Subdirector General de Despacho,  
Control y Registro - S.L. y T.

G. T. F.  
**CONVENIO REGISTRADO**  
 BAJO N° **17990**  
 FECHA **01 SEP 2017**



*[Signature]*  
 Domingo Enrique GONZALEZ  
 Subdirector General de Despacho,  
 Control y Registro - S.L. y T.

**ANEXO III**  
**INVERSIONES CASO MIXTO**

La realización anticipada de inversiones proyectadas a fin de ajustar la inversión comprometida al plan de trabajo y desarrollo proyectado sobre el Área se computará como crédito a cuenta del cumplimiento de las demás inversiones pendientes de ejecución.

**Inversiones @ 100% (Miles de US\$)**

Categoría	Concepto	2017	2018	2019	2020	2021	2022	2023	2024	2025	2026	2027	Total
	<b>Plantas</b>	<b>74.211</b>											<b>74.211</b>
	<b>Ductos</b>	<b>55.130</b>											<b>55.130</b>
	<b>Plataformas</b>	<b>79.659</b>											<b>79.659</b>
	<b>Plantas</b>	<b>10.604</b>	<b>800</b>	<b>300</b>	<b>300</b>	<b>1.150</b>	<b>850</b>	<b>1.600</b>	<b>600</b>	<b>1.050</b>	<b>500</b>	<b>400</b>	<b>18.154</b>
	<b>Ductos</b>	<b>38.318</b>	<b>15.300</b>	<b>9.275</b>	<b>8.295</b>	<b>9.155</b>	<b>10.800</b>	<b>7.075</b>	<b>8.635</b>	<b>2.510</b>	<b>980</b>	<b>200</b>	<b>110.543</b>
	<b>Plataformas</b>	<b>24.344</b>	<b>15.670</b>	<b>10.540</b>	<b>8.050</b>	<b>5.300</b>	<b>3.130</b>	<b>4.290</b>	<b>3.660</b>	<b>300</b>	<b>300</b>	<b>600</b>	<b>76.184</b>

*[Signature]*  
**ES COPIA FIEL DEL ORIGINAL**

*[Signature]*  
 Domingo Enrique GONZALEZ  
 Subdirector General de Despacho,  
 Control y Registro - S.L. y T.



G. T. F.  
CONVENIO REGISTRADO  
BAJO N° 17990  
FECHA 01 SEP 2017

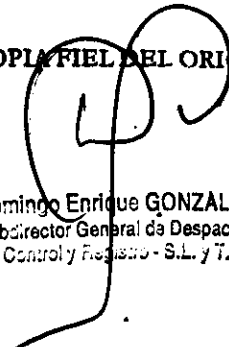
  
Domingo Enrique GONZALEZ  
Subdirector General de Despacho,  
Control y Registro - S.L. y T.



**ANEXO IV**  
**PLANO DEL AREA: LOTES DE EXPLOTACIÓN Y AREA DE EXPLORACIÓN**



**ES COPIA FIEL DEL ORIGINAL**

  
Domingo Enrique GONZALEZ  
Subdirector General de Despacho,  
Control y Registro - S.L. y T.

G.T.F.

CONVENIO REGISTRADO

BAJO N° 17990

FECHA. 0.1. SEP 2017

Domingo Enrique GONZALEZ  
Subdirector General de Despacho,  
Control y Registro - S.L. y T.



# enap sipetrol



## MEMORIA DE MENSAJES DE MANDE

### AREA DE AREA MAG



Gerardo  
Borroni

E-mail: gborroni@speedy.com.ar  
Avear 47 - Teléfono/fax 430179 - 9400 Rio Gallegos

Sociedad Anonima

ES COPIA

Domingo Enrique GONZALEZ  
Subdirector General de Despacho,  
Control y Registro - S.L. y T.

G. T. F.  
CONVENIO REGISTRADO  
BAJO N° 17990  
FECHA 01 SEP 2017

Domingo Enrique GONZALEZ  
Subdirector General de Despacho,  
Control y Registro - S.L. y T.

FOLIO  
2



## CONTENIDO

1. INTRODUCCIÓN
2. ADJUDICACIÓN DE LA CONCESIÓN Y SUS TITULARES
3. NOMBRE Y MATRICULA DEL PROFESIONAL
4. ACTAS DE INICIACIÓN DE TAREAS
5. ACTAS DE FINALIZACIÓN DE TAREAS
6. MEMORIA DE CALCULO
7. PLANILLA DE LAS COORDENADAS DEFINITIVAS DEL ÁREA
8. PLANILLA DE CALCULO DE SUPERFICIE
9. MONOGRAFIA DE MOJON
10. PLANO DE MENSURA
11. MINUTA

♀


ES COPIA

Domingo Enrique GONZALEZ  
Subdirector General de Despacho,  
Control y Registro - S.L. y T.

G. T. F.  
CONVENIO REGISTRADO  
BAJO N° 17990  
FECHA 01 SEP 2017

  
Domingo Enrique GONZALEZ  
Subdirector General de Despacho,  
Control y Registro - S.L. y T.

FOLIO  
3



### ANEXOS

- ANEXO I - ADJUDICACIÓN DE LA CONCESIÓN Y SUS TITULARES
- ANEXO II - SOLICITUD DE MENSURA
- ANEXO III - ACTA DE INICIACIÓN DE TAREAS
- ANEXO IV - ACTA FINALIZACIÓN DE TAREAS
- ANEXO V - PUNTO DE APOYO
- ANEXO VI - CALCULO VECTORES GPS
- ANEXO VII - ANTECEDENTE

  
**ES COPIA**  


Domingo Enrique GONZALEZ  
Subdirector General de Despacho,  
Control y Registro - S.L. y T.

G. T. F.  
CONVENIO REGISTRADO  
BAJO N° 17990  
FECHA 01 SEP 2017

Domingo Enrique GONZALEZ  
Subdirector General de Despacho,  
Control y Registro - S.L. y T.

FOLIO  
4

Poder Legislativo  
FOLIO  
No. 100  
Ley

## 1. INTRODUCCIÓN

La empresa GERARDO BORRONI S.A. ha realizado los trabajos de Actualización de Mensura del AREA DE EXPLOTACION MAGALLANES, realizada oportunamente en el año 1999 por el agrimensor Jorge Luis Pinto, la misma se encuentra ubicada en jurisdicción de las Provincias de Santa Cruz y Tierra del Fuego, Antártida e Islas del Atlántico Sur, se realiza la actualización por encargo de la compañía ENAP SIPETROL ARGENTINA S. A., en base a la nota DNEPyTH N°395 donde se solicita se delimiten las Doce (12) millas marinas desde las líneas de base establecidas por la Ley 23.968, como así también se solicita la transformación de los sistemas de medición "Hito XVIII a Posgar 94 (WGS84).

La tarea se llevaron a cabo a partir del mes de Julio del 2008, utilizándose para su concreción receptores satelitales del Sistema de Posicionamiento Global (GPS).

Tanto la metodología como los resultados de los trabajos de campo están incluidos en el presente informe.

Los trabajos se realizaron de acuerdo con lo establecido en las disposiciones legales vigentes, Ley 17.319 artículo 20, Decreto 8546/68 y Resolución 309/93 .

  
Gerardo W Borroni  
Agrimensor  
Matrícula CPAIA N° 492

ES COPIA

Domingo Enrique GONZALEZ  
Subdirector General de Despacho,  
Control y Registro - S.L. y T.

G. T. F.  
CONVENIO REGISTRADO  
BAJO N° 17990  
FECHA 01 SEP 2017

  
Domingo Enrique GONZALEZ  
Subdirector General de Despacho,  
Control y Registro - S.L. y T.

FOLIO  
5




## 2. ADJUDICACIÓN DE LA CONCESIÓN Y SUS TITULARES

Ley N° 24.145 de Federalización de Hidrocarburos – Transformación Empresarial y Privatización de Y.P.F., sancionada el 24 de septiembre de 1992 y promulgada el 13 de octubre de 1992.


El Poder Ejecutivo Nacional aprueba mediante Decreto N° 1460/91 el contrato de Unión Transitorias de Empresas entre YPF SOCIEDAD ANONIMA y SOCIEDAD INTERNACIONAL PETROLERA SOCIEDAD ANONIMA (SIPETROL S.A.), para la Explotación de Hidrocarburos en el AREA DE EXPLOTACION "MAGALLANES", ubicada en la jurisdicción de las Provincias de SANTA CRUZ y TIERRA DEL FUEGO, ANTARTIDA E ISLAS DE EL ATLANTICO SUR.

La Empresa SIPETROL ARGENTINA SOCIEDAD ANÓNIMA cambió su razón social a ENAP SIPETROL ARGENTINA SOCIEDAD ANONIMA, mediante escritura número setecientos ochenta y tres e Inscripto en el Registro de Inspección de Justicia bajo el número 7489 del libro 31 de Sociedades por Acciones.

El texto completo de la Ley N° 24.145, Decreto N° 1460/91 y la escritura número setecientos ochenta y tres de la Reforma de Estatutos con Cambio de Denominación se adjuntan como ANEXO I.-

  
Gerardo W Borroni  
Agrimensor  
Matricula C.P.A.I.A. N°492

  
ES COPIA

  
Domingo Enrique GONZALEZ  
Subdirector General de Despacho,  
Control y Registro - S.L. y T.

G. T. F.  
CONVENIO REGISTRADO  
BAJO N° 17990  
FECHA 01 SEP 2017

Domingo Enrique GONZÁLEZ  
Subdirector General de Despacho,  
Control y Registro - S.L. y T.




### 3. NOMBRE Y MATRICULA DEL PROFESIONAL

La empresa GERARDO BORRONI S.A. ha realizado los trabajos de Actualización de Mensura en el AREA DE EXPLOTACION "MAGALLANES", ubicadas en jurisdicción de las Provincias de Santa Cruz y Tierra del Fuego, Antártida e Islas del Atlántico Sur, por encargo de la compañía ENAP SIPETROL ARGENTINA S. A. Siendo el profesional responsable:




AGRIMENSOR GERARDO WIDVER BORRONI  
Matrícula CPAIA N° 492 - Provincia de SANTA CRUZ  
Domicilio: Alvear 47 - Río Gallegos  
Te/Fax: 02966-430179  
E-Mail: [gborroni@speedy.com.ar](mailto:gborroni@speedy.com.ar)

  
Gerardo W. Borroni  
Agrimensor  
Matrícula C.P.A.I.A. N°492

ES COPIA

Domingo Enrique GONZÁLEZ  
Subdirector General de Despacho,  
Control y Registro - S.L. y T.

G. T. F.  
CONVENIO REGISTRADO  
BAJO N° 17990  
FECHA 01 SEP 2017

  
Domingo Enrique GONZALEZ  
Subdirector General de Despacho,  
Control y Registro - S.L. y T.


FOLIO  
7

Power Legislativo  
FOLIO  
103  
No  
Secretaría Legislativa

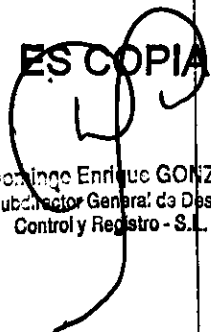
#### 4. ACTAS DE INICIACIÓN DE TAREAS

Las tareas se llevaron a cabo a partir del día 04 de julio del 2008, realizándose de acuerdo con la Resolución 309/93 y su vinculación normativa Ley 17.319 y Decreto 8546/68 y el Decreto 1055/89.

El acta correspondiente se adjunta en el ANEXO III.

  
Gerardo W Borroni  
Agrimensor  
Matricula C.P.A.I.A. N°492


ES COPIA

  
Domingo Enrique GONZALEZ.  
Subdirector General de Despacho,  
Control y Registro - S.L. y T.





G. T. F.  
CONVENIO REGISTRADO  
BAJO N° 17990  
FECHA 01 SEP 2017

  
Domingo Enrique GONZALEZ  
Subdirector General de Despacho,  
Control y Registro - S.L. y T.


FOLIO  
8

Power Legislativo  
FOLIO  
104  
No  
Legislativa

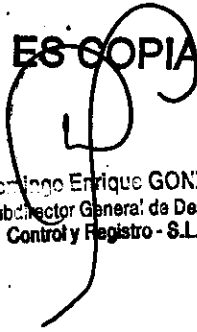
### 5. ACTAS DE FINALIZACION DE TAREAS

Las tareas realizadas finalizaron el día 30 de noviembre del 2008, y se realizó de acuerdo con la Resolución 309/93 y su vinculación normativa Ley 17.319 y Decreto 8546/68 y el Decreto 1055/89.

El acta correspondiente se adjunta en el ANEXO IV.

  
Gerardo W Borrioni  
Agrimensor  
Maticula C.P.A.I.A. N°492

ES COPIA

  
Domingo Enrique GONZALEZ  
Subdirector General de Despacho,  
Control y Registro - S.L. y T.

## 6. MEMORIA DE CALCULO

Para la Actualización de dicha mensura se basó en la nota DNEPyTH N°395 donde se solicita se delimiten las Doce (12) millas marinas desde las líneas de base establecidas por la Ley 23.968. Por otro lado la compañía ENAP SIPETROL ARGENTINA S. A. nos solicita la transformación de coordenadas de los sistemas de medición "Hito XVIII" a Posgar 94 (WGS84), dado que dicho sistema es el ahora empleado por la Secretaria de Energía para el armado de su GIS.

**TRANSFORMACIÓN COORDENADAS:** para la transformación de coordenadas se utilizó como base el punto Posgar 94 (WGS84) CP-01, obtenido del Estudio de la Red Geodésica elaborado en el año 2006 en forma conjunta por la Universidad Nacional de Cuyo, el Instituto de Geodesia y Geodinámica y la Facultad de Ingeniería Uncuyo, para las Empresas Petrobras S.A. y C.G.C. (ver Anexo V), cuyas coordenadas geográficas son:

PTO. TRIGONOMETRICO Sistema WGS 84	Latitud	Longitud
CP - 01 (H137)	52° 19' 22.57134" S	68° 30' 16.50629" W

la metodología de trabajo empleada consistió en colocar un equipo GPS geodésicos Topcon modelo Híper GD de Doble Frecuencia en dicho punto, en tanto que el segundo equipo GPS para efectuar las mediciones DGPS se utilizó el punto que dio origen a la mensura del AREA DE EXPLOTACION "MAGALLANES", IGM Sección Frailes; posteriormente en gabinete se procedió a efectuar el cálculo del vector entre ambos puntos, los mismos fueron procesados con el software Topcon Tools (Versión 7.00). Estos equipos utilizados cumplen con holgura con la precisión exigida por el Reglamento Nacional de Mensuras.

Se adjunta como ANEXO VI la salida de las mediciones efectuadas con los GPS.

De acuerdo al cálculo realizado obtuvimos las siguientes coordenadas planas en Sistema Posgar 94 (WGS84) del IGM Sección Frailes, las cuales son:

Coordenadas Planas Calculadas - Sistema Posgar 94 (WGS84)		
PTO. TRIGONOMETRICO	X	Y
2-I-0044 Sección FRAILES	4.246.383,64	2.491.867,58

C.T.T.  
 CONVENIO REGISTRADO  
 BAJO N° 17990  
 FECHA 01 SEP 2017

Domingo Enrique GONZALEZ  
 Subdirector General de Despacho,  
 Control y Registro - S.L. y T.

FOLIO  
 10

De las coordenadas calculadas y comparándolas con las coordenadas del mismo punto

Coordenadas Planas Calculadas - Punto 2-I-0044 Sección FRAILES		
Sistemas	X	Y
Hito XVIII	4.246.647,83	2.491.896,34
Posgar 94	4.246.383,64	2.491.867,58
Inchauspe	4.246.579,08	2.491.951,64

POD. Legislativo  
 FOLIO  
 No 106  
 LEGISLATIVA

en los Sistemas Campo Inchauspe e Hito XVIII surgen las diferencias entre los mismos

<b>Diferencia entre Sistemas</b> Cpo. Inchauspe e Hito XVIII	X: +68,75	Y: -55,30
---	-----------	-----------


<b>Diferencia entre Sistemas</b> POSGAR 94 e Hito XVIII	X: +264,19	Y: +28,76
--	------------	-----------

Valores calculados x punto para el punto HITO I entre Inchauspe e Hito XVIII

De esta manera obtenemos los deltas para aplicar a las coordenadas que teníamos en la mensura del AREA DE EXPLOTACION "MAGALLANES" y así llevarlas al Sistema Posgar 94 (WGS84) requerido.

Cabe aclarar que todas las transformaciones de coordenadas *geográficas* a *planas* se ejecutaron a través del Software The Geographic Calculator (Versión 3.09).

**UBICACIÓN 12 MILLAS MARINAS:** para la ubicación de las doce millas marinas, en la mensura se utilizó la información proporcionada por la Secretaría de Energía, consistiendo en un informe realizado en su momento por el Servicio de Hidrografía Naval la cual se adjunta en el ANEXO VII, conteniendo planillas de coordenadas y plano indicativo en escala de los límites exteriores del mar territorial de las doce millas marinas.

  
 Gerardo W Borroni  
 Agrimensor  
 Matrícula C.P.A.I.A. N°492

ℓ

ES COPIA

Domingo Enrique GONZALEZ  
 Subdirector General de Despacho,  
 Control y Registro - S.L. y T.

CONVENIO REGISTRADO  
BAJO N° 17990  
FECHA 01 SEP 2017

Donato Enrique GONZALEZ  
Subdirector General de Despacho,  
Control y Registro - S.L. y T.

FOLIO  
11



## 7. PLANILLA DE COORDENADAS DEFINITIVAS PLANAS Y GEOGRAFICAS

Se adjunta a continuación las coordenadas definitivas Gauss Krügger y Geográficas definitivas del AREA MAGALLANES, en Sistema Posgar 94 (WGS84):

Punto	Coordenadas Gauss Krügger- Elipsoide Internacional		Coordenadas Geográficas Elipsoide Internacional	
	Sistema POSGAR 94		Sistema POSGAR 94	
	X	Y	Latitud	Longitud
1	4.186.367,81	2.550.944,24	52° 28' 02.046425" S	68° 15' 01.372855" W
2	4.184.512,81	2.550.925,24	52° 29' 02.060402" S	68° 15' 01.359654" W
3	4.184.494,81	2.552.623,24	52° 29' 02.063125" S	68° 13' 31.377468" W
4	4.182.639,81	2.552.604,24	52° 30' 02.076798" S	68° 13' 31.329996" W
5	4.182.621,81	2.554.301,24	52° 30' 02.060722" S	68° 12' 01.366988" W
6	4.180.766,81	2.554.281,24	52° 31' 02.074438" S	68° 12' 01.338224" W
7	4.180.754,81	2.555.412,24	52° 31' 02.053190" S	68° 11' 01.357991" W
8	4.179.826,81	2.555.402,24	52° 31' 32.076111" S	68° 11' 01.331856" W
9	4.179.800,81	2.557.664,24	52° 31' 32.072875" S	68° 09' 01.347763" W
10	4.177.945,81	2.557.642,24	52° 32' 32.086794" S	68° 09' 01.356540" W
11	4.177.932,81	2.558.773,24	52° 32' 32.072409" S	68° 08' 01.341920" W
12	4.176.077,81	2.558.751,24	52° 33' 32.086061" S	68° 08' 01.327698" W
13	4.176.050,81	2.561.012,24	52° 33' 32.064477" S	68° 06' 01.305721" W
14	4.173.268,81	2.560.977,24	52° 35' 02.068960" S	68° 06' 01.322120" W
15	4.173.239,81	2.563.236,24	52° 35' 02.078794" S	68° 04' 01.337160" W
16	4.171.384,81	2.563.212,24	52° 36' 02.092424" S	68° 04' 01.337411" W
17	4.171.370,81	2.564.342,24	52° 36' 02.068184" S	68° 03' 01.296102" W
18	4.169.515,81	2.564.317,24	52° 37' 02.081964" S	68° 03' 01.326408" W
19	4.169.485,81	2.566.575,24	52° 37' 02.073479" S	68° 01' 01.303413" W
20	4.168.335,81	2.566.559,74	52° 37' 39.278571" S	68° 01' 01.293864" W
21	4.168.335,81	2.556.971,24	52° 37' 43.203113" S	68° 09' 31.009905" W

ES COPIA

GERARDO W. BORRONI  
Agrimensor Público  
MAT. 482

Donato Enrique GONZALEZ  
Subdirector General de Despacho,  
Control y Registro - S.L. y T.


G.T.F.  
**CONVENIO REGISTRADO**  
 BAJO N° **17990**  
 FECHA **01 SEP 2017**

Domingo Enrique GONZALEZ  
 Subdirector General de Despacho,  
 Control y Registro - S.L. y T.

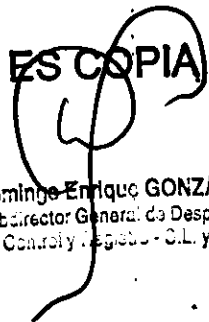
FOLIO  
12

Punto	Coordenadas Gauss Krügger- Elipsoide Internacional		Coordenadas Geográficas Elipsoide Internacional	
	Sistema POSGAR 94		Sistema POSGAR 94	
	X	Y	Latitud	Longitud
22	4.164.744,97	2.556.971,24	52° 39' 39.357658" S	68° 09' 28.779840" W
23	4.164.840,81	2.549.593,24	52° 39' 38.865570" S	68° 16' 01.349083" W
24	4.165.977,81	2.549.604,24	52° 39' 02.082000" S	68° 16' 01.379085" W
25	4.165.999,81	2.547.348,24	52° 39' 02.095633" S	68° 18' 01.384908" W
26	4.167.854,81	2.547.366,24	52° 38' 02.083418" S	68° 18' 01.385176" W
27	4.167.865,81	2.546.238,24	52° 38' 02.077499" S	68° 19' 01.365399" W
28	4.168.792,81	2.546.247,24	52° 37' 32.087464" S	68° 19' 01.353805" W
29	4.168.803,81	2.545.118,24	52° 37' 32.073375" S	68° 20' 01.375867" W
30	4.170.657,81	2.545.135,24	52° 36' 32.093407" S	68° 20' 01.382892" W
31	4.170.678,81	2.542.877,24	52° 36' 32.072094" S	68° 22' 01.381157" W
32	4.173.460,81	2.542.901,24	52° 35' 02.069690" S	68° 22' 01.403170" W
33	4.173.479,81	2.540.642,24	52° 35' 02.079373" S	68° 24' 01.385598" W
34	4.175.334,81	2.540.657,24	52° 34' 02.066909" S	68° 24' 01.407766" W
35	4.175.343,81	2.539.527,24	52° 34' 02.075325" S	68° 25' 01.402662" W
36	4.177.198,81	2.539.542,24	52° 33' 02.062623" S	68° 25' 01.401894" W
37	4.177.216,81	2.537.281,24	52° 33' 02.054250" S	68° 27' 01.399481" W
38	4.186.489,81	2.537.352,24	52° 28' 02.053282" S	68° 27' 01.377262" W

Poder. Legislativo  
 FOLIO  
 N° 108

  
 Gerardo W. Borrioni  
 Agrimensor  
 Matrícula C.P.A.I.A. N°492

ES COPIA

  
 Domingo Enrique GONZALEZ  
 Subdirector General de Despacho,  
 Control y Registro - S.L. y T.

CONVENIO REGISTRADO  
BAJO N° 17990  
FECHA 01 SEP 2017

FOLIO  
13

8. PLANILLA DE CALCULO DE SUPERFICIE

Dominico Enrique GONZALEZ  
Subdirector General de Despacho,  
Control y Registro - S.L. y T.

Con las coordenadas de la ubicación de los esquineros que se indican en el punto anterior, se procedió al cálculo de la superficie AREA MAGALLANES.



Vértices	X	Y	Lados	Acimut	Ang.Interno
1	4.186.367,81	2.550.944,24	1.855,10	180°35'13"	89°55'39"
2	4.184.512,81	2.550.925,24	1.698,10	90°36'26"	269°58'46"
3	4.184.494,81	2.552.623,24	1.855,10	180°35'13"	90°01'14"
4	4.182.639,81	2.552.604,24	1.697,10	90°36'28"	269°58'45"
5	4.182.621,81	2.554.301,24	1.855,11	180°37'04"	89°59'24"
6	4.180.766,81	2.554.281,24	1.131,06	90°36'28"	270°00'35"
7	4.180.754,81	2.555.412,24	928,05	180°37'03"	89°59'26"
8	4.179.826,81	2.555.402,24	2.262,15	90°39'31"	269°57'32"
9	4.179.800,81	2.557.664,24	1.855,13	180°40'46"	89°58'45"
10	4.177.945,81	2.557.642,24	1.131,07	90°39'31"	270°01'15"
11	4.177.932,81	2.558.773,24	1.855,13	180°40'46"	89°58'45"
12	4.176.077,81	2.558.751,24	2.261,16	90°41'03"	269°59'43"
13	4.176.050,81	2.561.012,24	2.782,22	180°43'15"	89°57'48"
14	4.173.268,81	2.560.977,24	2.259,19	90°44'08"	269°59'07"
15	4.173.239,81	2.563.236,24	1.855,16	180°44'29"	89°59'39"
16	4.171.384,81	2.563.212,24	1.130,09	90°42'35"	270°01'53"
17	4.171.370,81	2.564.342,24	1.855,17	180°46'20"	89°56'16"
18	4.169.515,81	2.564.317,24	2.258,20	90°45'40"	270°00'39"
19	4.169.485,81	2.566.575,24	1.150,10	180°46'20"	89°59'20"
20	4.168.335,81	2.566.559,74	9.588,50	270°00'00"	90°45'20"
21	4.168.335,81	2.556.971,24	3.590,84	180°00'00"	270°00'00"
22	4.164.744,97	2.556.971,24	7.378,62	270°44'30"	89°15'21"

ES COPIA

GERARDO W. BORRONI  
Agrimensor Público  
MAT. 492

Dominico Enrique GONZALEZ  
Subdirector General de Despacho,  
Control y Registro - S.L. y T.

## CONVENIO REGISTRADO

BAJO N° 17990

FECHA 01 SEP 2017

Domingo Enrique GONZALEZ  
Subdirector General de Despacho,  
Control y Registro - S.L. y T.FOLIO  
14

Vértices	X	Y	Lados	Acimut	Ang. Interno
23	4.164.840,81	2.549.593,24	1.137,05	0°33'15"	90°11'24"
24	4.165.977,81	2.549.604,24	2.256,11	270°33'31"	269°59'44"
25	4.165.999,81	2.547.348,24	1.855,09	0°33'21"	90°00'10"
26	4.167.854,81	2.547.366,24	1.128,05	270°33'31"	269°59'50"
27	4.167.865,81	2.546.238,24	927,04	0°33'23"	90°00'09"
28	4.168.792,81	2.546.247,24	1.129,05	270°33'30"	269°59'53"
29	4.168.803,81	2.545.118,24	1.854,08	0°31'31"	90°01'58"
30	4.170.657,81	2.545.135,24	2.258,10	270°31'58"	269°59'33"
31	4.170.678,81	2.542.877,24	2.782,10	0°29'39"	90°02'19"
32	4.173.460,81	2.542.901,24	2.259,08	270°28'55"	270°00'45"
33	4.173.479,81	2.540.642,24	1.855,06	0°27'48"	90°01'07"
34	4.175.334,81	2.540.657,24	1.130,04	270°27'23"	270°00'25"
35	4.175.343,81	2.539.527,24	1.855,06	0°27'48"	89°59'35"
36	4.177.198,81	2.539.542,24	2.261,07	270°27'22"	270°00'26"
37	4.177.216,81	2.537.281,24	9.273,27	0°26'19"	90°01'03"
38	4.186.489,81	2.537.352,24	13.592,55	90°30'51"	89°55'28"




De dicho cálculo se obtuvo una superficie de 369,19 km<sup>2</sup> para el AREA DE EXPLOTACION MAGALLANES.

Gerardo W Borroni  
Agrimensor  
Matrícula C.P.A.I.A. N°492

ES COPIA

Domingo Enrique GONZALEZ  
Subdirector General de Despacho,  
Control y Registro - S.L. y T.

G. T. F.  
CONVENIO REGISTRADO  
BAJO N° 17990  
FECHA 01 SEP 2017

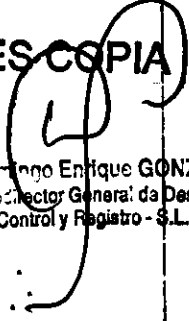
  
Domingo Enrique GONZALEZ  
Subdirector General de Despacho,  
Control y Registro - S.L. y T.

FOLIO  
15

Boletín Legislativo  
FOLIO  
111  
N°  
Legislativa

## 9. MONOGRAFÍA Y FOTOS DE MOJON

ES COPIA

  
Domingo Enrique GONZALEZ  
Subdirector General de Despacho,  
Control y Registro - S.L. y T.





# CUENCA AUSTRAL - AREA MAGALLANES


## MOJON RLOC N°1 (MOJÓN N°4 DE LA MENSURA AREA CA-5 DEL MOSQUITO)

LEY N° 24.145 - DECRETO N°1460/91

SISTEMA POSGAR 94 - ELIPSOIDE INTERNACIONAL  
PROYECCION GAUSS KRUGGER

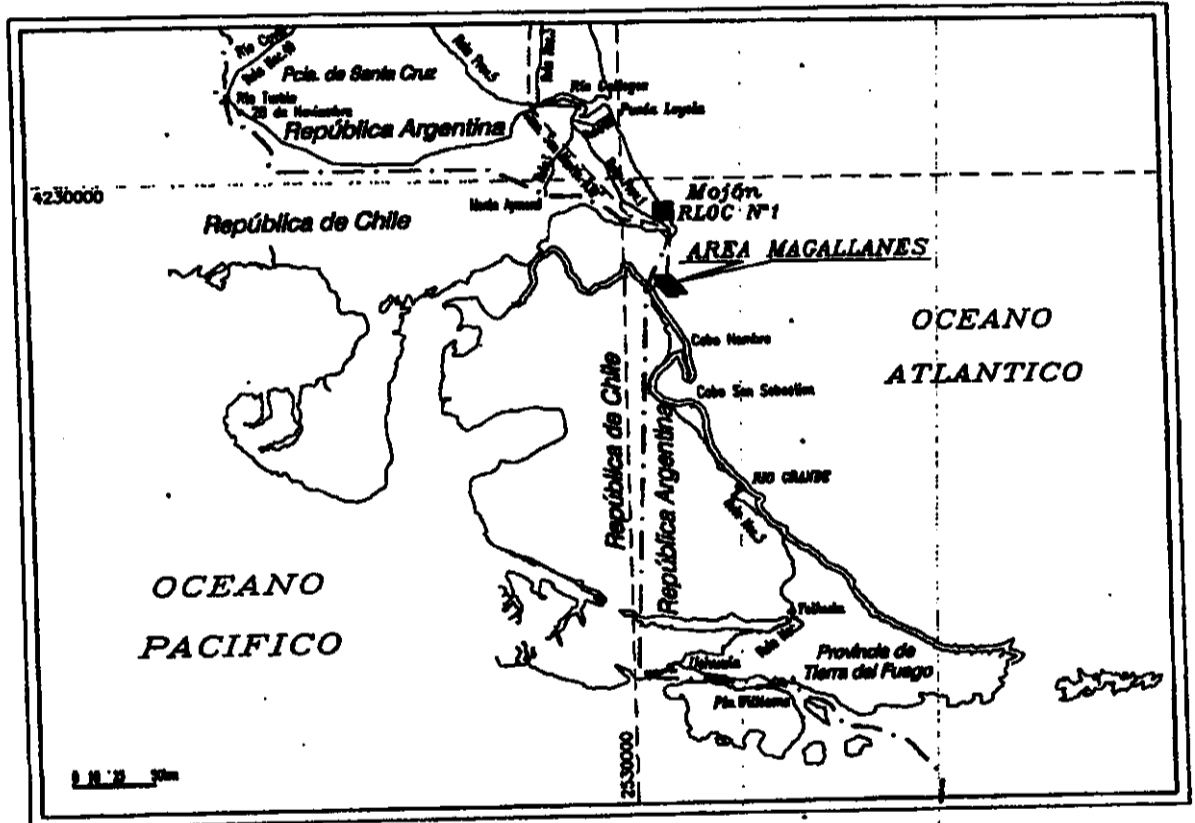
Coordenadas Planas  
X = 4.204.836,53  
Y = 2.542.664,92

Coordenadas Geográficas  
LAT. : 52° 18' 07.128" S  
LONG.: 68° 22' 28.375" O



**Nota:** Para la realización de la Mensura, se vinculó al Mojón RLOC N°1 de acuerdo a la Mensura del Area MAGALLANES, del Año 1999. -

### UBICACION GENERAL DEL AREA



Concesionarios:

## ENAP SIPETROL ARGENTINA S.A. - YPF S.A.

Agrimensor **GERARDO W. BORRONI**  
Matricula 492

Julio 2008


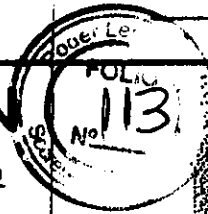
ES COPIA

Domingo Enrique GONZALEZ  
Subdirector General de Despacho,  
Centro Registral S.I.T.

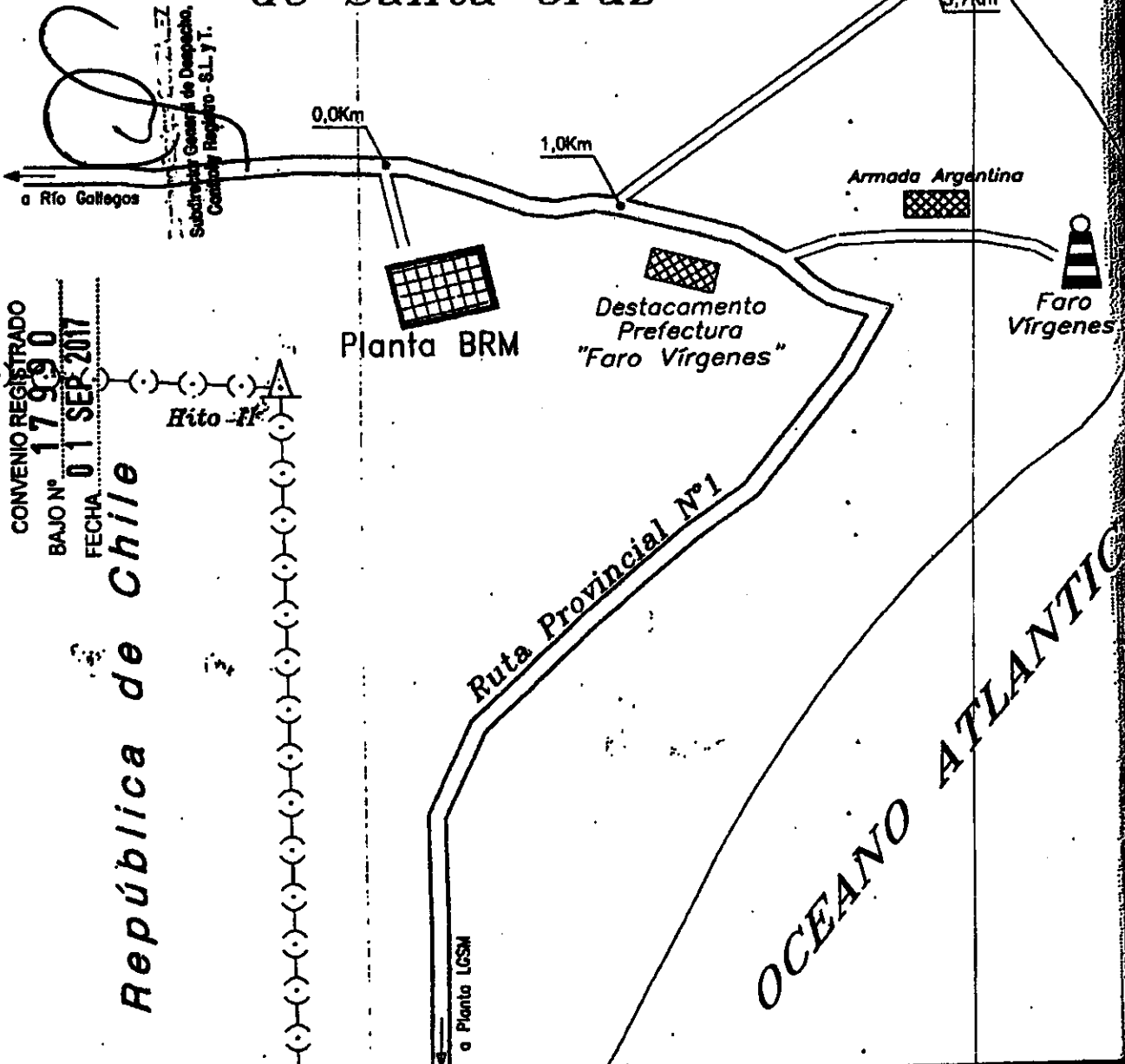
CONVENIO REGISTRADO  
G.T.F.  
BAJON N° 17990  
FECHA 01 SEP 2017

Domingo Enrique GONZALEZ  
Subdirector General de Despacho,  
Centro Registral S.I.T.

# CROQUIS DE UBICACION



Provincia  
de Santa Cruz



G.T.F.  
CONVENIO REGISTRADO  
BAJO N° 17990  
FECHA 01 SEP 2017

República de Chile

## DESCRIPCION PARA LOCALIZAR EL MOJON

Partiendo del acceso a la Planta BRM de la Empresa ENAP SIPETROL ARGENTINA ubicada sobre la Ruta Provincial N°1, se continuará por la misma 1,0Km para ir a la izquierda por una huella hasta 3,7Km, donde cortando campo se recorrerán 4,5Km hasta encontrar el Mojon RLOC N°1.-

ES COPIA

Domingo Enrique GONZALEZ  
Subdirector General de Despacho,  
Comando en Jefe - S.L. y T.

G.T.F.

CONVENIO REGISTRADO


BAJO N° 17990

FECHA 01 SEP 2017

Domingo Enrique GONZALEZ  
Subdirector General de Despacho,  
Control y Registro - S.L. y T.


FOLIO  
17

Power Legislativo  
FOLIO  
N° 14  
Legislativa



AREA EXPLOTACION - "MAGALLANES"

MOJON N° RLOC N°1



ef

  
GERARDO W. BORRÓN  
Agrimensor Público  
MAT. 492

ES COPIA

Domingo Enrique GONZALEZ  
Subdirector General de Despacho,  
Control y Registro - S.L. y T.

G. T. F.  
CONVENIO REGISTRADO  
BAJO N° 17990  
FECHA 01 SEP 2017

FOLIO  
18


  
Domingo Enrique GONZALEZ  
Subdirector General de Despacho,  
Control y Registro - S.L. y T.

  
Poder Legislativo  
Secretaría Legislativa  
FOLIO 18

10. PLANO DE MENSURA



ES COPIA

  
Domingo Enrique GONZALEZ  
Subdirector General de Despacho,  
Control y Registro - S.L. y T.

# Area: MAGALLANES Cuenca Austral

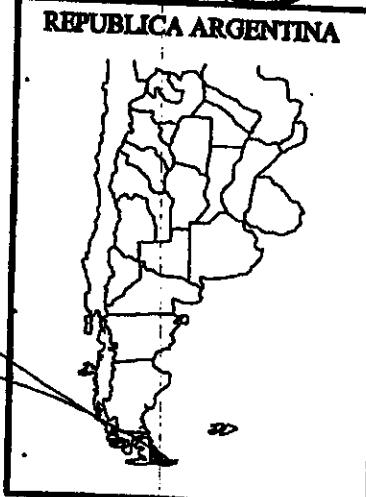
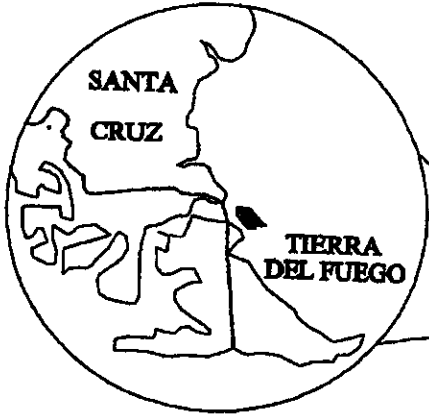
Ley N° 24.145 - Decreto N°1460/91  
**MENSURA DEL AREA**

FOLIO  
19

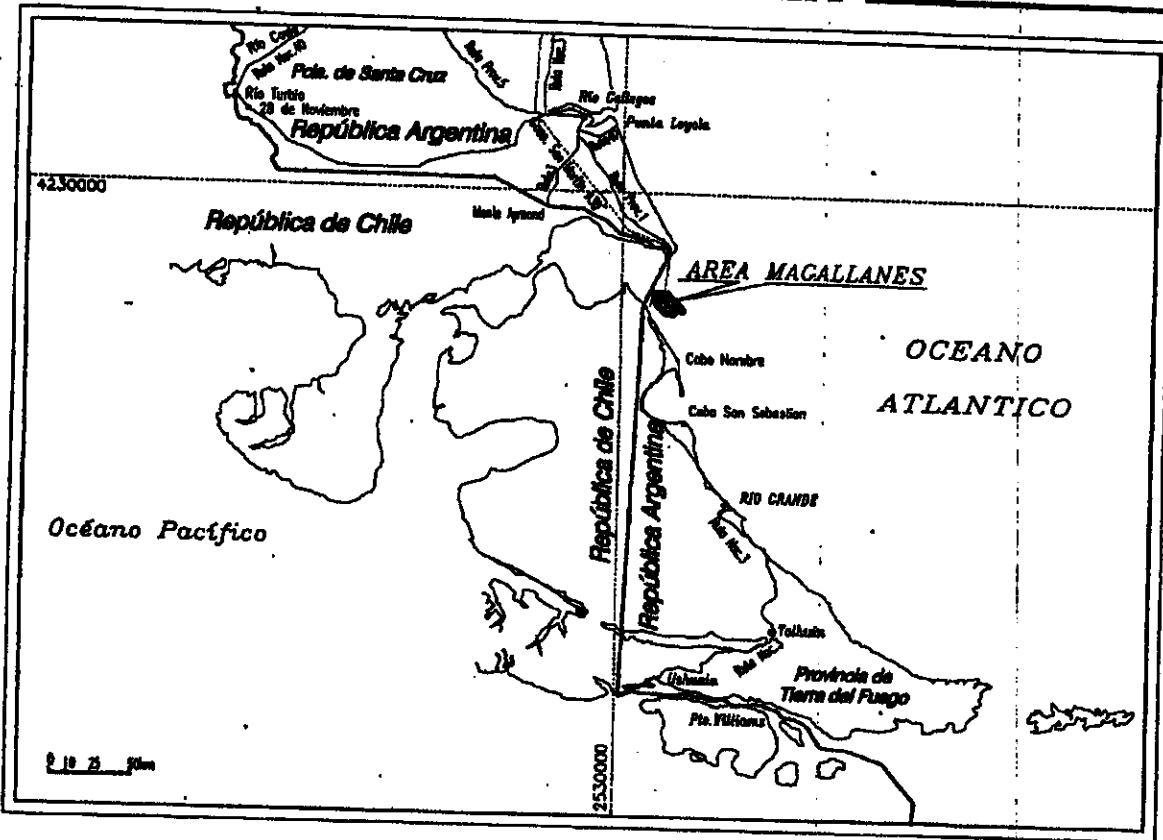
Domingo Enrique GONZALEZ  
Subdirector General de Despacho,  
Control y Registro - S.L. y T.

CONVENIO REGISTRADO  
BAJO N° 17990  
FECHA 07 SEP 2017

G.T.F.



## UBICACION GENERAL DEL AREA



### ENAP SIPETROL ARGENTINA S.A. - YPF S.A.


Agrimensor GERARDO W. BORRONI  
Matricula 492

Julio 2008

ES COPIA

Domingo Enrique GONZALEZ  
Subdirector General de Despacho,  
Control y Registro - S.L. y T.

G. T. F.  
CONVENIO REGISTRADO  
BAJO N° 17990  
FECHA 01 SEP 2017

  
Domingo Enrique GONZALEZ  
Subdirector General de Despacho,  
Control y Registro - S.L. y T.

FOLIO  
112  
20

11. MINUTA

MINUTAS CORRESPONDIENTES A LA MENSURA DE ACTUALIZACION DEL AREA DE EXPLOTACION "MAGALLANES" (ubicada en jurisdicción de las Provincias de SANTA CRUZ y TIERRA DEL FUEGO, ANTARTIDA E ISLAS DEL ATLANTICO SUR) por encargo de la compañía ENAP SIPETROL ARGENTINA S. A..

Titular del Area: YPF SOCIEDAD ANONIMA y ENAP SIPETROL ARGENTINA SOCIEDAD ANÓNIMA, mediante Ley N° 24.145 y Decreto N° 1460/91 .-

Fecha de Iniciación de Tareas: 04/07/08

Fecha de Finalización de las Tareas: 30/11/08

**PUNTO TRIGONOMETRICO UTILIZADO:**

PTO. TRIGONOMETRICO	Sistema POSGAR 94 (WGS84)	
	X	Y
CP - 01 (H137)	4.202.573,32	2.533.778,63

**SUPERFICIE:**


**AREA DE EXPLOTACION "MAGALLANES"**

SUPERFICIE SEGÚN LEY N°24.145

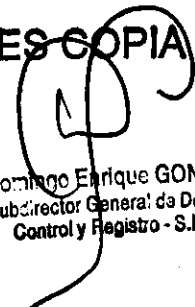
369,10 Km<sup>2</sup>

SUPERFICIE OBTENIDA:


369,19 Km<sup>2</sup>

  
Gerardo W Borroni  
Agrimensor  
Matricula C.P.A.I.A. N°492

ES COPIA:

  
Domingo Enrique GONZALEZ  
Subdirector General de Despacho,  
Control y Registro - S.L. y T.

♀



G.T.F.

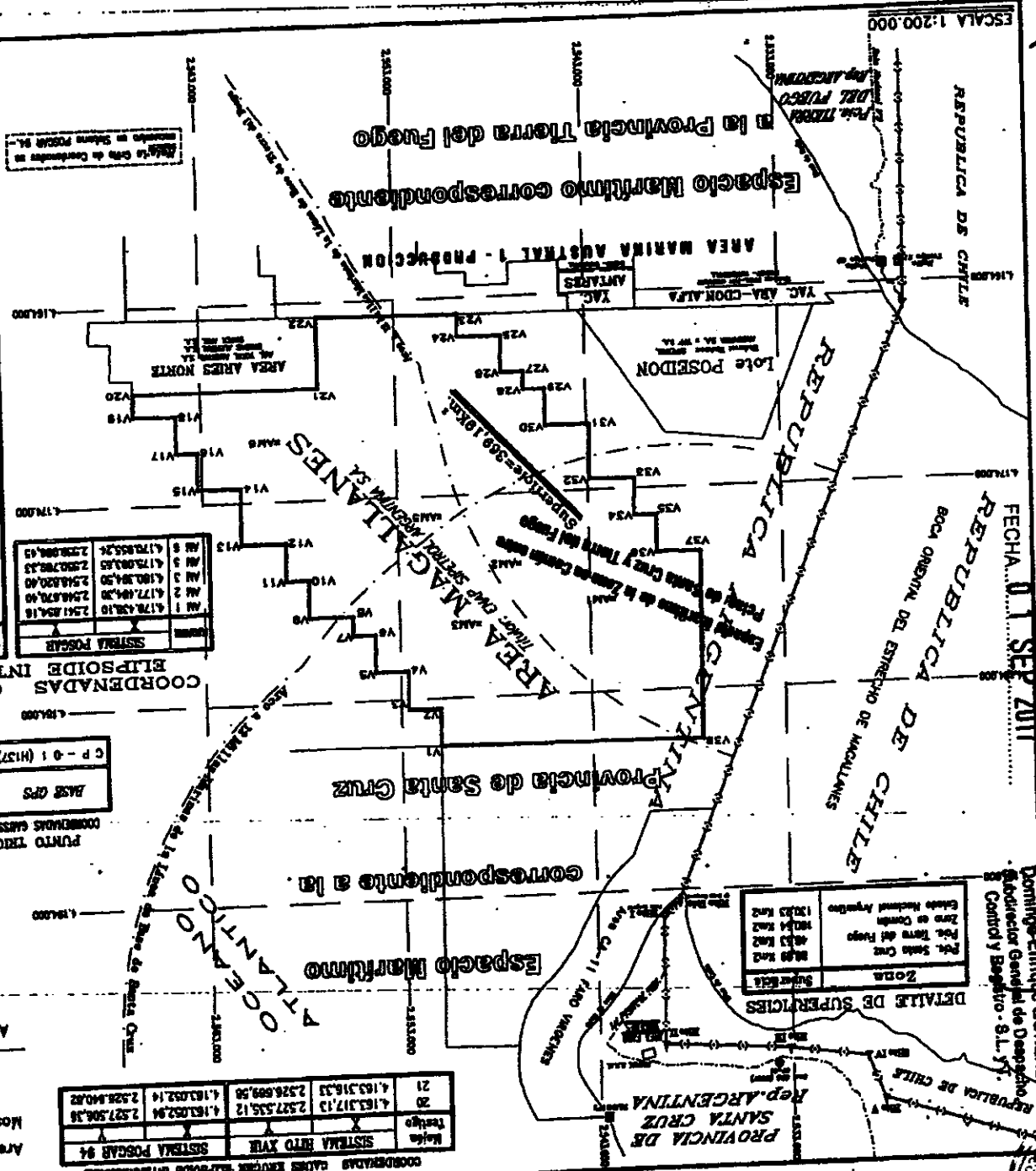
CONVENIO REGISTRADO

BAJO N° 17990

FECHA 01 SEP 2011

Domingo Enrique GONZALEZ  
Subdirector General de Desapacho,  
Control y Registro - S.L.Y.T.

ESCALA 1:200.000



COORDENADAS GAUSS KRUGER - ELIPSOIDE INTERNACIONAL			
Fecha	SISTEMA POSGAR 94	SISTEMA RED XVII	SISTEMA POSGAR 94
20	4.163.217,13	2.527.525,12	4.163.052,94
21	4.163.316,33	2.526.699,58	4.163.212,14
			2.527.506,58

PUNTO TRIANGULAR DE APOYO		
COORDENADAS GAUSS KRUGER - ELIPSOIDE INTERNACIONAL		
SISTEMA POSGAR 94 (WGS84)		
BASE GPS	X	Y
C P - 0 1 (N137)	4.202.573,22	2.533.778,23

SISTEMA POSGAR	
MS 1	4.177.454,30
MS 2	2.504.871,90
MS 3	2.502.621,24
MS 4	2.502.621,24
MS 5	4.178.000,15
MS 6	2.504.301,24

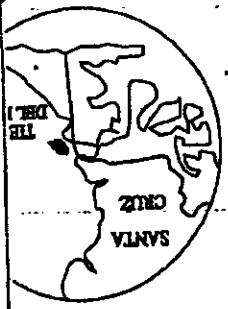
SISTEMA POSGAR	
MS 1	4.178.454,30
MS 2	2.504.871,90
MS 3	2.502.621,24
MS 4	2.502.621,24
MS 5	4.178.000,15
MS 6	2.504.301,24

SISTEMA POSGAR	
1	4.196.367,81
2	2.500.922,24
3	4.184.512,81
4	2.502.621,24
5	4.180.766,81
6	2.504.301,24
7	4.180.766,81
8	2.503.421,24
9	4.178.000,15
10	2.507.492,24
11	4.177.454,30
12	2.508.773,24
13	4.178.000,15
14	2.508.977,24
15	4.173.288,81
16	2.503.232,24
17	4.171.370,81
18	2.504.301,24
19	4.190.463,81
20	2.504.573,24
21	4.168.735,81
22	2.506.871,24
23	4.164.980,81
24	2.506.802,24
25	4.163.077,81
26	2.507.282,24
27	4.167.844,81
28	2.504.301,24
29	4.168.000,15
30	2.504.113,24
31	4.178.000,15
32	2.502.621,24
33	4.173.470,81
34	2.504.657,24
35	4.173.470,81
36	2.504.301,24
37	4.177.162,81
38	2.507.282,24


Area: M

Cuel  
Ley N° 24.145

MENSUR




UBICACION GENERAL



República de Chile



Océano Pacífico



ENAP SIFETROL AR

Agrimensor GERARDO W. BOR

Métrica 492

Domingo Enrique GONZALEZ  
Subdirector General de Desapacho,  
Control y Registro - S.L.Y.T.

ESCOPIA

G. T. F.  
CONVENIO REGISTRADO  
BAJO N° 17990  
FECHA 01 SEP 2017

FOLIO  
21

Domingo Enrique GONZALEZ  
Subdirector General de Despacho,  
Control y Registro - S.L y T.

Legislativo  
FOLIO  
118  
N°  
Legislativa

ANEXOS

ES COPIA


Domingo Enrique GONZALEZ  
Subdirector General de Despacho,  
Control y Registro - S.L y T.

φ



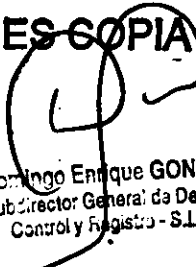


G. T. F.  
CONVENIO REGISTRADO  
BAJO N° 17990  
FECHA 01 SEP 2017

  
Domingo Enrique GONZALEZ  
Subdirector General de Despacho,  
Control y Registro - S.L. y T.

**ANEXO I - ADJUDICACIÓN DE LA CONCESIÓN Y SUS  
TITULARES**

**ES COPIA**

  
Domingo Enrique GONZALEZ  
Subdirector General de Despacho,  
Control y Registro - S.L. y T.



G. T. F.  
CONVENIO REGISTRADO  
BAJO N° 17990  
FECHA 01 SEP 2017

Domingo Enrique GONZALEZ  
Subdirector General de Despacho,  
Control y Registro - S.L. y T.

FOLIO  
44



**ANEXO II - SOLICITUD DE MENSURA**

~~ES COPIA~~

Domingo Enrique GONZALEZ  
Subdirector General de Despacho,  
Control y Registro - S.L. y T.

EP



Ministerio de Minería Federal  
Innovación Pública y Servicios

Secretaría de Energía  
Subsecretaría de Combustibles

G. T. F.

CONVENIO REGISTRADO

BAJO N° 17990

FECHA: 01 SEP 2017

FOLIO  
45

Domingo Enrique GONZALEZ, FEJIDO  
Subdirector General de Despacho,  
Control y Registro - S.L. y T.

PODER LEGALIZADO  
FOLIO  
122  
N°  
Legislatura

NOTA DNEPyTH N° 395

BUENOS AIRES, 21 NOV 2017

Señor  
Salvador HARAMBOURP  
GERENTE GENERAL DE  
ENAP SIPETROL ARGENTINA SA  
Bouchard 547. Piso 21  
(1106) CABA

De mi mayor consideración.

Me dirijo a usted en relación a las modificaciones introducidas a partir de la promulgación de la Ley 26.197 en cuanto al ejercicio del dominio originario y la administración sobre los yacimientos de hidrocarburos. De acuerdo a lo dispuesto en el artículo 1º de dicha ley pertenecen al Estado Nacional los yacimientos que se hallaren a partir de las Doce (12) millas marinas medidas desde las líneas de base establecidas por la Ley 23.968, hasta el límite exterior de la plataforma continental. Por esta razón solicitamos la presentación de una mensura actualizada de aquellas áreas operadas por la empresa ENAP SIPETROL SA cuya superficie se encuentra distribuida entre jurisdicción nacional y provincial. En dicha mensura se deberán indicar las superficies que corresponden a cada una de las jurisdicciones involucradas.

Saludo atentamente.

Ing. Mónica CARMONA  
DIRECCIÓN NACIONAL DE EXPLORACIÓN,  
PRODUCCIÓN Y TRANSPORTE DE HIDROCARBUROS

GERARDO W. BORRONI  
Agrimensor Público  
MAT. 492

ES COPIA

Domingo Enrique GONZALEZ  
Subdirector General de Despacho,  
Control y Registro - S.L. y T.

G. T. F.  
CONVENIO REGISTRADO  
BAJO N° 17990  
FECHA 01 SEP 2017



Domingo Enrique GONZALEZ  
Subdirector General de Despacho,  
Control y Registro - S.L. y T.

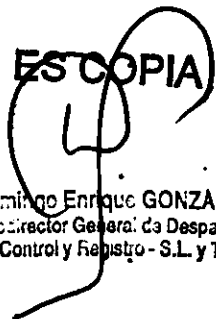
FOLIO  
46

FOLIO  
123

**ANEXO III - ACTA DE INICIACION DE TAREAS**



ES COPIA



Domingo Enrique GONZALEZ  
Subdirector General de Despacho,  
Control y Registro - S.L. y T.

G.T.F.

CONVENIO REGISTRADO  
BAJO N° 17.990  
FECHA 01 SEP 2017

FOLIO  
47

**ACTA DE INICIACIÓN DE TAREAS**

Domingo Enrique GONZALEZ  
Subdirector General de Despacho,  
Control y Registro - S.L. y T.

Power Legislativo  
FOLIO  
124  
N°  
Secretaría Legislativa

En Río Gallegos, jurisdicción de la Provincia de Santa Cruz, siendo el día 04 del mes de julio del dos mil ocho, a las diez treinta horas, el suscripto, Agrim. Gerardo Widver Borroni, en su carácter de presidente de la Empresa Gerardo Borroni S.A., hace constar que en la fecha inicia los trabajos, sin encontrar oposición alguna, de la actualización de la Mensura y Deslinde del AREA DE EXPLOTACION "MAGALLANES", ubicado en jurisdicción de las Provincias de SANTA CRUZ, TIERRA DEL FUEGO, ANTARTIDA E ISLAS DEL ATLANTICO SUR, para la Empresa ENAP SIPETROL ARGENTINA S.A., adjudicataria del área mencionada, de acuerdo con la Ley N° 24.145 y Decreto N° 1460/91; en un todo de acuerdo con la Resolución 309/93 y su vinculación normativa Ley 17319. Para constancia de lo cual se labra el presente acta.-

Gerardo Widver Borroni  
Agrimensor  
Matrícula N° 492


ES COPIA

Domingo Enrique GONZALEZ  
Subdirector General de Despacho,  
Control y Registro - S.L. y T.

G. T. F.  
CONVENIO REGISTRADO  
BAJO N° 17990  
FECHA 01 SEP 2017


FOLIO  
48

Publ. Legislativa  
FOLIO  
125  
No.

  
Domingo Enrique GONZALEZ  
Subdirector General de Despacho,  
Control y Registro - S.L. y T.

**ANEXO IV - ACTA DE FINALIZACIÓN DE TAREAS**

ES COPIA

  
Domingo Enrique GONZALEZ  
Subdirector General de Despacho,  
Control y Registro - S.L. y T.



G. T. F.

CONVENIO REGISTRADO  
BAJO N° 17990  
FECHA 01 SEP 2017


Domingo Enrique GONZALEZ  
Subdirector General de Despacho,  
Control y Registro - S.L. y T.

FOLIO  
49

### ACTA DE FINALIZACIÓN DE TAREAS

En Río Gallegos, jurisdicción de la Provincia de Santa Cruz, siendo el día 30 del mes de noviembre del dos mil ocho, a las diecinueve horas, el suscripto, Agrim. Gerardo Widver Borroni, en su carácter de presidente de la Empresa Gerardo Borroni S. A., hace constar que en la fecha finaliza los trabajos de actualización, de la Mensura y Deslinde, del AREA DE EXPLOTACION "MAGALLANES", ubicado en jurisdicción de las Provincias de SANTA CRUZ, TIERRA DEL FUEGO, ANTARTIDA E ISLAS DEL ATLANTICO SUR, para la Empresa ENAP SIPETROL ARGENTINA S.A., adjudicataria del área mencionada, de acuerdo con la Ley N° 24.145 y Decreto N° 1460/91; en un todo de acuerdo con la Resolución 309/93 y su vinculación normativa Ley 17319. Para constancia de lo cual se labra el presente acta.-

Se deja constancia que durante los trabajos no se produjeron impugnaciones.

  
Gerardo Widver Borroni  
Agrimensor  
Matrícula N° 492


ES COPIA

Domingo Enrique GONZALEZ  
Subdirector General de Despacho,  
Control y Registro - S.L. y T.



G. T. F.  
CONVENIO REGISTRADO  
BAJO N° 17990  
FECHA 01 SEP 2017

FOLIO  
50

  
Domingo Enrique GONZALEZ  
Subdirector General de Despacho,  
Control y Registro - S.L. y T.

Power Legislativo  
FOLIO  
127  
N°

**ANEXO V - PUNTO DE APOYO**

**ES COPIA**

  
Domingo Enrique GONZALEZ  
Subdirector General de Despacho,  
Control y Registro - S.L. y T.





RED GEODESICA PETROBRAS - CGC  
MONUMENTACION DE PUNTOS

Planilla N° 1

PUNTOS	MONUMENTO	NOMENCLATURA ORIGEN	NOMENCLATURA NUEVA	AREA PETROLERA	OBSERVACIONES
	EXISTENTE			FARO VIRGENES	Existe punto de simica 3137. Topografía Naval. Monografía 1937.
2	EXISTENTE	EC02	CP 02	SANTA CRUZ II. FRACCION B	Punto de Simica. "ECO2"
3	Hacer Monumento		CP 03	SANRA CRUZ II. FRACCION A	Hacer monumento
4	Hacer Monumento		CP 04	GLEN CROSS - ESTANCIA MORRO CHICO	Hacer monumento
5	Hacer Monumento		CP 05	GLEN CROSS - ESTANCIA GELN CROSS	Hacer monumento
6	Hacer Monumento		CP 06	ESTANCIA MARKATCH AIKE. SANTA CRUZ II. FRACCION A	Hacer monumento
7	EXISTENTE	CHM1	CP 07	SANTA CRUZ II. FRACCION A. ESTANCIA LOYOLA	Punto de Simica. "CHM1". Señal existente
8	EXISTENTE	PF02	CP 08	SANTA CRUZ II. FRACCION A. ESTANCIA GÜER AIKE	Punto alimétrico. IGM. "PF02". LINEA 2N (380)
9	Hacer Monumento		CP 09	SANTA CRUZ II. FRACCION A. ESTANCIA PASO DEL MEDIO	Hacer monumento
10	EXISTENTE	BLVP07	CP 10	BARDA DE LAS VEGAS. ESTANCIA RUBEN AIKE o CORPIE AIKE	Punto de Simica. "BLVP07". (Bardas de las Vegas P07). Por ruta 5 Se va a la escuela "Las Vegas"
11	Hacer Monumento		CP 11	SANTA CRUZ I. FRACCION D	Hacer monumento
12	EXISTENTE	2+54	CP 12	SANTA CRUZ I. FRACCION D	Punto del IGM "2+54".
13	EXISTENTE	PC02	CP 13	MARIA INES OESTE. PARAJE LA ESPERANZA	Punto de Simica. "PC02". Interseccion de rutas 5 y 7. Hotel
14	Hacer Monumento		CP 14	SANTA CRUZ I. FRACCION C	Hacer monumento. Sobre ruta 7
15	Hacer Monumento		CP 15	SANTA CRUZ I. FRACCION C. ESTANCIA COY INLET	Hacer monumento. Se llega por ruta nacional vieja N° 3. Interseccion con huella que lleva a ruta nacional 3 nueva.
16	Hacer Monumento		CP 16	LAGUNA DE LOS CAPONES. ESTANCIA LOS ALAMOS	Hacer monumento. Existe señal de simica
17	Hacer Monumento		CP 17	LAGUNA DE LOS CAPONES. ESTANCIA DON AGAPITO	Hacer monumento. Existe señal de simica. LDLC01. Sobre ruta nacional 3. Hotel Lemarchen.
18	Hacer Monumento		CP 18	LA MAGIE. ESTANCIA LA MAGIE	Hacer monumento. Sobre huella
19	EXISTENTE	IGM 3/N	CP 19	SANTA CRUZ I. FRACCION B. ESTANCIA LA TÉHUELCHÉ YACIMIENTO CANADON DEUS. ESTANCIA CERRO CUADRADO	Punto de IGM. Colocar señal. Si no se encuentra hacer monumento en el lugar.
20	Hacer Monumento		CP 20	SANTA CRUZ I. FRACCION C. ESTANCIA CANADON DE LAS VACAS	Hacer monumento.
21	EXISTENTE	PUNTO ALTIMÉTRICO	CP21	SANTA CRUZ I. FRACCION C. ESTANCIA DOS GACELAS	Punto del IGM alimétrico. Buscarlo sobre la ruta nacional 3
22	Hacer Monumento		CP22	LA PORFIADA. ESTANCIA LA PORFIADA	Hacer monumento. Sobre huella
23	EXISTENTE	PUNTO ALTIMÉTRICO	CP23		Punto del IGM alimétrico. Buscarlo sobre la ruta provincial 2.


Domingo Enrique GONZALEZ  
Subdirector General de Despacho,  
Control y Registro - S.L.Y.T.

ES COPIA

FRANCISCO W. BORRINI  
Agente Público  
MAT. 492

CONVENIO REGISTRADO  
BAJO N° 17990  
FECHA 01 SEP 2017

Domingo Enrique GONZALEZ  
Subdirector General de Despacho,  
Control y Registro - S.L.Y.T.



FOLIO 51



UNIVERSIDAD  
NACIONAL DE CUYO





INSTITUTO DE GEODESIA  
Y GEODINAMICA  
FACULTAD DE INGENIERIA  
UNSCUYO

G. T. F.

FACULTAD DE INGENIERIA

2006 - Año de homenaje al Dr. Gerardo W. Borroni



CONVENIO REGISTRADO acción continua...

BAJO N° 17990

FECHA 01 SEP 2017

COORDENADAS FINALES DE LA RED GEODESICA  
"AJUSTE VINCULADO EP"

Domingo Enrique GONZALEZ  
Subdirector General de Despacho,  
Control y Registro - S.L. y T.

Sistema Coordenado Horizontal: World Geodetic Sys. 1984 Fecha: 01/09/17  
Sistema de Altura: Altura de Elipsoidal  
Proyecto: RED GEODÉSICA SANTA CRUZ. PETROBRAS. AJUSTE VINCULADO.  
Exactitud Horizontal: 0,050m + 0.5ppm  
Exactitud Vertical: 0,070m + 0.5ppm  
Nivel de Confianza: Err. al 95%  
Unidades Lineales de Medición: Metros

Estación	Nombre de Estación	Coordenadas	Error (95%)
CP19	STATION CP19	Lat. 50° 38' 07,19272" S Lon. 70° 30' 24,31825" W Elev. Elip. 350,144	0,029 0,025 0,066
CP08	STATION CP08	Lat. 51° 37' 09,40148" S Lon. 69° 45' 34,81696" W Elev. Elip. 54,258	0,041 0,034 0,088
CP06	STATION CP06	Lat. 51° 55' 18,49001" S Lon. 69° 37' 55,11603" W Elev. Elip. 93,778	0,039 0,032 0,085
CP07	STATION CP07	Lat. 51° 45' 41,93304" S Lon. 69° 03' 47,75510 W Elev. Elip. 31,508	0,037 0,030 0,080
CP09	STATION CP09	Lat. 51° 43' 59,98970" S Lon. 70° 01' 14,18539" W Elev. Elip. 73,836	0,038 0,032 0,083
CP10	STATION CP10	Lat. 51° 19' 18,64115" S Lon. 70° 31' 55,86568" W Elev. Elip. 206,091	0,031 0,026 0,072
CP01	STATION CP01	Lat. 51° 30' 16,50529" S Lon. 68° 30' 16,50529" W Elev. Elip. 110,957	0,035 0,028 0,077
CP03	STATION CP03	Lat. 52° 04' 32,18240" S Lon. 69° 34' 41,79432" W Elev. Elip. 174,908	0,035 0,028 0,077
CP04	STATION CP04	Lat. 51° 56' 03,51067" S Lon. 71° 17' 26,40272" W Elev. Elip. 151,745	0,043 0,037 0,092

Centro Universitario (M5502KFA), Ciudad, Mendoza. Casilla de Correos 405. República Argentina

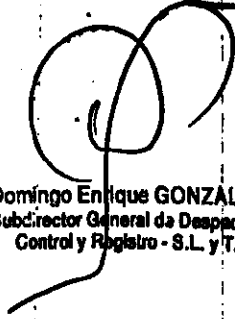
GERARDO W. BORRONI  
Agente Público  
MAT. 492

ES COPIA

Domingo Enrique GONZALEZ  
Subdirector General de Despacho,  
Control y Registro - S.L. y T.


G. T. F.  
CONVENIO REGISTRADO  
BAJO N° 17990  
FECHA 01 SEP 2017



  
Domingo Enrique GONZALEZ  
Subdirector General de Despacho,  
Control y Registro - S.L. y T.

**ANEXO VI - CALCULO VECTORES GPS**

**ES COPIA**

  
Domingo Enrique GONZALEZ  
Subdirector General de Despacho,  
Control y Registro - S.L. y T.





G. T. F.  
 CONVENIO REGISTRADO  
 BAJO N° 17990  
 FECHA 01 SEP 2017

FOLIO  
54

Domingo Enrique GONZALEZ  
 Subdirector General de Despacho,  
 Control y Registro - S.L. y T.

FOLIO  
131  
 N°  
 Secretaría Legislativa

**Project Summary**

Project name: Mojon posgar\_ttp  
 Surveyor:  
 Comment:  
 Linear unit: Meters  
 Projection:  
 Geoid:  
 Adjustment Summary:

Adjustment type: Plane + Height, Minimal constraint  
 Confidence level: 95 %  
 Number of adjusted points: 2  
 Number of plane control points: 1  
 Number of used GPS vectors: 1  
 A posteriori plane UWE: 1 , Bounds: ( 1 , 1 )  
 Number of height control points: 1  
 A posteriori height UWE: 1 , Bounds: ( 1 , 1 )

**Used GPS Observations**

Name	dN (m)	dE (m)	dHt (m)	Horizontal Precision (m)	Vertical Precision (m)
CP01-IGM-Frailes	43522,639	42209,150	320,137	0,020	0,031

**GPS Observation Residuals**

Name	dN (m)	dE (m)	dHt (m)	Horizontal Precision (m)	Vertical Precision (m)
CP01-IGM-Frailes	43522,639	42209,150	320,137	0,020	0,031

**Control Points**

Name	Latitude	Longitude	Ell.Height (m)	Control
CP01	52°19'22,57134S	68°30'16,50629W	110,957	Both

**Adjusted Points**

Name	Latitude	Longitude	Ell.Height (m)	Control
IGM-Frailes	51°55'48,66668S	69°07'05,62761W	78,756	None

GERARDO W. BORRON  
 Agrimensor Público  
 MAT. 482

ES COPIA

Domingo Enrique GONZALEZ  
 Subdirector General de Despacho,  
 Control y Registro - S.L. y T.

G. T. F.  
CONVENIO REGISTRADO  
BAJO N° 17990  
FECHA 01 SEP 2017

Domingo Enrique GONZALEZ  
Subdirector General de Despacho,  
Control y Registro - S.L. y T.

FOLIO  
55

Foro Legislativo  
FOLIO  
132  
No

Project name: Mojon posgar\_.tp  
Project folder: C:  
Creation time: 04/07/2008 06:00:37 p.m.

Created by:  
Comment:  
Linear unit: Meters  
Angular unit: DMS  
Projection:  
Datum: WGS84  
Geoid:

Point Summary Report

Name	Latitude	Longitude	Ell.Height (m)	Control
CP01	52°19'22.57134S	68°30'16.50629W	110,957	Both
IGM-Frailes	51°55'48.66668S	69°07'05.62761W	78,756	None

-51,930 185 -69,118 23

GERARDO W. EORRONI  
Agrimensor Público  
MAT. 492

ES COPIA


Domingo Enrique GONZALEZ  
Subdirector General de Despacho,  
Control y Registro - S.L. y T.

G. T. F.  
CONVENIO REGISTRADO  
BAJO N° 17990  
FECHA 01 SEP 2017


  
Domingo Enrique GONZALEZ  
Subdirector General de Despacho,  
Control y Registro - S.L. y T.

FOLIO  
56


POU: Legislativa  
FOLIO  
133  
N°  
Secretaría Legislativa



Project Report

  
GERARDO W. BORRONI  
Agrimensor Público  
MAT. 492

ES COPIA

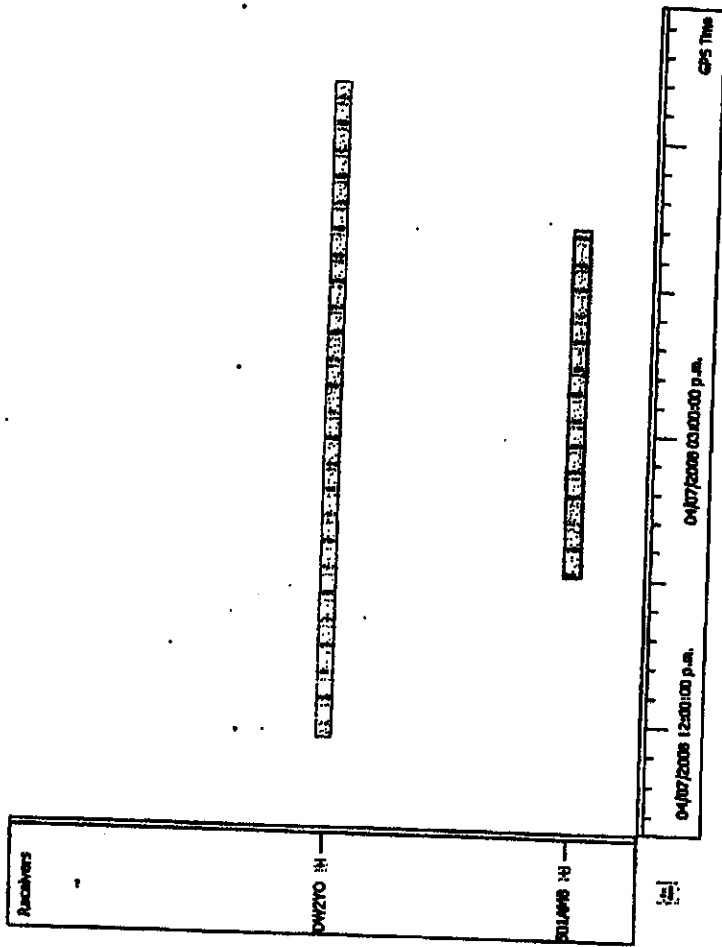
  
Domingo Enrique GONZALEZ  
Subdirector General de Despacho,  
Control y Registro - S.L. y T.

G. T. F.  
 CONVENIO REGISTRADO  
 BAJO N° 17990  
 FECHA 01 SEP 2017

Domingo Enrique GONZALEZ  
 Subdirector General de Despacho,  
 Control y Registro - S.L. y T.

FOLIO  
57

Power Legislativo  
 FOLIO  
134  
 No. /  
 Secretaria Legislativa



GPS Obs Report

Name	dN (m)	dE (m)	dH (m)	Horizontal Precision (m)	Vertical Precision (m)	Azimuth	Elevation Angle (m)	Distance (m)	Start Time	Duration	Solution Type	Epochs	Satellites	PDOP	HDOP	VDOP	Status	RMS
CP01-IGM-Frailes	43522.639	42209.150	320.137	0.020	0.031	315°52'39.9159	0°18'09.1295	60629.489	04/07/2008 01:31:06 p.m.	3:34:58	Fixed, Wide Lane	6449	19	2,150	1,149	1,818	Adjusted	0,037

ES COPIA

Domingo Enrique GONZALEZ  
 Subdirector General de Despacho,  
 Control y Registro - S.L. y T.

GERARDO W. BORRONI  
 Agrimensor Público  
 MAT. 482

G. T. F.

CONVENIO REGISTRADO  
BAJO N° 17990  
FECHA 01 SEP 2017


FOLIO  
58

Domingo Enrique GONZALEZ  
Subdirector General de Despacho,  
Control y Registro - S.L. y T.

FOLIO  
35  
N°  
Legislativa

Localization Report

Localization



GERARDO W. BORRONI  
Agrimensor Público  
MAT. 492

Handwritten mark resembling the number 7

ES COPIA

Domingo Enrique GONZALEZ  
Subdirector General de Despacho,  
Control y Registro - S.L. y T.



G. T. F.  
CONVENIO REGISTRADO  
BAJO N° 17990  
FECHA 01 SEP 2017

  
Domingo Enrique GONZALEZ  
Subdirector General de Despacho,  
Control y Registro - S.L. y T.



**ANEXO VII - ANTECEDENTE**

**(Copia de Informe, Planillas de Coordinadas y Plano de la delimitación de las doce millas marinas desde la línea de base Suministrada por la Secretaría de Estado de Energía de la Provincia de Santa Cruz)**

  
**ES COPIA**  


Domingo Enrique GONZALEZ  
Subdirector General de Despacho,  
Control y Registro - S.L. y T.



PROVINCIA DE SANTA CRUZ  
MINISTERIO DE LA PRODUCCIÓN  
SECRETARÍA DE ESTADO DE ENERGÍA

G. T. F.  
CONVENIO REGISTRADO  
BAJO N° 17990  
FECHA 01 SEP 2017

Domingo Enrique GONZALEZ  
Subdirector General de Despacho,  
Control y Registro - S.L. y T.

FOLIO  
60

Public. Legislativo  
FOLIO  
137  
No.  
Secretaría Legislativa

Río Gallegos, 03 de Octubre de 2008.-

**AL SEÑOR**  
Gerardo BORROMI  
Agrimensura & Topografía  
**SU DESPACHO**

Tengo el agrado de dirigirme a Ud. en respuesta a vuestra en donde se realiza consulta respecto de la disponibilidad de información acerca la línea base, desde la desembocadura del Río Gallegos hacia el sur, en proximidades de la ciudad de Río Grande.

Al respecto se le informa que solo obra en nuestros registros una nota del Servicio de Hidrografía Naval, dependiente de la Armada Argentina elevada a la otrora Dirección Provincial de Energía, en donde se da respuesta a la consulta realizada por este mencionado organismo, respecto de la delimitación exterior del Mar Territorial, en la zona frente al Estrecho de Magallanes. En la misma nota se adjunta mapa 1:100.000 y ampliación en escala 1:25.000 que se utilizó para realizar cálculo analítico en la zona en cuestión.

A los efectos de poder evacuar vuestra consulta y esperando que la misma le sea de utilidad, remito a Ud copia de la información descripta en el párrafo precedente.

Sin otro particular lo saludo muy atentamente.

Nota N° 14/SEE/08

MARIO DANIEL VARAS  
Subsecretario de Hidrocarburos  
Secretaría de Estado de Energía  
Provincia de Santa Cruz

Avellaneda 801

(Z9400ASQ) - Río Gallegos

Tel. Fax (02966) 431700 / 424819

ES COPIA

Domingo Enrique GONZALEZ  
Subdirector General de Despacho,  
Control y Registro - S.L. y T.

GERARDO W. BORROMI  
Agrimensor Público  
MAT. 482

G.T.F.

CONVENIO REGISTRADO

BAJON° 17990

FECHA 01 SEP 2017



Armada Argentina  
Servicio de Hidrografía Naval  
Jefe Area Operaciones

Domingo Enrique GONZALEZ  
Subdirector General de Despacho,  
Control y Registro - S.L. y T.  
Avenida Montes de Oca 2124  
(1271) - Capital Federal  
Teléfonos 303-0021/8  
TELEO: JRSBUSTRO-BARRIS  
TELEX: 37054 RACHU-AR  
ATTN: SECH  
FAX: 303.2290



NOTA SIHN, HC4 N° 49/94.

BUENOS AIRES, 24 de noviembre de 1994.

SEÑOR MINISTRO

Informo que la Dirección Nacional Provincial de Energía de esa Provincia ha solicitado a este Servicio un gráfico a escala 1:100.000 (para superponer a la carta náutica H-424) de la zona frente al Estrecho de Magallanes con la delimitación exterior del Mar Territorial, incluyendo en el mismo la situación de las plataformas M-2, M-3, M-4 y M-5.


En la confección del gráfico se utilizaron los puntos establecidos en la Ley 23968 (Ley de Espacios Marítimos de la República Argentina).

A requerimiento del Señor Director Provincial de Energía se prolongaron las líneas generales por los puntos que determinan el mar territorial hacia la boca oriental del Estrecho de Magallanes.

Como consecuencia de lo descripto anteriormente la situación de las plataformas M-3 y M-4 determinan que las mismas están dentro del espacio marítimo correspondiente a la provincia de Santa Cruz; la plataforma M-2 queda comprendida dentro de la "zona común" y la plataforma M-5 sobre el límite norte de la "zona común". Este trabajo fue realizado gráficamente.

Con motivo de la incertidumbre que generó la posición la plataforma M-5 se requirió una ampliación a escala 1:25.000 del citado trabajo. Para dar cumplimiento al mismo se realizó un cálculo analítico en la zona en cuestión de la siguiente manera:

AL SEÑOR MINISTRO  
DE ECONOMIA Y OBRAS PUBLICAS  
DE LA PROVINCIA DE SANTA CRUZ  
ARQUITECTO D. JULIO DE VIDO

  
GERARDO W. BORRONI  
Agente Público  
MAT. 492

  
ES COPIA

Domingo Enrique GONZALEZ  
Subdirector General de Despacho,  
Control y Registro - S.L. y T.

G. T. F.

CONVENIO REGISTRADO

BAJO N° 17990

FECHA 01 SEP 2017



Avenida Montes de Oca 2224

(1271) - Capital, 1001

Teléfonos 303-0661/6

TELECO: JERONIMO-BATRES

TELEX: 27084 RAHEL-AR

ATTW: 812W

FAX: 303-2299

Domingo Enrique GONZALEZ  
Subdirector General de Despacho,  
Control y Registro - S.L. y T.

FOLIO

62



Armada Argentina  
Servicio de Hidrografía Naval  
Jefe Area Operaciones

///... de 1

- Se efectuó la intersección entre puntos de línea de base indicando el primero como punto MO1 con el programa INTR-VAR.BAS.  
Determinada la intersección se utilizó el programa ARCO-900.BAS y se trazaron los arcos determinados por puntos cada 2' de acimut, lo que equivale a 12 millas de distancia a una separación entre puntos de 775 mts aproximadamente.

Como consecuencia del mismo queda determinado que la plataforma M-5 está incluida en la "Zona Común".

Dejo constancia que ambos trabajos fueron entregados al Ingeniero ERNESTO M. DARDIS (Director Provincial de Energía de la Provincia de Santa Cruz).

Sin otro particular saludo a Ud. con mi más distinguida consideración.

*Arturo Cancela*  
ARTURO J. CANCELA  
CAPITAN DE NAVIO

ES COPIA

Domingo Enrique GONZALEZ  
Subdirector General de Despacho,  
Control y Registro - S.L. y T.

*Gerardo W. Borroni*  
GERARDO W. BORRONI  
Agrimensor Público  
MAT. 492

G. T. F.  
CONVENIO REGISTRADO  
BAJO N° 17990  
FECHA 01 SEP 2017

52 31

FOLIO  
63

Domingo Enrique GONZALEZ  
Subdirector General de Despacho,  
Control y Registro - S.L. y T.

Power Legislativo  
FOLIO  
140  
No  
Secretaria Legislativa

58 16

68 15

52 32

ARCE 12 Millas de 6

52 33

ARCE 12 Millas de 5

INT 5/6

ESC=1:25000

ES COPIA

Domingo Enrique GONZALEZ  
Subdirector General de Despacho,  
Control y Registro - S.L. y T.

GERARDO W. BORRONI  
Agrimensura

31 31

G.T.F.

CONVENIO REGISTRADO  
BAJO N° 17990  
FECHA 01 SEP 2017

64

Domingo Enrique GONZALEZ  
Subdirector General de Despacho,  
Control y Registro - S.L. y T.

PODER LEGISLATIVO  
FOLIO  
141  
Secretaría Legislativa

68 16

68 15

52 32

114

ARCO 12 MILLAS de 6

52 33

ARCO 12 MILLAS de 5

5-8

el

ES COPIA

Domingo Enrique GONZALEZ  
Subdirector General de Despacho,  
Control y Registro - S.L. y T.

GERARDO W. BORRONI  
Agrimensor Público  
MAT. 492

G. T. F.  
CONVENIO REGISTRADO  
BAJO N° 17990  
FECHA 01 SEP 2017

52 32

FOLIO  
65

Domingo Enrique GONZALEZ  
Subdirector General de Despacho,  
Control y Registro - S.L. y T.

Power Legislativo  
FOLIO  
142  
N°  
Sistema Legislativo

42

ARCO 12 MILAS de 6

52 33

INT 5/8

ARCO 12 MILAS

ESC=1:2500

ES COPIA

Domingo Enrique GONZALEZ  
Subdirector General de Despacho,  
Control y Registro - S.L. y T.

GERARDO W. BORROMI  
Agrimensor Público  
MAT. 492

E=1:25000

G. T. F.  
CONVENIO REGISTRADO  
BAJO N° 17990  
FECHA 01 SEP 2017

FOLIO  
66

Pos. Legislativo  
FOLIO  
N° 143  
Legislativa

Domingo Enrique GONZALEZ,  
Subdirector General de Despacho,  
Control y Registro - S.L. y T.

014

5-6

ES COPIA

Domingo Enrique GONZALEZ  
Subdirector General de Despacho,  
Control y Registro - S.L. y T.

GERARDO W. BORRONI  
Agrimensor Público



G.T.F.  
CONVENIO REGISTRADO  
BAJO N° 17990  
FECHA 01 SEP 2017

67

52

Domingo Enrique GONZALEZ  
Subdirector General de Despacho,  
Control y Registro - S.L. y T.

SECRETARIA LEGISLATIVA  
FOLIO 144  
No

52  
68  
15

ARCA 12 Millas

52

GERARDO W. BORROMI  
Agrimensor Público  
MAT. 492

ES COPIA

Domingo Enrique GONZALEZ  
Subdirector General de Despacho,  
Control y Registro - S.L. y T.

G.T.R.

CONVENIO REGISTRADO

BAJO N° 17990

FECHA 01 SEP 2017

Point '1'

Domingo Enrique GONZALEZ  
Subdirector General de Despacho,  
Control y Registro - S.L.y.T. 2556403.96048

FOLIO  
68

Y: 52 8 36.93 s  
X: 68 10 33.60 w

Point '2'

Y: 52 9 5.34 s  
X: 68 10 15.83 w

4221644.82353  
2556739.57490

Pos. Legislativo  
FOLIO  
45  
No.  
Legislativo

Point '3'

Y: 52 9 11.94 s  
X: 68 9 58.25 w

4221436.99568  
2557071.48235

Point '4'

Y: 52 9 18.73 s  
X: 68 9 40.85 w

4221223.31230  
2557399.87220

Point '5'

Y: 52 9 25.70 s  
X: 68 9 23.65 w

4221004.08756  
2557724.36709

Point '6'

Y: 52 9 32.86 s  
X: 68 9 6.65 w

4220779.01313  
2558044.96278

Point '7'

Y: 52 9 40.20 s  
X: 68 9 49.86 w

4220561.67794  
2557220.92927

Point '8'

Y: 52 9 47.72 s  
X: 68 9 33.28 w

4220325.60119  
2557533.40560

Point '9'

Y: 52 9 55.42 s  
X: 68 9 16.91 w

4220083.98742  
2557841.79588

Point '10'

Y: 52 10 3.29 S  
X: 68 8 .77 W

4219823.66042  
2559286.10109

Point '11'

Página 1

*[Handwritten mark]*

ES COPIA

Domingo Enrique GONZALEZ  
Subdirector General de Despacho,  
Control y Registro - S.L.y.T.

*[Handwritten signature]*  
GERARDO W. BORROMI  
Agrimensor Público  
M. T. - 22

FECHA: 11 SEP 2017

Point '1'

Y: 52 8 58.93 s  
X: 68 10 33.60 w

4221846.79730  
2556403.96048



Point '2'

Y: 52 9 5.34 s  
X: 68 10 15.83 w

4221644.82353  
2556739.57490



Point '3'

Y: 52 9 11.94 s  
X: 68 9 58.25 w

4221436.99568  
2557071.48235

Point '4'

Y: 52 9 18.73 s  
X: 68 9 40.85 w

4221223.31230  
2557399.87220

Point '5'

Y: 52 9 25.70 s  
X: 68 9 23.65 w

4221004.08756  
2557724.36709

Point '6'

Y: 52 9 32.86 s  
X: 68 9 6.65 w

4220779.01313  
2558044.96278

Point '7'

Y: 52 9 40.20 s  
X: 68 9 49.86 w

4220561.67794  
2557220.92927

Point '8'

Y: 52 9 47.72 s  
X: 68 9 33.28 w

4220325.60119  
2557533.40560

Point '9'

Y: 52 9 55.42 s  
X: 68 9 16.91 w

4220083.98742  
2557841.79588

GERARDO W. BORRONI  
Agrimensor Público  
MAT. 492

ES COPIA

Domingo Enrique GONZALEZ  
Subdirector General de Desplazo,  
Catastro y Registro Agrario

52 10 11.94 S  
68 7 44.85 W

4219571.22139  
2559585.69391

Point '12'

FOLIO  
70

Y: 52 10 19.56 S  
X: 68 7 29.17 W

4219313.56452  
2559880.63175

Point '13'

Y: 52 10 27.94 S  
X: 68 7 13.72 W

4219050.99740  
2560171.10815

FOLIO  
197  
Secretaría Legislativa

G. T. R.  
CONVENIO REGISTRADO  
BAJO N° 17990  
FECHA 01 SEP 2017

Domingo Enrique GONZALEZ  
Subdirector General de Despacho,  
Control y Registro - S.L. y T.

  
GERARDO W. BORROM  
Agrimensor Público  
MAT. 492

Página 2

ES COPIA

Domingo Enrique GONZALEZ  
Subdirector General de Despacho,  
Control y Registro - S.L. y T.

Arco A 12 millas desde PUNTO 1  
Latitud 52 19 22 Longitud 68 20 18

52 8 58.93	68 10 69.50
52 9 5.91	68 10 16.33
52 9 11.91	68 9 58.26
52 9 18.78	68 9 40.65
52 9 25.70	68 9 23.65
52 9 32.66	68 9 6.65
52 9 40.20	68 8 49.68
52 9 47.72	68 8 33.26
52 9 55.12	68 8 16.81
52 10 3.29	68 8 0.77
52 10 11.34	68 7 44.65
52 10 19.56	68 7 29.17
52 10 27.94	68 7 13.72
52 10 36.50	68 6 58.51
52 10 45.21	68 6 43.66
52 10 54.09	68 6 28.84
52 11 3.12	68 6 14.38
52 11 12.30	68 6 0.19
52 11 21.34	68 5 45.25
52 11 31.19	68 5 32.69
52 11 40.77	68 5 19.20
52 11 50.51	68 5 6.08
52 12 0.18	68 4 53.25
52 12 10.51	68 4 40.70
52 12 20.70	68 4 28.11
52 12 31.02	68 4 15.47
52 12 41.47	68 4 3.80
52 12 52.04	68 3 51.42
52 13 2.73	68 3 39.88
52 13 13.54	68 3 28.30
52 13 24.17	68 3 16.11
52 13 35.50	68 3 4.01
52 13 46.83	68 3 1.19
52 13 57.90	68 2 51.89
52 14 9.24	68 2 42.51

CONVENIO REGISTRADO  
BAJON 17990  
FECHA 01 SEP 2017

FOLIO 71

Domingo Enrique GONZALEZ  
Subdirector General de Despacho,  
Control y Registro - S.L. y T.

Power Legislativo  
FOLIO 148  
No

Arco A 12 millas desde PUNTO 2  
Latitud 52 19 32 Longitud 68 20 10

52 11 9.24	68 2 42.51
52 11 20.57	68 2 33.32
52 11 32.19	68 2 24.18
52 11 43.81	68 2 15.33
52 11 55.62	68 2 7.74
52 12 7.32	68 1 59.88
52 12 19.20	68 1 52.37
52 12 31.18	68 1 45.20
52 12 43.19	68 1 38.33
52 12 55.30	68 1 31.90
52 13 7.47	68 1 25.77
52 13 19.71	68 1 20.00
52 13 32.02	68 1 14.58
52 13 44.37	68 1 9.51
52 13 56.79	68 1 4.30
52 14 9.26	68 0 0.15
52 14 21.75	68 0 33.18

GERARDO W. BORRONI  
Agente de Peticiones  
MAT. 492

ES COPIA

Domingo Enrique GONZALEZ  
Subdirector General de Despacho,  
Control y Registro - S.L. y T.

52 17 34 30 68 0 52 83  
52 17 18 38 68 0 49 57  
52 17 59 50 68 0 46 66


Arco a 12 millas desde PUNTO 3  
Latitud 52 20 24 Longitud 68 19 56

G.T.F.

CONVENIO REGISTRADO

BAJO Nº 17990

FECHA 01 SEP 2017



Domingo Enrique GONZALEZ  
Subdirector General de Despacho,  
Control y Registro - S.L. y T.

52 17 59 50 68 0 46 66  
52 18 11 38 68 0 42 63  
52 18 24 18 68 0 38 96  
52 18 36 99 68 0 35 65  
52 18 49 56 68 0 32 71  
52 19 2 18 68 0 30 42  
52 19 14 79 68 0 27 90  
52 19 27 41 68 0 26 04  
52 19 40 10 68 0 24 54  
52 19 52 78 68 0 23 41  
52 20 5 47 68 0 22 65  
52 20 18 17 68 0 22 25  
52 20 30 37 68 0 22 22  
52 20 43 57 68 0 22 56  
52 20 56 28 68 0 23 26  
52 21 9 24 68 0 21 32  
52 21 21 31 68 0 25 76  
52 21 34 28 68 0 27 55  
52 21 46 49 68 0 29 72  
52 21 59 50 68 0 32 24  
52 22 12 07 68 0 35 14  
52 22 24 51 68 0 38 39  
52 22 37 42 68 0 42 01  
52 22 49 58 68 0 45 98  
52 23 3 00 68 0 50 32  
52 23 14 37 68 0 55 04  
52 23 26 59 68 1 0 07  
52 23 38 25 68 1 5 48  
52 23 50 15 68 1 11 24  
52 24 3 28 68 1 17 35  
52 24 15 35 68 1 23 32  
52 24 27 35 68 1 30 38  
52 24 39 27 68 1 37 19  
52 24 51 11 68 1 43 39  
52 25 2 37 68 1 53 14  
52 25 14 51 68 2 1 32  
52 25 26 12 68 2 9 35  
52 25 37 51 68 2 18 70  
52 25 49 00 68 2 27 39  
52 26 0 28 68 2 37 11  
52 26 11 47 68 2 47 25  
52 26 22 34 68 2 57 42  
52 26 34 51 68 3 7 21  
52 26 46 35 68 3 18 71  
52 26 58 08 68 3 29 38  
52 27 5 39 68 3 41 25  
52 27 16 17 68 3 52 39  
52 27 26 59 68 4 5 02  
52 27 36 76 68 4 17 38  
52 27 46 34 68 4 29 39  
52 27 56 78 68 4 42 31  
52 28 6 39 68 4 55 42  
52 28 16 25 68 4 9 31

GERARDO W. BORRERO  
Agencia de Registro

cf

ES COPIA

Domingo Enrique GONZALEZ  
Subdirector General de Despacho,  
Control y Registro - S.L. y T.

52 28 25.77 68 8 28.38  
 52 28 33.14 68 8 37.43  
 52 28 41.35 68 8 46.74  
 52 28 53.10 68 8 56.33  
 52 29 2.30 68 8 21.17  
 52 29 11.03 68 8 36.27  
 52 29 19.30 68 8 51.62  
 52 29 28.00 68 9 7.22  
 52 29 36.23 68 9 23.06  
 52 29 44.29 68 9 39.14  
 52 29 52.18 68 9 55.45  
 52 29 59.88 68 10 11.99  
 52 30 7.11 68 10 28.75  
 52 30 14.75 68 10 45.78

CONVENIO REGISTRADO  
 REVISIÓN 17990  
 FECHA 01 SEP 2017

Domingo Enrique GONZALEZ  
 Subdirector General de Despacho,  
 Control y Registro - S.L. y T.



Cota a 2 milhas desde PUNTO 4  
 Distancia 52 23 21 Longitud 68 24 48

52 30 14.75 68 10 45.78  
 52 30 25.15 68 10 57.90  
 52 30 35.11 68 11 10.37  
 52 30 45.33 68 11 23.14  
 52 30 55.32 68 11 36.20  
 52 31 5.38 68 11 49.55  
 52 31 15.05 68 12 3.16  
 52 31 24.59 68 12 17.12  
 52 31 33.98 68 12 31.32  
 52 31 43.22 68 12 45.79  
 52 31 52.30 68 13 0.53  
 52 32 1.21 68 13 15.53  
 52 32 9.38 68 13 30.90  
 52 32 18.54 68 13 46.32  
 52 32 28.25 68 14 2.03  
 52 32 35.19 68 14 18.09  
 52 32 43.33 68 14 34.31  
 52 32 51.15 68 15 50.33  
 52 32 58.85 68 15 7.34  
 52 33 6.37 68 15 24.48  
 52 33 13.71 68 16 11.34  
 52 33 20.38 68 16 29.00  
 52 33 27.32 68 17 16.53

Cota a 12 milhas desde PUNTO 5 MAS (Distancia 21.90)  
 Distancia 52 23 31 Longitud 68 26 3

52 33 27.32 68 17 16.53  
 52 33 35.33 68 17 33.72  
 52 33 43.15 68 18 51.10  
 52 33 50.33 68 19 8.70  
 52 34 57.71 68 19 26.51  
 52 34 1.39 68 19 44.51  
 52 34 10.19 68 20 2.77  
 52 34 18.05 68 20 21.20  
 52 34 24.19 68 21 39.83  
 52 34 30.29 68 22 58.65  
 52 34 38.33 68 23 17.34  
 52 34 42.30 68 23 36.31  
 52 34 47.33 68 24 55.45  
 52 34 53.11 68 25 15.38  
 52 34 58.31 68 25 35.32

GERARDO W. BORROM  
 Agrimensor Público  
 MAT. 492


ES COPIA

Domingo Enrique GONZALEZ  
 Subdirector General de Despacho,  
 Control y Registro - S.L. y T.

52 35 3.13 68 19 53.10  
 52 35 7.79 68 19 45.08  
 52 35 12.28 68 19 35.17  
 52 35 16.44 68 19 25.39  
 52 35 20.48 68 20 15.78  
 52 35 24.20 68 20 06.18  
 52 35 27.71 68 20 56.75  
 52 35 31.05 68 21 17.42  
 52 35 34.13 68 21 08.19  
 52 35 38.98 68 21 59.04  
 52 35 43.60 68 22 19.98  
 52 35 48.99 68 22 40.99

C.T.F.  
 CONVENIO REGISTRADO  
 BAJON 17990  
 FECHA 01 SEP 2017

Domingo Enrique GONZALEZ  
 Subdirector General de Despacho  
 Control y Registro - S.L. y T.



12 millas desde PUNTO 6 MAS  
 Latitud 52 39 55 Longitud 68 34 24

52 28 31.96 68 24 35.60  
 52 28 38.42 68 24 17.28  
 52 28 45.08 68 23 59.42  
 52 28 51.90 68 23 41.77  
 52 28 58.93 68 23 24.33  
 52 29 6.13 68 23 7.08  
 52 29 13.35 68 22 50.05  
 52 29 21.13 68 22 33.24  
 52 29 28.89 68 22 16.35  
 52 29 36.84 68 22 00.28  
 52 29 44.95 68 21 44.14  
 52 29 53.21 68 21 28.25  
 52 30 1.70 68 21 12.59  
 52 30 10.33 68 20 57.18  
 52 30 19.12 68 20 42.02  
 52 30 28.03 68 20 27.12  
 52 30 37.19 68 20 12.18  
 52 30 46.47 68 19 58.11  
 52 30 55.89 68 19 44.01  
 52 31 5.47 68 19 30.18  
 52 31 15.19 68 19 16.33  
 52 31 25.03 68 19 03.38  
 52 31 35.07 68 18 50.88  
 52 31 45.22 68 18 37.69  
 52 31 55.50 68 18 25.30  
 52 32 5.92 68 18 13.21  
 52 32 16.48 68 18 01.42  
 52 32 27.13 68 17 49.91  
 52 32 37.93 68 17 38.77  
 52 32 48.84 68 17 27.92  
 52 32 59.57 68 17 17.36  
 52 33 11.01 68 17 07.16  
 52 33 22.25 68 16 57.27  
 52 33 33.31 68 16 47.71  
 52 33 44.03 68 16 38.48  
 52 33 54.31 68 16 29.58  
 52 34 5.23 68 16 21.01  
 52 34 20.00 68 16 12.79  
 52 34 31.32 68 16 04.91  
 52 34 43.73 68 15 57.37  
 52 34 55.72 68 15 50.18  
 52 35 7.73 68 15 43.34  
 52 35 19.91 68 15 36.35  
 52 35 32.11 68 15 30.72

*[Signature]*  
 GERARDO W. BORROMI  
 Agrimensor Pírrico

♀

ES COPIA

Domingo Enrique GONZALEZ  
 Subdirector General de Despacho,  
 Control y Registro - S.L. y T.



52 33 41 38 68 15 21 31  
52 35 58 71 68 15 19 52  
52 38 9 09 68 15 14 45  
52 36 21 63 68 15 19 75  
52 38 31 02 68 15 15 41

G.T.#  
CONVENIO REGISTRADO  
BASE N° 17990  
FECHA 01 SEP 2017

FOLIO 75

Domingo Enrique GONZALEZ  
Subdirector General de Despacho  
Control y Registro - S.L. y T.

Arco a 12 millas desde PUNTO 7  
Latitud 52 40 40 Longitud 68 33 36

52 36 34 02 68 15 28 41  
52 36 46 78 68 14 57 95  
52 38 59 81 68 14 50 88  
52 37 12 57 68 14 44 21  
52 37 25 37 68 14 37 94  
52 37 38 85 68 14 32 07  
52 37 51 79 68 14 26 60  
52 35 21 99 68 14 21 55  
52 33 13 24 68 14 16 90

Arco a 12 millas desde PUNTO 8  
Latitud 52 45 42 Longitud 68 29 48

52 33 13 24 68 14 16 90  
52 33 25 90 68 14 9 37  
52 33 39 71 68 13 50 16  
52 33 50 87 68 13 37 29  
52 39 1 77 68 13 24 78  
52 39 13 02 68 13 12 57  
52 39 24 10 68 13 0 72  
52 39 35 91 68 12 49 23  
52 39 47 55 68 12 36 09

Arco a 12 millas desde PUNTO 9  
Latitud 52 47 9 Longitud 68 25 24

52 39 47 55 68 12 36 09  
52 39 59 20 68 12 25 10  
52 40 9 39 68 12 12 43  
52 40 19 93 68 12 0 10  
52 40 31 00 68 11 48 10  
52 40 42 20 68 11 35 19  
52 40 53 63 68 11 25 10  
52 41 4 93 68 11 14 12  
52 41 13 53 68 11 3 19

Arco a 12 millas desde PUNTO 10  
Latitud 52 49 9 Longitud 68 27 24

52 41 13 53 68 11 3 19  
52 41 27 57 68 10 51 03  
52 41 39 32 68 10 39 00  
52 41 50 51 68 10 27 39  
52 42 2 33 68 10 15 24  
52 42 11 19 68 10 4 33  
52 42 23 45 68 9 51 35  
52 42 35 35 68 9 41 11

Arco a 12 millas desde PUNTO 11  
Latitud 52 49 12 Longitud 68 25 12

GERARDO W. BORRONI  
Agente de Aduana  
MAT. 432

67

ES COPIA

Domingo Enrique GONZALEZ  
Subdirector General de Despacho,  
Control y Registro - S.L. y T.

52 12 33 55 68 9 41 11  
 52 12 49 57 68 9 51 31  
 52 13 0 34 68 9 18 65  
 52 13 11 45 68 9 26 73  
 52 13 22 59 68 9 34 94  
 52 13 34 06 68 9 43 50  
 52 13 45 55 68 9 52 41

CONVENIO REGISTRADO

NÚMERO 17990

FECHA 01 SEP 2017

76


Arco a 12 millas desde PUNTO 12  
 Latitud 52 50 42 Longitud 68 24 39

52 13 45 55 68 9 52 41  
 52 13 57 59 68 9 18 22  
 52 14 10 41 68 9 24 16  
 52 14 23 10 68 7 51 14

Arco a 12 millas desde PUNTO 13  
 Latitud 52 52 28 Longitud 68 22 27

52 14 23 10 68 7 51 14  
 52 14 33 01 68 7 36 44  
 52 14 43 09 68 7 22 04  
 52 14 53 32 68 7 7 08  
 52 15 3 72 68 6 54 58  
 52 15 14 28 68 6 40 73  
 52 15 24 33 68 6 27 50  
 52 15 35 10 68 6 11 50  
 52 15 46 78 68 6 2 32  
 52 15 57 30 68 6 50 18  
 52 16 9 18 68 5 38 39

Dominico Enrique GONZALEZ  
 Subdirector General de Despacho,  
 Control y Registro - S.L. y T.



*[Signature]*  
 GERARDO W. BORTOMI  
 Agente de Fideicomiso  
 MAT. 492

ES COPIA

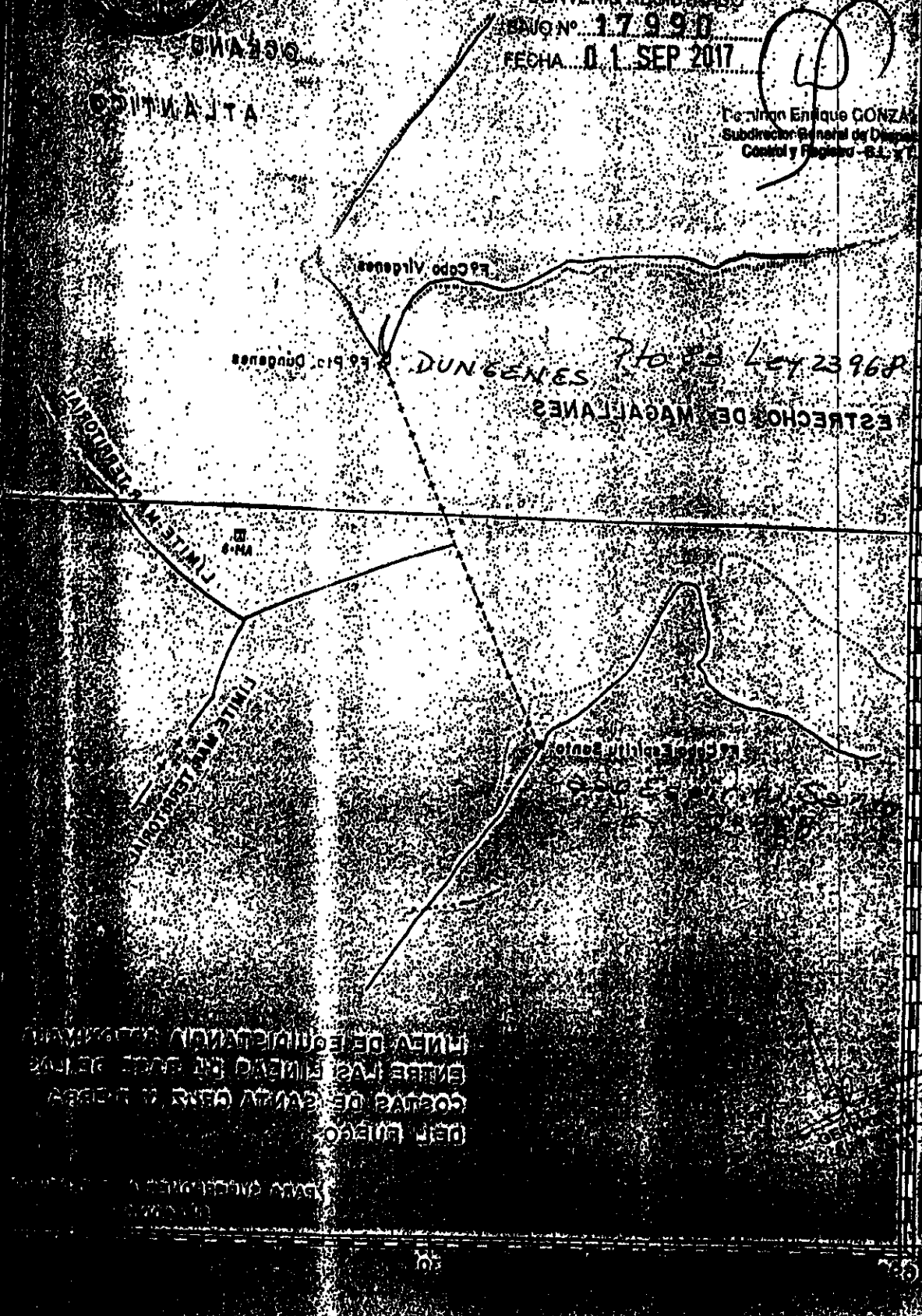
Dominico Enrique GONZALEZ  
 Subdirector General de Despacho,  
 Control y Registro - S.L. y T.

CONVENIO REGISTRADO  
BOJÓ N° 17990  
FECHA 01 SEP 2017

FOLIO 17  
FOLIO 154  
Secretaría Legislativa

Domingo Enrique GONZALEZ  
Subdirector General de Despacho,  
Control y Registro - S.L. y T.

COMUNA DE  
SANTA CRUZ



LÍNEA DE EQUIDISTANCIA  
ENTRE LAS LÍNEAS DE BARRIO  
COSTAS DE SANTA CRUZ Y BARRIO  
DEL FUEGO

ES COPIA

Domingo Enrique GONZALEZ  
Subdirector General de Despacho,  
Control y Registro - S.L. y T.

G. T. F.  
CONVENIO REGISTRADO  
BAJO Nº 17990  
FECHA 01 SEP 2017

*[Handwritten signature]*

Domingo Enrique GONZALEZ  
Subdirector General de Despacho,  
Control y Registro - S.L. y T.

FOLIO  
78

Comisión Legislativa  
FOLIO  
153  
Nº



ARMADA ARGENTINA

SERVICIO DE HIDROGRAFÍA NAVAL

# LÍMITE EXTERIOR DEL MAR TERRITORIAL

ESCALA 1:100.000

PARA SUPERPONER EN LA CARTA NÁUTICA H-424 ESTRECHO  
DE MAGALLANES (De Cabo Virgenes a Bahío San Sebastián).

REFERENCIAS	
	LÍMITE EXTERIOR DEL MAR TERRITORIAL (12 MILLAS DE LA LÍNEA DE BASE)
	PROLONGACIÓN DE LA ENVOLVENTE CORRESPONDIENTE A LAS 12 MILLAS A CONTAR DESDE LA LÍNEA DE BASE.

*[Handwritten signature]*  
GERARDO W. BORROMI  
Agrimensor Público  
MAT. 497

68°00'

67°

División Cartografía

ES COPIA

Domingo Enrique GONZALEZ  
Subdirector General de Despacho,  
Control y Registro - S.L. y T.

G.T.F.  
CONVENIO REGISTRADO

BAJON° 17990

FECHA 01 SEP 2017

Domingo Enrique GONZALEZ  
Subdirector General de Despacho,  
Control y Registro - S.L. y T.



52° 35'

TIERRA DEL FUEGO,  
ISLAS DEL ATLÁNTICO SUR.

30'

15' Longitud Oeste de Greenwich

ES COPIA

Domingo Enrique GONZALEZ  
Subdirector General de Despacho,  
Control y Registro - S.L. y T.

G. T. F.  
CONVENIO REGISTRADO  
BAJO Nº 17.990  
FECHA 01 SEP 2017



  
Domingo Enrique GONZALEZ  
Subdirector General de Despacho,  
Control y Registro - S.L. y T.

### ANEXO V

## METODOLOGIA DE LIQUIDACIÓN Y PAGO CONTRIBUCION EXTRAORDINARIA

Para el cálculo del pago, Y.P.F. S.A. prorratará el beneficio total recibido a nivel país (B YPF PAIS), considerando la incidencia de la producción inyectada de gas que la empresa tiene en la Provincia (PI YPF TDF) respecto de la producción inyectada que la misma tiene a nivel nacional (PI YPF ARG) para el período abonado (n). A partir del beneficio obtenido por la empresa por el recurso Provincial (B YPF TDF), deberá abonar a Tierra del Fuego, Antártida e Islas del Atlántico Sur el 12% de beneficio mencionado en el plazo de los diez (10) días corridos del cobro efectivo de la compensación económica.

**Beneficio obtenido por la empresa por el recurso Provincial:**


$$B \text{ YPF TDF}_n = B \text{ YPF PAIS}_n \times (PI \text{ YPF TDF}_n / PI \text{ YPF ARG}_n)$$

**Beneficio a pagar a la Provincia Tierra del Fuego A.I.A.S.:**

$$B \text{ TDF}_n = B \text{ YPF TDF}_n \times 12\%$$

YPF S.A. informará a la Agencia de Recaudación Fuegoina y a LA PROVINCIA los datos necesarios para el cálculo de la contribución extraordinaria, los que proporcionará en forma mensual o a medida que los reciba del Estado Nacional.

  
  
ES COPIA FIEL DEL ORIGINAL

  
Domingo Enrique GONZALEZ  
Subdirector General de Despacho,  
Control y Registro - S.L. y T.